

T.C.
KÜLTÜR VE TURİZM BAKANLIĞI
EDİRNE KÜLTÜR VARLIKLARINI
KORUMA BÖLGE KURULU
K A R A R

Toplantı Tarihi ve No : 24.04.2023- 423
Karar Tarihi ve No : 24.04.2023- 9245

Toplantı Yeri
EDİRNE

Edirne İli, Enez İlçesi, Çavuşköy Köyü, 160 ada 1 parselin bir kısmında kalan, Kurulumuzun 24.10.2022 tarih ve 8722 sayılı kararı ile I. derece arkeolojik sit alanı olarak tescilli, Maliye Hazinesi mülkiyetine kayıtlı, orman vasıflı, Çavuşköy Ağıltepe Kaya Sunağı, Edirne Kültür Varlıklarını Koruma Bölge Kurulu Müdürlüğü uzmanları tarafından 03.03.2023 tarihinde tespit edilmiş olup, taşınmazın tescil edilmesi istemine ilişkin hazırlanan tescil evrakları, 2863 sayılı yasanın 7 inci maddesi gereği Edirne Kültür Varlıklarını Koruma Bölge Kurulu Müdürlüğü'nün 07.03.2023 tarihli ve E. 3549434 sayılı yazısı ile istenen kurum görüş yazısı, Edirne Çevre, Şehircilik ve İklim Değişikliği İl Müdürlüğü'nün 08.03.2023 tarihli ve 5912948 sayılı, Edirne İl Tarım ve Orman Müdürlüğü'nün 13.03.2023 tarihli ve 9156006 sayılı, Edirne İl Özel İdaresi Yazı İşleri Müdürlüğü'nün 24.03.2023 tarihli ve 44714 sayılı, DSİ 11.Bölge Müdürlüğü'nün 07.04.2023 tarih ve 3320676 sayılı kurum görüş yazıları ile uzmanın 19.04.2023 tarih ve 2013026 sayılı raporu okundu, dosyası incelendi, yapılan görüşmeler sonunda;

Edirne İli, Enez İlçesi, Çavuşköy Köyü, 160 ada 1 parselin bir kısmında kalan, Kurulumuzun 24.10.2022 tarih ve 8722 sayılı kararı ile I. derece arkeolojik sit alanı olarak tescilli, Maliye Hazinesi mülkiyetine kayıtlı, orman vasıflı, Çavuşköy Ağıltepe Kaya Sunağının:

-2863 sayılı Kanununun 6 ncı maddesi kapsamına giren özellikler taşıması nedeniyle Korunması Gerekli Taşınmaz Kültür Varlıklarının ve Sitlerin Tespit ve Tescili Hakkında Yönetmeliğin 3 üncü ve 4 üncü maddeleri doğrultusunda, ekli 1/5000 ölçekli haritada belirlenen koordinatlı sınırlar itibarıyla 1. derece arkeolojik sit alanı olarak tescil edilmesine, tescil fişinin ve paftasının uygun olduğuna,

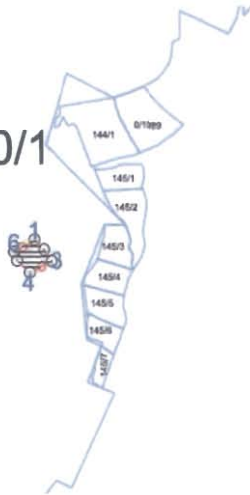
-Taşınmazların tapu kütüğü beyanlar hanesine, İlgili Tapu Müdürlüğünce, ekli paftaya göre, bir kısmının 1. derece arkeolojik sit alanında kaldığına dair şerh düşülmesine,

- Koruma Yüksek Kurulunun 05.11.1999 tarihli ve 658 sayılı ilke kararında yer alan 1. derece arkeolojik sit alanı hükümlerinin geçiş dönemi koruma esasları ve kullanma koşulları olarak belirlenmesine karar verildi.

ASLI GİBİDİR

AVRUPA KONSEYİ	KÜLTÜREL VARLIKLARI KORUMA ENVANTERİ K.V.K.E		SİT	ENVANTER NO :
TÜRKİYE	KÜLTÜR VARLIKLARI VE MÜZELER GENEL MÜDÜRLÜĞÜ			HARİTA NO:
İLİ : EDİRNE	İLÇESİ ENEZ	MAHALLE KÖY: CAVUŞKÖY KÖYÜ	KADASTRO/1 PAFTA:- ADA: 160	PARSEL: 1
ADI: AĞILTEPE KAYA SUNAĞI	TÜRÜ: KAYA SUNAĞI	DÖNEMİ: -		
GENEL TANIMI:				
Ana kaya kütlelerine insan eliyle "taht - arınma havuzu - alev çukurları - umeler - nişler - merdivenler" oluşturularak, dini törenlerde tanrıçaya veya tanrıya adaklar sunmak için oluşturulmuş; taştan, köşeli ya da yuvarlak biçimli mimari öğeler olup, su kaynaklarının yakınında yapılmışlardır. Traklarda yapılan kaya sunakları, insanın doğa güçleri ile iletişime geçtiği, doğa ile bütünleştiği, astronomik olayların takip edildiği önemli tapınma merkezleri olarak karşımıza çıkmaktadır.				
ŞİMDİKİ TEHLİKELER:				
Definecilik.		T.C KÜLTÜR VE TURİZM BAKANLIĞI EDİRNE KÜLTÜR VARLIKLARINI KORUMA BÖLGE KURULU		
ŞİMDİKİ DURUMU:				
Çavuşköyün yaklaşık 2,5 km batısında, Ova Deresinin karşısında, Çavuşköy Barajının 600 metre kuzeyinde bulunmaktadır. Kaya sunağı, yaklaşık 100 m ² 'lik alanı kaplamakta olup, yüksekliği yaklaşık 3 metredir. Sunak güney-kuzey yönlüdür. Sunakta kuzey yönüne doğru yatay bir alçalma görünmekte olup, burada taht kısmı olduğu düşünülen bir kısım mevcuttur. Trak ayınlarında çok önemli bir obje olan taht kısmı rahipler veya rahip krallar tarafından kullanıldığı bilinmektedir. Kaya sunağının üzerinde su kanalı yapıldığı görülmüştür. Bu tip kaya sunakları su ile ilişkilendirilmiş olup arınma ritüeli amacıyla kullanıldığı düşünülmektedir.				
UYGUNDUR				
SİT POTANSİYELİ:		KORUMA DERECESİ:		
I. Derece Arkeolojik Sit		I. Derece Arkeolojik Sit		
ŞİMDİKİ KORUMA:				
Korumasız.				
ÖNERİLEN KORUMA:				
- "I. Derece Arkeolojik Sit Alanı" olarak tescil edilmesi ve koruma sınırının belirlenmesi.				
- Bölgedeki güvenlik birimleri tarafından izlenmesi.				
GÖZLEMLER:				
Definecilik faaliyetleri nedeni ile kaya sunağı tahrip edilmiştir.				
HAZIRLAYANLAR:		EKLER:	KONTROL EDEN:	
Özür ÇELİK	Sanat Tarihçi (M.A.)	RAPOR	X	Yusuf ŞAMİLOĞLU Müdür
Hamdi GÜNDOĞDU	Sanat Tarihçi	FOTOĞRAF	X	KURUL KARARLARI:
		HARİTA	X	
		KROKİ		
YAYIN DİZİNİ			KURUL ONAYI:	
				
VAZİYET PLANI:			FOTOĞRAF:	

160/1




E.K.V.K Kurulunun 26.04.2023
tarih ve 9245 sayılı karar ekidir.

T.C.
KÜLTÜR VE TURİZM BAKANLIĞI
EDİRNE KÜLTÜR VARLIKLARINI
KORUMA BÖLGE KURULU

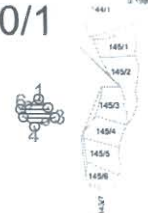


UYGUNDUR



Yusuf ŞAMLOĞLU
Müdür

160/1



EDİRNE İLİ ENEZ İLÇESİ ÇAVUŞ KÖYÜ

AĞILTEPE KAYA SUNAĞI 1.DERECE ARKEOLOJİK SİT ALANI

160/1 ORMAN PARSELİ

1.DERECE ARKEOLOJİK SİT ALANI KOORDİNATLARI

Nokta No	Y	X
1	432490.230	4506399.320
2	432496.530	4506393.390
3	432501.230	4506386.570
4	432487.340	4506380.150
5	432479.690	4506386.990
6	432477.920	4506392.210

GÖSTERİM

- TESCİLE ÖNERİLEN ALAN
- 1.DERECE ARK.SİT HAT
- KADASTRAL HAT

E.K.V.K. Kurulunun 26-06-2023
Tarih ve 9245 sayılı karar ekidir.