

**T.C.**  
**KÜLTÜR VE TURİZM BAKANLIĞI**  
**EDİRNE KÜLTÜR VARLIKLARINI**  
**KORUMA BÖLGE KURULU**  
**K A R A R**

**Toplantı Tarihi ve No : 24.04.2023 – 423**  
**Karar Tarihi ve No : 24.04.2023 – 9252**

**Toplantı Yeri**  
**EDİRNE**

Edirne İli, Uzunköprü İlçesi, Gazimehmet Köyü sınırları içinde, Hazine ve şahıs mülkiyetindeki 197 ada, 3 parsel; 198 ada, 16 ve 18 parsel; 199 ada, 50 parsel; 202 ada, 42 parsel sayılı taşınmazlarda yer alan, Kurulumuzun 27.09.2016 tarihli ve 3446 sayılı kararı ile I. derece arkeolojik sit alanı olarak tescil edilen Beştepeler I, II, III, IV Tümülsüleri ile Soğuksu Tümülsünün, yapılan arazi toplulaştırma çalışmaları sonrası güncel kadastro bilgileri ile haritaları içerecek şekilde yeniden hazırlanacak tescil işlerinin, Kurulumuzun 23.08.2022 tarihli ve 8630 sayılı kararı gereği Koruma Bölge Kurulu gündeminde değerlendirilmesinin sağlanmasının istendiği Kültür Varlıkları ve Müzeler Genel Müdürlüğü, Kurullar Dairesi Başkanlığının 13.02.2023 tarihli ve 3479647 yazısı ile 24.04.2023 tarihli ve 2015162 sayılı uzman raporu okundu, dosyası incelendi, yapılan görüşmeler sonunda;

Edirne İli, Uzunköprü İlçesi, Gazimehmet Köyü sınırları içinde, 197 ada, 3 parsel; 198 ada, 16 ve 18 parsel; 199 ada, 50 parsel; 202 ada, 42 parsel sayılı taşınmazlarda yer alan Beştepeler I, II, III, IV Tümülsüleri ile Soğuksu Tümülsünün, ekli haritada belirlenen koordinatlı sınırlar itibariyle I. derece arkeolojik sit alanı olarak tescilinin devamına,

-Hazırlanan tescil işlerinin uygun olduğuna,

-Taşınmazların tapu kütüklerinin beyanlar hanesine, ekli paftaya göre, bir kısmının I. derece arkeolojik sit alanında kaldığına dair kayıt düşülmesine,

-Koruma Yüksek Kurulunun 05.11.1999 tarihli ve 658 sayılı ilke kararında yer alan I. derece arkeolojik sit alanı hükümlerinin geçiş dönemi koruma esasları ve kullanma koşulları olarak belirlenmesine,

-Beştepeler II Tümülsü ile Soğuksu Tümülsünde yapılan kaçak kazıya ilişkin, 2863 sayılı Kanunun 9 uncu maddesi gereği, ilgili Cumhuriyet Başsavcılığına suç duyurusunda bulunulmasına,



-Kaçak kazılara ilişkin Savcılıkça keşif yapıldıktan sonra, kazı çukurlarının Müze Müdürlüğü denetiminde, ilgili idaresince kapatılmasına,

-Toprağın sürülmesine dayalı tarımsal faaliyetlere yalnızca tümülsülerin koordinatlı sınırları dışında devam edilmesine,

Karar verildi.

**ASLI GİBİDİR**




T.C.  
KÜLTÜR VE TURİZM BAKANLIĞI  
EDİRNE KÜLTÜR VARLIKLARINI  
KORUMA BÖLGE KURULU

AVRUPA KONSEYİ TÜRKİYE	KÜLTÜR VARLIKLARI KORUMA ENVANTERİ		SİT	ENVANTER NO: HARİTA NO:
İLİ: EDİRNE	İLÇESİ: UZUNKÖPRÜ	MAHALLE KÖY VEYA MEVKİ: GAZİMEHMET KÖYÜ	KADASTRO: PAFTA: - ADA: 197 PARSEL: 3	
ADI: BEŞTEPELER I TÖMÖLÖSÜ	TÜRÜ: TÖMÖLÖS	DÖNEMİ:		
<b>GENEL TANIM</b> Edirne İli, Uzunköprü İlçesi, Gazimehmet Köyü sınırları içindeki 197 ada, 3 parsel sayılı taşınmazda yer alan tümölüs yaklaşık 45 metre çapındadır. Tarım arazisinde yer alan tümölüsün eteklerinin de sürüldüğü görülmüştür.				
<b>ŞİMDİKİ TEHLİKELER</b> Tarımsal faaliyetler ve kaçak kazılar.				
<b>ŞİMDİKİ DURUMU</b> Tarım arazisinde yer almaktadır.				
<b>SİT POTANSİYELİ</b> I. Derece Arkeolojik Sit		<b>KORUMA DERECESİ</b> I. Derece Arkeolojik Sit		
<b>ŞİMDİKİ KORUMA</b> I. Derece Arkeolojik Sit				
<b>ÖNERİLEN KORUMA</b>				
<b>GÖZLEMLER:</b>				
<b>VAZİYET PLANI</b>		<b>FOTOĞRAF</b>		
				
<b>KOORDİNATLAR:</b>		<b>FOTOĞRAF ÇEKİM TARİHİ:</b> 31.03.2023		
<b>HAZIRLAYANLAR:</b> Burcu KAYA TOPAÇOĞLU Arkeolog Hakan ERDEN Harita Mühendisi		<b>KONTROL EDEN:</b> Yusuf ŞAMİLOĞLU Müdür		
<b>K.V.K.B.K. KARARLARI:</b> Edirne K.V.K.B.K.'nin 27.09.2016 tarihli ve 3446 sayılı kararı ile I. derece arkeolojik sit alanı olarak tescil edilmiştir		<b>KURUL ONAYI:</b>		

E.K.V.K. Kurulunun 24.04.2023  
Tarih ve 9252 sayılı karar ekidir.





T.C.  
KÜLTÜR VE TURİZM BAKANLIĞI  
EDİRNE KÜLTÜR VARLIKLARINI  
KORUMA BÖLGE KURULU

AVRUPA KONSEYİ TÜRKİYE	KÜLTÜR VARLIKLARI KORUMA ENVANTERİ		SİT	ENVANTER NO: HARİTA NO:									
İLİ: EDİRNE	İLÇESİ: UZUNKÖPRÜ	MAHALLE KÖY VEYA MEVKİ: GAZİMEHMET KÖYÜ	KADASTRO: PAFTA: - ADA: 198 PARSEL: 16										
ADI: BEŞTEPELER II TÖMÖLÖSÜ	TÖRÖ: TÖMÖLÖS	DÖNEMİ:											
<b>GENEL TANIM</b> Edirne İli, Uzunköprü İlçesi, Gazimehmet Köyü sınırları içindeki 198 ada, 16 parsel sayılı taşınmazda yer alan tümölüs yaklaşık 50 metre çapındadır.													
<b>ŞİMDİKİ TEHLİKELER</b> Tarımsal faaliyetler ve kaçak kazılar.													
<b>ŞİMDİKİ DURUMU</b> Tarım arazisinde yer almaktadır.													
<b>SİT POTANSİYELİ</b> I. Derece Arkeolojik Sit		<b>KORUMA DERECESİ</b> I. Derece Arkeolojik Sit											
<b>ŞİMDİKİ KORUMA</b> I. Derece Arkeolojik Sit													
<b>ÖNERİLEN KORUMA</b>													
<b>GÖZLEMLER:</b> 2016 yılında yapılan tespit çalışmalarında da kazı çukurlarının mevcut olduğu görülen tümölüste kaçak kazılara devam edildiği görülmüştür.													
<b>VAZİYET PLANI</b>		<b>FOTOĞRAF</b>											
													
<b>KOORDİNATLAR:</b>		<b>FOTOĞRAF ÇEKİM TARİHİ: 31.03.2023</b>											
<b>HAZIRLAYANLAR:</b> Bureu KAYA TOPAÇOĞLU Arkeolog Hakan ERDEN Harita Mühendisi		<table border="1"><tr><td>RAPOR</td><td>x</td><td rowspan="4"><b>KONTROL EDEN:</b> Yusuf ŞAMİLOĞLU Müdür</td></tr><tr><td>FOTOĞRAF</td><td>x</td></tr><tr><td>HARİTA</td><td>x</td></tr><tr><td>KROKİ</td><td>x</td></tr></table>			RAPOR	x	<b>KONTROL EDEN:</b> Yusuf ŞAMİLOĞLU Müdür	FOTOĞRAF	x	HARİTA	x	KROKİ	x
RAPOR	x	<b>KONTROL EDEN:</b> Yusuf ŞAMİLOĞLU Müdür											
FOTOĞRAF	x												
HARİTA	x												
KROKİ	x												
<b>K.V.K.B.K. KARARLARI:</b> Edirne K.V.K.B.K. 'nin 27.09.2016 tarihli ve 3446 sayılı kararı ile I. derece arkeolojik sit alanı olarak tescil edilmiştir		<b>KURUL ONAYI:</b> 											

E.K.V.K. Kurulunun 24.04.2023  
Tarih ve 9252 sayılı karar ekidir.




T.C.  
KÜLTÜR VE TURİZM BAKANLIĞI  
EDİRNE KÜLTÜR VARLIKLARINI  
KORUMA BÖLGE KURULU

AVRUPA KONSEYİ TÜRKİYE	KÜLTÜR VARLIKLARI KORUMA ENVANTERİ		SİT	ENVANTER NO: HARİTA NO:
İLİ: EDİRNE	İLÇESİ: UZUNKÖPRÜ	MAHALLE KÖY VEYA MEVKİ: GAZİMEHMET KÖYÜ	KADASTRO: PAFTA: - ADA: 198 PARSEL: 18	
ADI: BEŞTEPELER III TÜMÜLÜSÜ	TÜRÜ: TÜMÜLÜS	DÖNEMİ:		
<b>GENEL TANIM</b> Edirne İli, Uzunköprü İlçesi, Gazimehmet Köyü sınırları içindeki 198 ada, 18 parsel sayılı taşınmazda yer alan tümülüs yaklaşık 40-45 metre çapındadır. Tarım arazisinde yer alan tümülüsün tarımsal faaliyetlerle tamamı sürülmektedir.				
<b>ŞİMDİKİ TEHLİKELER</b> Tarımsal faaliyetler ve kaçak kazılar.				
<b>ŞİMDİKİ DURUMU</b> Tarım arazisinde yer almaktadır.				
<b>SİT POTANSİYELİ</b> I. Derece Arkeolojik Sit		<b>KORUMA DERECESİ</b> I. Derece Arkeolojik Sit		
<b>ŞİMDİKİ KORUMA</b> I. Derece Arkeolojik Sit				
<b>ÖNERİLEN KORUMA</b>				
<b>GÖZLEMLER:</b>				
<b>VAZİYET PLANI</b>		<b>FOTOĞRAF</b>		
				
<b>KOORDİNATLAR:</b>		<b>FOTOĞRAF ÇEKİM TARİHİ: 31.03.2023</b>		
<b>HAZIRLAYANLAR:</b> Burcu KAYA TOPAÇOĞLU Arkeolog Hakan ERDEN Harita Mühendisi		<b>KONTROL EDEN:</b> Yusuf ŞAMİLOĞLU Müdür		
<b>K.V.K.B.K. KARARLARI:</b> Edirne K.V.K.B.K.'nin 27.09.2016 tarihli ve 3446 sayılı kararı ile I. derece arkeolojik sit alanı olarak tescil edilmiştir		<b>KURUL ONAYI:</b>		

E.K.V.K. Kurulunun 24.04.2023  
Tarih ve 9252 sayılı karar ekidir.






T.C.  
KÜLTÜR VE TURİZM BAKANLIĞI  
EDİRNE KÜLTÜR VARLIKLARINI  
KORUMA BÖLGE KURULU

AVRUPA KONSEYİ	KÜLTÜR VARLIKLARI KORUMA ENVANTERİ		SİT	ENVANTER NO:
TÜRKİYE				HARİTA NO:
İLİ: EDİRNE	İLÇESİ: UZUNKÖPRÜ	MAHALLE KÖY VEYA MEVKİ: GAZİMEHMET KÖYÜ	KADASTRO: PAFTA: - ADA: 202 PARSEL: 42	
ADI: BEŞTEPELER IV TÜMÜLÜSÜ	TÜRÜ: TÜMÜLÜS	DÖNEMİ:		
<b>GENEL TANIM</b> Edirne İli, Uzunköprü İlçesi, Gazimehmet Köyü sınırları içindeki 202 ada, 42 parsel sayılı taşınmazda yer alan tümülüs yaklaşık 45 metre çapındadır. Tarım arazisinde yer alan ve tarımsal faaliyetlerle tamamı sürülen tümülüs oldukça yayvandır.				
<b>ŞİMDİKİ TEHLİKELER</b> Tarımsal faaliyetler ve kaçak kazılar.				
<b>ŞİMDİKİ DURUMU</b> Tarım arazisinde yer almaktadır.				
<b>SİT POTANSİYELİ</b> I. Derece Arkeolojik Sit		<b>KORUMA DERECEŚİ</b> I. Derece Arkeolojik Sit		
<b>ŞİMDİKİ KORUMA</b> I. Derece Arkeolojik Sit				
<b>ÖNERİLEN KORUMA</b>				
<b>GÖZLEMLER:</b>				
<b>VAZİYET PLANI</b>		<b>FOTOĞRAF</b>		
				
<b>KOORDİNATLAR:</b>		<b>FOTOĞRAF ÇEKİM TARİHİ:</b> 31.03.2023		
<b>HAZIRLAYANLAR:</b>		<b>KONTROL EDEN:</b>		
Burcu KAYA TOPAÇOĞLU Arkeolog		RAPOR	x	Yusuf ŞAMİLOĞLU Müdür
Hakan ERDEN Harita Mühendisi		FOTOĞRAF	x	
		HARİTA	x	
		KROKİ	x	
<b>K.V.K.B.K. KARARLARI:</b>		<b>KURUL ONAYI:</b>		
Edirne K.V.K.B.K.'nin 27.09.2016 tarihli ve 3446 sayılı kararı ile I. derece arkeolojik sit alanı olarak tescil edilmiştir				

E.K.V.K. Kurulunun 24.04.2023  
Tarih ve 9252 sayılı karar ekidir.

T.C.  
KÜLTÜR VE TURİZM BAKANLIĞI  
EDİRNE KÜLTÜR VARLIKLARINI  
KORUMA BÖLGE KURULU

AVRUPA KONSEYİ TÜRKİYE	KÜLTÜR VARLIKLARI KORUMA ENVANTERİ		SİT	ENVANTER NO: HARİTA NO:
İLİ: EDİRNE	İLÇESİ: UZUNKÖPRÜ	MAHALLE KÖY VEYA MEVKİ: GAZİMEHMET KÖYÜ	KADASTRO: PAFTA: - ADA: 199 PARSEL: 50	
ADI: SOĞUKSU TÜMÜLÜSÜ	TÜRÜ: TÜMÜLÜS	DÖNEMİ:		
<b>GENEL TANIM</b> Edirne İli, Uzunköprü İlçesi, Gazimehmet Köyü sınırları içindeki 199 ada, 50 parsel sayılı taşınmazda yer alan tümülüs yaklaşık 45 metre çapındadır. Yakın zamanda yapıldığı anlaşılan kaçak kazılar nedeniyle tümülüste ağır bir tahribat söz konusudur.				
<b>ŞİMDİKİ TEHLİKELER</b> Tarımsal faaliyetler ve kaçak kazılar.				
<b>ŞİMDİKİ DURUMU</b> Tarım arazisinde yer almaktadır.				
<b>SİT POTANSİYELİ</b> I. Derece Arkeolojik Sit		<b>KORUMA DERECESİ</b> I. Derece Arkeolojik Sit		
<b>ŞİMDİKİ KORUMA</b> I. Derece Arkeolojik Sit				
<b>ÖNERİLEN KORUMA</b>				
<b>GÖZLEMLER:</b>				
<b>VAZİYET PLANI</b>		<b>FOTOĞRAF</b>		
				
<b>KOORDİNATLAR:</b>		<b>FOTOĞRAF ÇEKİM TARİHİ: 31.03.2023</b>		
<b>HAZIRLAYANLAR:</b>		<b>KONTROL EDEN:</b>		
Burcu KAYA TOPAÇOĞLU Arkeolog		RAPOR	X	Yusuf ŞAMİLOĞLU Müdür
Hakan ERDEN Harita Mühendisi		FOTOĞRAF	X	
		HARİTA	X	
		KROKİ	X	
<b>K.V.K.B.K. KARARLARI:</b>		<b>KURUL ONAYI:</b>		
Edirne K.V.K.B.K.'nin 27.09.2016 tarihli ve 3446 sayılı kararı ile I. derece arkeolojik sit alanı olarak tescil edilmiştir				

E.K.V.K. Kurulunun 24.04.2023  
Tarih ve \_\_\_\_\_ sayılı karar ekidir.