

T.C.
KÜLTÜR VE TURİZM BAKANLIĞI
EDİRNE KÜLTÜR VARLIKLARINI
KORUMA BÖLGE KURULU
K A R A R

Toplantı Tarihi ve No : 24.04.2023 – 423
Karar Tarihi ve No : 24.04.2023 – 9253

Toplantı Yeri
EDİRNE

Edirne İli, Uzunköprü İlçesi, Elmalı Köyü sınırları içinde, Hazine mülkiyetindeki 156 ada, 5 ve 8 parsel; 157 ada, 11 parsel ile şahıs mülkiyetindeki 165 ada, 16 parsel sayılı taşınmazlarda yer alan, Kurulumuzun 27.09.2016 tarihli ve 3446 sayılı kararıyla I. derece arkeolojik sit alanı olarak tescil edilen Beştepeler V Tümülsü ile 27.11.2017 tarihli ve 4620 sayılı kararıyla I. derece arkeolojik sit alanı olarak tescil edilen Elmalı I, II, III, IV Tümülsülerinin, yapılan arazi toplulaştırma çalışmaları sonrası güncel kadastro bilgileri ile haritaları içerecek şekilde yeniden hazırlanacak tescil fişlerinin, Kurulumuzun 23.08.2022 tarihli ve 8631 sayılı kararı gereği Koruma Bölge Kurulu gündeminde değerlendirilmesinin sağlanmasının istendiği Kültür Varlıkları ve Müzeler Genel Müdürlüğü, Kurullar Dairesi Başkanlığının 13.02.2023 tarihli ve 3479653 sayılı yazısı ile 24.04.2023 tarihli ve 2015179 sayılı uzman raporu okundu, dosyası incelendi, yapılan görüşmeler sonunda;

Edirne İli, Uzunköprü İlçesi, Elmalı Köyü sınırları içinde, 156 ada, 5 ve 8 parsel; 157 ada, 11 parsel; 165 ada, 16 parsel sayılı taşınmazlarda yer alan Beştepeler V Tümülsü ile Elmalı I, II, III, IV Tümülsülerinin, ekli haritada belirlenen koordinatlı sınırlar itibariyle I. derece arkeolojik sit alanı olarak tescilinin devamına,

-Hazırlanan tescil fişlerinin uygun olduğuna,

-Taşınmazların tapu kütüklerinin beyanlar hanesine, ekli paftaya göre, bir kısmının I. derece arkeolojik sit alanında kaldığına dair kayıt düşülmesine,

-Koruma Yüksek Kurulunun 05.11.1999 tarihli ve 658 sayılı ilke kararında yer alan I. derece arkeolojik sit alanı hükümlerinin geçiş dönemi koruma esasları ve kullanma koşulları olarak belirlenmesine,

-Elmalı III Tümülsüsünde yapılan kaçak kazıya ilişkin, 2863 sayılı Kanunun 9 uncu maddesi gereği, ilgili Cumhuriyet Başsavcılığına suç duyurusunda bulunulmasına,




-Kaçak kazıya ilişkin Savcılıkça keşif yapıldıktan sonra, kazı çukurunun Müze Müdürlüğü denetiminde, ilgili idaresince kapatılmasına,

-Toprağın sürülmesine dayalı tarımsal faaliyetlere yalnızca tümülsülerin koordinatlı sınırları dışında devam edilmesine,

Karar verildi.




ASLI GİBİDİR

T.C.
KÜLTÜR VE TURİZM BAKANLIĞI
EDİRNE KÜLTÜR VARLIKLARINI
KORUMA BÖLGE KURULU

AVRUPA KONSEYİ	KÜLTÜR VARLIKLARI KORUMA ENVANTERİ		SİT	ENVANTER NO:									
TÜRKİYE				HARİTA NO:									
İLİ: EDİRNE	İLÇESİ: UZUNKÖPRÜ	MAHALLE KÖY VEYA MEVKİ: ELMALI KÖYÜ	KADASTRO: PAFTA: - ADA: 165 PARSEL: 16										
ADI: BEŞTEPELER V TÖMÜLÖSÜ	TÜRÜ: TÖMÜLÖS	DÖNEMİ:											
GENEL TANIM Edirne İli, Uzunköprü İlçesi, Elmalı Köyü sınırları içindeki 157 ada, 11 parsel sayılı taşınmazda yer alan tümölüs yaklaşık 30 metre çapındadır. Tarım arazisinde yer alan ve tarımsal faaliyetlerle tamamı sürülen tümölüs oldukça yayvan bir görünümüne sahiptir.													
ŞİMDİKİ TEHLİKELER Tarımsal faaliyetler ve kaçak kazılar.													
ŞİMDİKİ DURUMU Tarım arazisinde yer almaktadır.													
SİT POTANSİYELİ I. Derece Arkeolojik Sit		KORUMA DERECESİ I. Derece Arkeolojik Sit											
ŞİMDİKİ KORUMA I. Derece Arkeolojik Sit													
ÖNERİLEN KORUMA													
GÖZLEMLER:													
VAZİYET PLANI		FOTOĞRAF											
													
KOORDİNATLAR:		FOTOĞRAF ÇEKİM TARİHİ: 31.03.2023											
HAZIRLAYANLAR: Burcu KAYA TOPAÇOĞLU Arkeolog Hakan ERDEN Harita Mühendisi		<table border="1"><tr><td>RAPOR</td><td>x</td><td rowspan="4">KONTROL EDEN: Yusuf ŞAMİLOĞLU Müdür</td></tr><tr><td>FOTOĞRAF</td><td>x</td></tr><tr><td>HARİTA</td><td>x</td></tr><tr><td>KROKİ</td><td>x</td></tr></table>			RAPOR	x	KONTROL EDEN: Yusuf ŞAMİLOĞLU Müdür	FOTOĞRAF	x	HARİTA	x	KROKİ	x
RAPOR	x	KONTROL EDEN: Yusuf ŞAMİLOĞLU Müdür											
FOTOĞRAF	x												
HARİTA	x												
KROKİ	x												
K.V.K.B.K. KARARLARI: Edirne K.V.K.B.K.'nin 27.09.2016 tarihli ve 3446 sayılı kararı ile I. derece arkeolojik sit alanı olarak tescil edilmiştir		KURUL ONAYI: 											




E.K.V.K. Kurulunun 24.04.2023
Tarih ve 9252 sayılı karar ekidir.

T.C.
KÜLTÜR VE TURİZM BAKANLIĞI
EDİRNE KÜLTÜR VARLIKLARINI
KORUMA BÖLGE KURULU

AVRUPA KONSEYİ TÜRKİYE	KÜLTÜR VARLIKLARI KORUMA ENVANTERİ		SİT	ENVANTER NO: HARİTA NO:
İLİ: EDİRNE	İLÇESİ: UZUNKÖPRÜ	MAHALLE KÖY VEYA MEVKİ: ELMALI KÖYÜ	KADASTRO: PAFTA: - ADA: 157 PARSEL: 11	
ADI: ELMALI IV TUMÜLÜSÜ	TÜRÜ: TUMÜLÜS	DÖNEMİ:		
GENEL TANIM Edirne İli, Uzunköprü İlçesi, Elmalı Köyü sınırları içindeki 157 ada, 11 parsel sayılı taşınmazda yer alan tümülüs 40-45 metre çapındadır. Tümülüsün kuzeybatısından geçen toprak yol nedeniyle eteği düzleşmiş ve üzeri ağaçlandırılmıştır.				
ŞİMDİKİ TEHLİKELER Tarımsal faaliyetler ve kaçak kazılar.				
ŞİMDİKİ DURUMU Tarım arazisinde yer almaktadır.				
SİT POTANSİYELİ I. Derece Arkeolojik Sit		KORUMA DERECESİ I. Derece Arkeolojik Sit		
ŞİMDİKİ KORUMA I. Derece Arkeolojik Sit				
ÖNERİLEN KORUMA				
GÖZLEMLER: Tümülüsün üzerine bulunan ve 2017 yılında yapılan tespit çalışmalarında da fotoğraflanan fidanların büyüdüğü görülmüştür.				
VAZİYET PLANI		FOTOĞRAF		
				
KOORDİNATLAR:		FOTOĞRAF ÇEKİM TARİHİ: 31.03.2023		
HAZIRLAYANLAR: Burcu KAYA TOPAÇOĞLU Arkeolog Hakan ERDEN Harita Mühendisi		KONTROL EDEN: Yusuf ŞAMILOĞLU Müdür		
K.V.K.B.K. KARARLARI: Edirne K.V.K.B.K.'nin 27.11.2017 tarihli ve 4620 sayılı kararı ile I. derece arkeolojik sit alanı olarak tescil edilmiştir		KURUL ONAYI: 		




E.K.V.K. Kurulunun 24.04.2023
Tarih ve 9253 sayılı karar ekidir.

T.C.
KÜLTÜR VE TURİZM BAKANLIĞI
EDİRNE KÜLTÜR VARLIKLARI KORUMA BÖLGE KURULU

AVRUPA KONSEYİ TÜRKİYE	KÜLTÜR VARLIKLARI KORUMA ENVANTERİ		SİT	ENVANTER NO: HARİTA NO:									
İLİ: EDİRNE	İLÇESİ: UZUNKÖPRÜ	MAHALLE KÖY VEYA MEVKİ: ELMALI KÖYÜ	KADASTRO: PAFTA: - ADA: 156 PARSEL: 5										
ADI: ELMALI III TÜMÜLÜSÜ	TÜRÜ: TÜMÜLÜS	DÖNEMİ:											
GENEL TANIM Edirne İli, Uzunköprü İlçesi, Elmalı Köyü sınırları içindeki 156 ada, 5 parsel sayılı taşınmazda, Elmalı II Tümülsünün hemen doğusunda yer alan, 15-20 metre çapında küçük bir tümülüstür. Tescilli tümülüste iş makinesi ile yapılan kaçak kazı ağır tahribata neden olmuştur. Tümülüs tarım arazisi ile aynı seviyeye indirilerek sürülmüş; Formu tamamen bozulmuştur.													
ŞİMDİKİ TEHLİKELER Tarımsal faaliyetler ve kaçak kazılar.													
ŞİMDİKİ DURUMU Tarım arazisinde yer almaktadır.													
SİT POTANSİYELİ I. Derece Arkeolojik Sit		KORUMA DERECESİ I. Derece Arkeolojik Sit											
ŞİMDİKİ KORUMA I. Derece Arkeolojik Sit													
ÖNERİLEN KORUMA													
GÖZLEMLER:													
VAZİYET PLANI		FOTOĞRAF											
													
KOORDİNATLAR:		FOTOĞRAF ÇEKİM TARİHİ: 31.03.2023											
HAZIRLAYANLAR: Burcu KAYA TOPAÇOĞLU Arkeolog Hakan ERDEN Harita Mühendisi		<table border="1"><tr><td>RAPOR</td><td>X</td><td rowspan="4">KONTROL EDEN: Yusuf ŞAMİLOĞLU Müdür</td></tr><tr><td>FOTOĞRAF</td><td>X</td></tr><tr><td>HARİTA</td><td>X</td></tr><tr><td>KROKİ</td><td>X</td></tr></table>			RAPOR	X	KONTROL EDEN: Yusuf ŞAMİLOĞLU Müdür	FOTOĞRAF	X	HARİTA	X	KROKİ	X
RAPOR	X	KONTROL EDEN: Yusuf ŞAMİLOĞLU Müdür											
FOTOĞRAF	X												
HARİTA	X												
KROKİ	X												
K.V.K.B.K. KARARLARI: Edirne K.V.K.B.K.'nin 27.11.2017 tarihli ve 4620 sayılı kararı ile I. derece arkeolojik sit alanı olarak tescil edilmiştir		KURUL ONAYI: 											

E.K.V.K. Kurulunun 24.04.2023
Tarih ve 9252 sayılı karar ekidir.



T.C.
KÜLTÜR VE TURİZM BAKANLIĞI
EDİRNE KÜLTÜR VARLIKLARI
KORUMA BÖLGE KURULU

AVRUPA KONSEYİ TÜRKİYE	KÜLTÜR VARLIKLARI KORUMA ENVANTERİ		SİT	ENVANTER NO: HARİTA NO:
İLİ: EDİRNE	İLÇESİ: UZUNKÖPRÜ	MAHALLE KÖY VEYA MEVKİ: ELMALI KÖYÜ	KADASTRO: PAFTA: - ADA: 156 PARSEL: 5	
ADI: ELMALI II TÖMÖLÖSÜ	TÜRÜ: TÖMÖLÖS	DÖNEMİ:		
GENEL TANIM Edirne İli, Uzunköprü İlçesi, Elmalı Köyü sınırları içindeki 156 ada, 5 parsel sayılı taşınmazda yer alan tümölüs yaklaşık 40 metre çapındadır. Tümölüsün güney doğusundan geçen toprak yol nedeniyle eteği düzleşmiştir. Elmalı II Tümölüsünün hemen doğusunda Elmalı III Tümölüsü yer almaktadır.				
ŞİMDİKİ TEHLİKELER Tarımsal faaliyetler ve kaçak kazılar.				
ŞİMDİKİ DURUMU Tarım arazisinde yer almaktadır.				
SİT POTANSİYELİ I. Derece Arkeolojik Sit		KORUMA DERECESİ I. Derece Arkeolojik Sit		
ŞİMDİKİ KORUMA I. Derece Arkeolojik Sit				
ÖNERİLEN KORUMA				
GÖZLEMLER:				
VAZİYET PLANI		FOTOĞRAF		
				
KOORDİNATLAR:		FOTOĞRAF ÇEKİM TARİHİ: 31.03.2023		
HAZIRLAYANLAR: Burcu KAYA TOPAÇOĞLU Arkeolog Hakan ERDEN Harita Mühendisi		KONTROL EDEN: Yusuf ŞAMİLOĞLU Müdür		
K.V.K.B.K. KARARLARI: Edirne K.V.K.B.K.'nin 27.11.2017 tarihli ve 4620 sayılı kararı ile I. derece arkeolojik sit alanı olarak tescil edilmiştir		KURUL ONAYI: 		

E.K.V.K. Kurulunun 24.04.2023

Tarih ve 9253 sayılı karar ekidir.

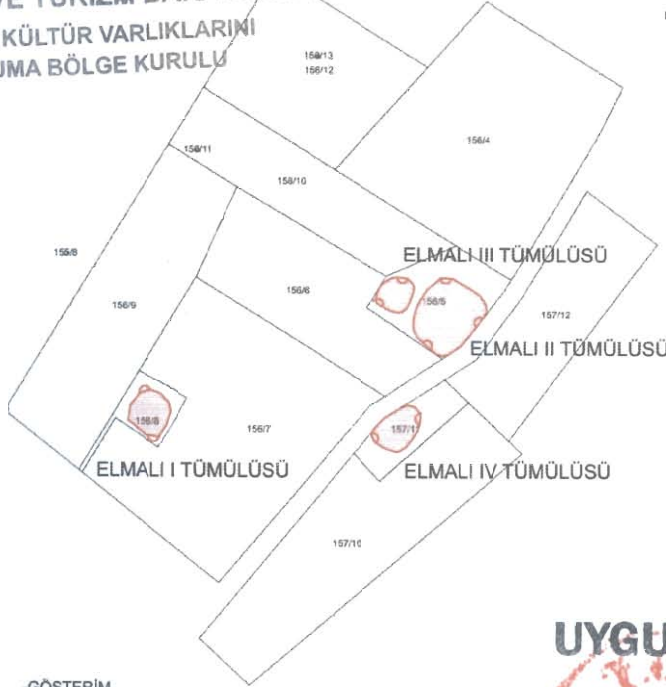
T.C.
KÜLTÜR VE TURİZM BAKANLIĞI
EDİRNE KÜLTÜR VARLIKLARINI
KORUMA BÖLGE KURULU

AVRUPA KONSEYİ TÜRKİYE	KÜLTÜR VARLIKLARI KORUMA ENVANTERİ		SİT	ENVANTER NO: HARİTA NO:
İLİ: EDİRNE	İLÇESİ: UZUNKÖPRÜ	MAHALLE KÖY VEYA MEVKİ: ELMALI KÖYÜ	KADASTRO: PAFTA: - ADA: 156 PARSEL: 8	
ADI: ELMALI I TÖMÜLÜSÜ	TÜRÜ: TÖMÜLÜS	DÖNEMİ:		
GENEL TANIM Edirne İli, Uzunköprü İlçesi, Elmalı Köyü sınırları içindeki 156 ada, 8 parsel sayılı taşınmazda yer alan tümülüs 30-40 metre çapındadır. Tarım arazisinde yer alan tümülüs toprağın sürülmesi nedeniyle yayvan bir görünüme sahiptir.				
ŞİMDİKİ TEHLİKELER Tarımsal faaliyetler ve kaçak kazılar.				
ŞİMDİKİ DURUMU Tarım arazisinde yer almaktadır.				
SİT POTANSİYELİ I. Derece Arkeolojik Sit		KORUMA DERECESESİ I. Derece Arkeolojik Sit		
ŞİMDİKİ KORUMA I. Derece Arkeolojik Sit				
ÖNERİLEN KORUMA				
GÖZLEMLER:				
VAZİYET PLANI		FOTOĞRAF		
				
KOORDİNATLAR:		FOTOĞRAF ÇEKİM TARİHİ: 31.03.2023		
HAZIRLAYANLAR: Burcu KAYA TOPAÇOĞLU Arkeolog Hakan ERDEN Harita Mühendisi		KONTROL EDEN: Yusuf ŞAMİLOĞLU Müdür		
K.V.K.B.K. KARARLARI: Edirne K.V.K.B.K.'nin 27.11.2017 tarihli ve 4620 sayılı kararı ile I. derece arkeolojik sit alanı olarak tescil edilmiştir		KURUL ONAYI:		

E.K.V.K. Kurulunun 24.04.2023
Tarih ve 9253 sayılı karar ekidir.

EDİRNE İLİ UZUNKÖPRÜ İLÇESİ ELMALI KÖYÜ
ELMALI I-II-III-IV VE BEŞTEPELER V TÜRÜMÜSLERİ
1.DERECE ARK.SİT ALANLARI VE KOORDİNATLARI

T.C.
KÜLTÜR VE TURİZM BAKANLIĞI
EDİRNE KÜLTÜR VARLIKLARINI
KORUMA BÖLGE KURULU

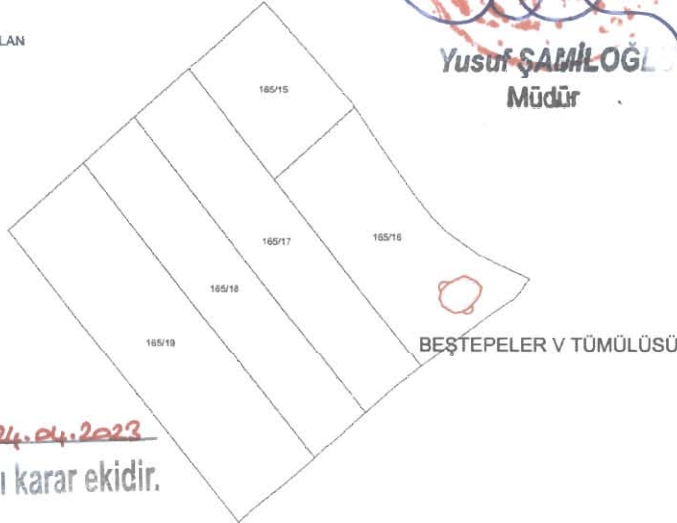


-GÖSTERİM-

- 1. DERECE ARK.SİT ALANI HAT
- KADASTRAL_HAT
- TESCİLLİ ALAN

UYGUNDUR

Yusuf ŞANLIOĞLU
Müdür



E.K.V.K. Kurulunun 24.04.2023
Tarih ve 9253 sayılı karar ekidir.

BEŞTEPELER V TÜRÜMÜSÜ

Nokta No	Y	X
2-78	493,957,007	4,559,109,467
2-79	493,948,294	4,559,105,907
2-80	493,946,059	4,559,111,587
2-81	493,947,695	4,559,117,396
2-82	493,952,779	4,559,122,257
2-83	493,963,780	4,559,127,105
2-84	493,971,440	4,559,123,486
2-85	493,975,853	4,559,119,296
2-86	493,974,512	4,559,113,597
2-87	493,968,143	4,559,105,272
2-88	493,962,668	4,559,101,864

ELMALI I TÜRÜMÜSÜ

Nokta No	Y	X
2-68	491,384,425	4,561,370,206
2-69	491,386,092	4,561,380,215
2-70	491,393,747	4,561,389,798
2-71	491,400,591	4,561,390,822
2-72	491,407,050	4,561,388,794
2-73	491,413,774	4,561,381,888
2-74	491,414,836	4,561,376,095
2-75	491,411,747	4,561,366,248
2-76	491,406,340	4,561,358,428
2-77	491,396,879	4,561,360,069

ELMALI II TÜRÜMÜSÜ

Nokta No	Y	X
2-1	491,589,115	4,561,444,586
2-2	491,590,006	4,561,447,715
2-3	491,591,208	4,561,450,967
2-4	491,593,977	4,561,456,411
2-5	491,598,434	4,561,462,844
2-6	491,602,566	4,561,466,400
2-7	491,606,027	4,561,469,379
2-8	491,609,286	4,561,471,092
2-9	491,616,578	4,561,470,433
2-10	491,629,733	4,561,462,759
2-11	491,636,475	4,561,458,249
2-12	491,640,280	4,561,451,856
2-13	491,640,628	4,561,447,369
2-14	491,638,768	4,561,443,631
2-15	491,633,289	4,561,436,482
2-16	491,623,655	4,561,424,413
2-17	491,613,769	4,561,417,132
2-18	491,609,226	4,561,415,857
2-19	491,604,542	4,561,417,542
2-20	491,591,488	4,561,428,886
2-21	491,589,160	4,561,433,343
2-22	491,588,461	4,561,435,768
2-23	491,588,437	4,561,440,771

ELMALI III TÜRÜMÜSÜ

Nokta No	Y	X
2-24	491,574,606	4,561,471,270
2-25	491,576,844	4,561,471,612
2-26	491,582,383	4,561,471,046
2-27	491,584,225	4,561,470,288
2-28	491,585,755	4,561,469,315
2-29	491,587,761	4,561,467,438
2-30	491,588,604	4,561,465,896
2-31	491,588,843	4,561,464,450
2-32	491,588,651	4,561,461,393
2-33	491,586,366	4,561,454,251
2-34	491,584,538	4,561,450,459
2-35	491,583,739	4,561,449,300
2-36	491,580,913	4,561,447,130
2-37	491,578,791	4,561,446,477
2-38	491,575,920	4,561,446,667
2-39	491,572,186	4,561,447,779
2-40	491,569,136	4,561,449,120
2-41	491,562,796	4,561,452,979
2-42	491,562,197	4,561,455,021
2-43	491,562,116	4,561,456,745
2-44	491,563,031	4,561,461,009
2-45	491,565,515	4,561,465,603
2-46	491,567,579	4,561,467,685
2-47	491,571,415	4,561,470,050

ELMALI IV TÜRÜMÜSÜ

Nokta No	Y	X
2-48	491,574,307	4,561,375,631
2-49	491,581,539	4,561,379,757
2-50	491,584,396	4,561,380,694
2-51	491,588,585	4,561,379,774
2-52	491,590,338	4,561,378,423
2-53	491,592,728	4,561,375,369
2-54	491,593,205	4,561,374,193
2-55	491,593,443	4,561,371,959
2-56	491,592,687	4,561,366,453
2-57	491,591,231	4,561,362,680
2-58	491,586,884	4,561,355,804
2-59	491,583,568	4,561,351,641
2-60	491,579,091	4,561,348,679
2-61	491,576,331	4,561,348,094
2-62	491,569,820	4,561,350,053
2-63	491,564,011	4,561,353,323
2-64	491,560,627	4,561,356,398
2-65	491,559,261	4,561,359,554
2-66	491,559,534	4,561,362,329
2-67	491,567,113	4,561,370,869

UTM ITRF96 DATUM 3 DERECELİK

Jesim
Arif