

T.C.
KÜLTÜR VE TURİZM BAKANLIĞI
EDİRNE KÜLTÜR VARLIKLARINI
KORUMA BÖLGE KURULU
K A R A R

Toplantı Tarihi ve No : 24.04.2023- 423
Karar Tarihi ve No : 24.04.2023- 9255

Toplantı Yeri
EDİRNE

Edirne İli, Süloğlu İlçesi, Domurcalı Köyü, sit alanı dışında kalan, 193 ada 16 parselin bir kısmında yer alan, şahıs mülkiyetine kayıtlı, “tarla” vasıflı, Domurcalı Kabahöyük A Tümülsü ile 193 ada 20 parselde yer alan, maliye hazinesi mülkiyetine kayıtlı, “höyük” vasıflı, Domurcalı Kabahöyük B Tümülsü Edirne Kültür Varlıklarını Koruma Bölge Kurulu Müdürlüğü uzmanları tarafından 14.02.2023 tarihinde tespit edilmiş olup, taşınmazın tescil edilmesi istemine ilişkin hazırlanan tescil evrakları, 2863 sayılı yasanın 7 inci maddesi gereği Edirne Kültür Varlıklarını Koruma Bölge Kurulu Müdürlüğü'nün 16.02.2023 tarih ve E.3490493 sayılı yazısı ile istenen kurum görüş yazısı, Edirne Çevre, Şehircilik ve İklim Değişikliği İl Müdürlüğü'nün 20.02.2023 tarih ve 5775655 sayılı, Edirne İl Tarım ve Orman Müdürlüğü'nün 20.02.2023 tarih ve 8938537 sayılı, Edirne Milli Emlak Müdürlüğü'nün 03.03.2023 tarih ve 5804491 sayılı, Karayolları 1. Bölge Müdürlüğü'nün 31.03.2023 tarih ve 1131493 sayılı, Edirne İl Özel İdaresi Yazı İşleri Müdürlüğü'nün 15.03.2023 tarih ve 44066 sayılı kurum görüş yazıları ile uzmanın 19.04.2023 tarih ve 2012968 sayılı raporu okundu, dosyası incelendi, yapılan görüşmeler sonunda;


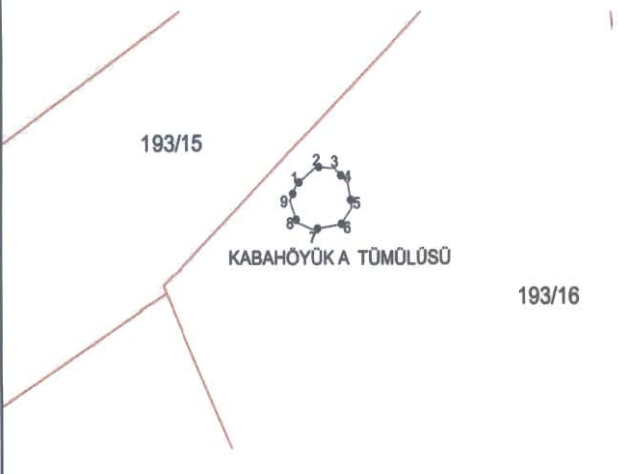


Edirne İli, Süloğlu İlçesi, Domurcalı Köyü, sit alanı dışında kalan, 193 ada 16 parselin bir kısmında yer alan, şahıs mülkiyetine kayıtlı, “tarla” vasıflı, Domurcalı Kabahöyük A Tümülsünün ve 193 ada 20 parselde yer alan, maliye hazinesi mülkiyetine kayıtlı, “höyük” vasıflı, Domurcalı Kabahöyük B Tümülsünün:

-2863 sayılı Kanununun 6 ncı maddesi kapsamına giren özellikler taşımaları nedeniyle Korunması Gerekli Taşınmaz Kültür Varlıklarının ve Sitlerin Tespit ve Tescili Hakkında Yönetmeliğin 3 üncü ve 4 üncü maddeleri doğrultusunda, ekli 1/2500 ölçekli haritada belirlenen koordinatlı sınırlar itibariyle 1. derece arkeolojik sit alanı olarak tescil edilmelerine, tescil fişlerinin ve paftasının uygun olduğuna,

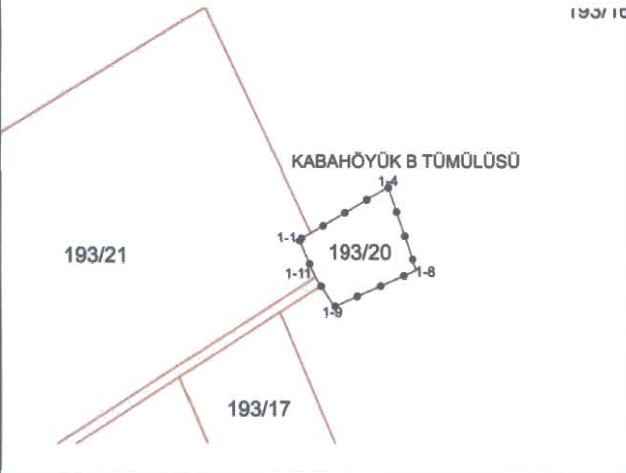


- İlgili Tapu Müdürlüğünce, Edirne İli, Süloğlu İlçesi, Domurcalı Köyü, 193 ada 16 parselin tapu kütüğü beyanlar hanesine, ekli paftaya göre, “bir kısmının 1. derece arkeolojik sit” alanında kaldığına dair, 193 ada 20 parselin tapu kütüğü beyanlar hanesine “1. derece arkeolojik sit” alanında kaldığına dair şerh düşülmesine,

- Koruma Yüksek Kurulunun 05.11.1999 tarihli ve 658 sayılı ilke kararında yer alan 1. derece arkeolojik sit alanı hükümlerinin geçiş dönemi koruma esasları ve kullanma koşulları olarak belirlenmesine, Karar verildi.

ASLI GİBİDİR

AVRUPA KONSEYİ	KÜLTÜREL VARLIKLARI KORUMA ENVANTERİ K.V.K.E		SİT	ENVANTER NO :
TÜRKİYE	KÜLTÜR VARLIKLARI VE MÜZELER GENEL MÜDÜRLÜĞÜ			HARİTA NO:
İLİ :	İLÇESİ	MAHALLE KÖY:	KADASTRO:	
EDİRNE	SÜLOĞLU	DOMURCALI KÖYÜ	PAFTA:- ADA: 193 PARSEL: 16	
ADI:	TÜRÜ:		DÖNEMİ: -	
DOMURCALI KABAHÖYÜK A TÖMÖLÖSÜ		TÖMÖLÖS		
GENEL TANIMI:				
Tömölüsler yığma tepeler şeklinde oluşturulmuş anıt mezar tepeleridir. Türkiye'deki Tömölüs tipinin yaygın olduğu yerlerden birisi Trakya'dır. En çok bilinen biçim konik olmak üzere, küre, yarımküre, biçimsiz tümsekler gibi çeşitli tipleri bulunmaktadır. Tömölüsler mezar tipine göre platformlar, çukurlular, mezar odahlar, lahitliler ve basit mezar olmak üzere beş ayrı grupta incelenebilir. Nadiren tek, çoğunlukla gruplar halinde bulunurlar.				
T.C				
ŞİMDİKİ TEHLİKELER:		KÜLTÜR VE TURİZM BAKANLIĞI		
Otlaçılık ve definencilik.		EDİRNE KÜLTÜR VARLIKLARINI		
		KORUMA BÖLGE KURULU		
ŞİMDİKİ DURUMU:				
Domurcalı Köyünün merkezinin yaklaşık 2,3 km güneybatısında, Kabahöyük B Tömölüsünün 100 metre kuzeyinde tarla içinde yer almaktadır. Tömölüs yaklaşık 20-30 metre çapında 3 m yüksekliğindedir. Tömölüsün yüzeyinde herhangi bir buluntuya rastlanılmamış olup, tömölüsün etekleri tahrip olmuştur.				
SİT POTANSİYELİ:		KORUMA DERECESESİ:		
I. Derece Arkeolojik Sit		I. Derece Arkeolojik Sit		
ŞİMDİKİ KORUMA:		UYGUNDUR		
Korumasız.				
ÖNERİLEN KORUMA:		Yusuf ŞAMILOĞLU		
- "I. Derece Arkeolojik Sit Alanı" olarak tescil edilmesi ve koruma sınırının belirlenmesi.		Müdür		
- Bölgedeki güvenlik birimleri tarafından izlenmesi.				
- Tarım amaçlı kullanımının engellenmesi.				
GÖZLEMLER:				
Tapuda vasfı "tarla"dır.				
VAZİYET PLANI		FOTOĞRAF		
				
KOORDİNATLAR:		FOTOĞRAF ÇEKİM TARİHİ: 14.02.2023		
HAZIRLAYANLAR:		EKLER:		
Öznur ÇELİK	Sanat Tarihçi (M.A)	KONTROL EDEN:		
Hamdi GÜNDOĞDU	Sanat Tarihçi	RAPOR	X	Yusuf ŞAMILOĞLU Müdür
		FOTOĞRAF	X	KURUL KARARLARI:
		HARİTA	X	REVİZYON:
		KROKİ		
YAYIN DİZİNİ		KURUL ONAYI:		
Şahin YILDIRIM, Doğu Trakya'da Mezar Tepelerinin Ortaya Çıkışı ve Gelişimi, Ankara Üniversitesi, 2008 (Yayınlanmamış Doktora Tezi), s.111				

E.K.V.K Kurulunun 24.04.2023 tarih ve 9255 sayılı karar ekidir.

AVRUPA KONSEYİ	KÜLTÜREL VARLIKLARI KORUMA ENVANTERİ K.V.K.E		SİT	ENVANTER NO :
TÜRKİYE	KÜLTÜR VARLIKLARI VE MÜZELER GENEL MÜDÜRLÜĞÜ			HARİTA NO:
İLİ : EDİRNE	İLÇESİ SÜLOĞLU	MAHALLE KÖY: DOMURCALI KÖYÜ	KADASTRO: PAFTA:- ADA: 193 PARSEL: 20	
ADI: DOMURCALI KABAHÖYÜK B TUMÜLÜSÜ	TÜRÜ: TUMÜLÜS	DÖNEMİ: -		
GENEL TANIMI:				
Tümülüsler yığma tepeler şeklinde oluşturulmuş anıt mezar tepeleridir. Türkiye'deki Tümülüs tipinin yaygın olduğu yerlerden birisi Trakya'dır. En çok bilinen biçim konik olmak üzere, küre, yarımküre, biçimsiz tümsekler gibi çeşitli tipleri bulunmaktadır. Tümülüsler mezar tipine göre platformlar, çukurlular, mezar odalılar, lahitliler ve basit mezar olmak üzere beş ayrı grupta incelenebilir. Nadiren tek, çoğunlukla gruplar halinde bulunurlar.				
T.C				
ŞİMDİKİ TEHLİKELER: Otlatıcılık ve definencilik.		KÜLTÜR VE TURİZM BAKANLIĞI EDİRNE KÜLTÜR VARLIKLARINI KORUMA BÖLGE KURULU		
ŞİMDİKİ DURUMU: Domurcalı Köyünün merkezinin yaklaşık 2,3 km güneybatısında tarla içinde yer almaktadır. Tümülüs yaklaşık 30-50 metre çapında 7 m yüksekliğindedir. Tümülüsün yüzeyinde herhangi bir buluntuya rastlanılmamıştır.				
SİT POTANSİYELİ: I. Derece Arkeolojik Sit		KORUMA DERECESİ: I. Derece Arkeolojik Sit		
ŞİMDİKİ KORUMA: Korumasız.		UYGUNDUR		
ÖNERİLEN KORUMA:		Yusuf ŞAMILOĞLU Müdür		
- "I. Derece Arkeolojik Sit Alanı" olarak tescil edilmesi ve koruma sınırının belirlenmesi. - Bölgedeki güvenlik birimleri tarafından izlenmesi. - Tarım amaçlı kullanımının engellenmesi.				
GÖZLEMLER: Tapuda vasfı "höyük"tür.				
VAZİYET PLANI		FOTOĞRAF		
				
KOORDİNATLAR:		FOTOĞRAF ÇEKİM TARİHİ: 14.02.2023		
HAZIRLAYANLAR:		EKLER:		
Öznur ÇELİK	Sanat Tarihçi (M.A)	RAPOR	X	KONTROL EDEN: Yusuf ŞAMILOĞLU Müdür
Hamdi GÜNDOĞDU	Sanat Tarihçi	FOTOĞRAF	X	KURUL KARARLARI:
		HARİTA	X	REVİZYON:
		KROKİ		
YAYIN DİZİNİ Şahin YILDIRIM, Doğu Trakya'da Mezar Tepelerinin Ortaya Çıkışı ve Gelişimi, Ankara Üniversitesi, 2008 (Yayınlanmamış Doktora Tezi.), s.109		KURUL ONAYI: 		

E.K.V.K Kurulunun 24.04.2023
tarih ve 9255 sayılı karar ekidir.

193/14

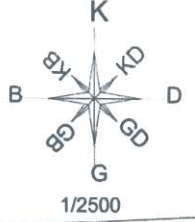
194/14

193/15



KABAHOYUK A TUMULUSU

193/16



1/2500

KABAHOYUK B TUMULUSU



194/13

UYGUNDUR

193/21

E.K.V.K. Kurulunun 24.04.2023
Tarih ve 9255 sayılı karar ekidir.

Yusuf ŞAMILIOĞLU
Müdür

193/17

193/18

EDİRNE İLİ SÜLOĞLU İLÇESİ DOMURCALI KÖYÜ

193 ADA 20/16 PARSEL KABAHOYUK A - 193 ADA 16 PARSEL KABAHOYUK B TUMULUSU

1. DERECE ARKEOLOJİK SİT ALANI

T.C.

KÜLTÜR VE TURİZM BAKANLIĞI
EDİRNE KÜLTÜR VARLIKLARINI
KORUMA BÖLGE KURULU

KABAHOYUK A TUMULUSU

Nokta No	Y	X
1	483078.530	4629930.460
2	483086.660	4629936.820
3	483094.110	4629936.220
4	483099.450	4629930.980
5	483101.080	4629922.350
6	483096.600	4629916.280
7	483085.040	4629914.480
8	483078.730	4629916.940
9	483075.750	4629924.840

KABAHOYUK B TUMULUSU

Nokta No	Y	X
1-1	483062.556	4629799.149
1-4	483097.946	4629819.875
1-6	483100.942	4629811.183
1-7	483101.025	4629810.939
1-8	483109.265	4629787.034
1-9	483076.470	4629772.545
1-11	483068.858	4629784.325
1-12	483067.134	4629788.380
1-13	483066.625	4629789.577

GÖSTERİM



1. DERECE ARKEOLOJİK SİT SINIRI



KADASTRAL HAT