

T.C.
KÜLTÜR VE TURİZM BAKANLIĞI
EDİRNE KÜLTÜR VARLIKLARINI
KORUMA BÖLGE KURULU
K A R A R

Toplantı Tarihi ve No : 24.04.2023- 423
Karar Tarihi ve No : 24.04.2023- 9256

Toplantı Yeri
EDİRNE

Edirne İli, Süloğlu İlçesi, Taşlısekban Köyü, 205 ada 7 parselin bir kısmında yer alan, sit alanı dışında kalan, maliye hazinesi mülkiyetine kayıtlı, “mera” vasıflı, Taşlısekban Höyükler Tümülüsü Edirne Kültür Varlıklarını Koruma Bölge Kurulu Müdürlüğü uzmanları tarafından 14.02.2023 tarihinde tespit edilmiş olup, taşınmazın tescil edilmesi istemine ilişkin hazırlanan tescil evrakları, 2863 sayılı yasanın 7 inci maddesi gereği Edirne Kültür Varlıklarını Koruma Bölge Kurulu Müdürlüğü'nün 16.02.2023 tarih ve E.3490493 sayılı yazısı ile istenen kurum görüş yazısı, Edirne Çevre, Şehircilik ve İklim Değişikliği İl Müdürlüğü'nün 20.02.2023 tarih ve 5775655 sayılı, Edirne İl Tarım ve Orman Müdürlüğü'nün 20.02.2023 tarih ve 8938537 sayılı, Edirne Milli Emlak Müdürlüğü'nün 03.03.2023 tarih ve 5804491 sayılı, Karayolları 1. Bölge Müdürlüğü'nün 31.03.2023 tarih ve 1131493 sayılı, Edirne İl Özel İdaresi Yazı İşleri Müdürlüğü'nün 15.03.2023 tarih ve 44066 sayılı kurum görüş yazıları ile uzmanın 19.04.2023 tarih ve 2012919 sayılı raporu okundu, dosyası incelendi, yapılan görüşmeler sonunda;

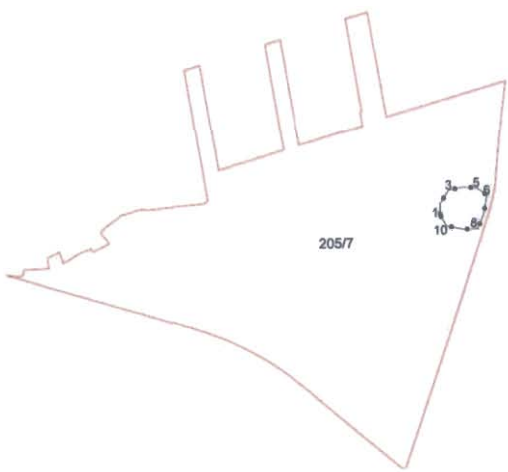


Edirne İli, Süloğlu İlçesi, Taşlısekban Köyü, 205 ada 7 parselin bir kısmında yer alan, sit alanı dışında kalan, maliye hazinesi mülkiyetine kayıtlı, “mera” vasıflı, Taşlısekban Höyükler Tümülüsünün:

-2863 sayılı Kanununun 6 ncı maddesi kapsamına giren özellikler taşımaları nedeniyle Korunması Gerekli Taşınmaz Kültür Varlıklarının ve Sitlerin Tespit ve Tescili Hakkında Yönetmeliğin 3 üncü ve 4 üncü maddeleri doğrultusunda, ekli 1/2000 ölçekli haritada belirlenen koordinatlı sınırlar itibariyle 1. derece arkeolojik sit alanı olarak tescil edilmesine, tescil fişinin ve paftasının uygun olduğuna,

- İlgili Tapu Müdürlüğüne, taşınmazın tapu kütüğü beyanlar hanesine, ekli paftaya göre, “bir kısmının 1. derece arkeolojik sit” alanında kaldığına dair şerh düşülmesine,

- Koruma Yüksek Kurulunun 05.11.1999 tarihli ve 658 sayılı ilke kararında yer alan 1. derece arkeolojik sit alanı hükümlerinin geçiş dönemi koruma esasları ve kullanma koşulları olarak belirlenmesine, Karar verildi.

ASLI GİBİDİR

AVRUPA KONSEYİ	KÜLTÜREL VARLIKLARI KORUMA ENVANTERİ K.V.K.E		SİT	ENVANTER NO :
TÜRKİYE	KÜLTÜR VARLIKLARI VE MÜZELER GENEL MÜDÜRLÜĞÜ			HARİTA NO:
İLİ :	İLÇESİ	MAHALLE KÖY:	KADASTRO:	
EDİRNE	SÜLOĞLU	TAŞLISEKBAN KÖYÜ	PAFTA:- ADA: 205 PARSEL: 7	
ADI:	TÜRÜ:		DÖNEMİ: -	
TAŞLISEKBAN HÖYÜKLER TÜRÜMÜSÜ		TÜRÜMÜS		
GENEL TANIMI:				
Türümlüsler yığma tepeler şeklinde oluşturulmuş anıt mezar tepeleridir. Türkiye'deki Türümlüs tipinin yaygın olduğu yerlerden birisi Trakya'dır. En çok bilinen biçim konik olmak üzere, küre, yarımküre, biçimsiz tümsekler gibi çeşitli tipleri bulunmaktadır. Türümlüsler mezar tipine göre platformlar, çukurlular, mezar odalılar, lahitliler ve basit mezar olmak üzere beş ayrı grupta incelenebilir. Nadiren tek, çoğunlukla gruplar halinde bulunurlar.				
T.C				
ŞİMDİKİ TEHLİKELER:		KÜLTÜR VE TURİZM BAKANLIĞI		
Otlacılık ve definecilik.		EDİRNE KÜLTÜR VARLIKLARINI		
		KORUMA BÖLGE KURULU		
ŞİMDİKİ DURUMU:				
Taşlısekban Köyünün merkezinin yaklaşık 2,3 km güneybatısında tarla içinde yer almaktadır. Türümlüs yaklaşık 30-40 metre çapında 2 m yüksekliğindedir. Türümlüsün yüzeyinde herhangi bir buluntuya rastlanılmamış olup, türümlüsün formu bozulmuştur.				
SİT POTANSİYELİ:		KORUMA DERECESİ:		UYGUNDUR
I. Derece Arkeolojik Sit		I. Derece Arkeolojik Sit		
ŞİMDİKİ KORUMA:				
Korumasız.				Yusuf ŞAMİLOĞLU Müdür
ÖNERİLEN KORUMA:				
- "I. Derece Arkeolojik Sit Alanı" olarak tescil edilmesi ve koruma sınırının belirlenmesi. - Bölgedeki güvenlik birimleri tarafından izlenmesi. - Tarım amaçlı kullanımının engellenmesi.				
GÖZLEMLER:				
Tapuda vasfı "Mera" dır.				
VAZİYETPLANI			FOTOĞRAF	
				
KOORDİNATLAR:			FOTOĞRAF ÇEKİM TARİHİ: 14.02.2023	
HAZIRLAYANLAR:			EKLER:	
Öznur ÇELİK	Sanat Tarihçi (M.A)		RAPOR	X
Hamdi GÜNDOĞDU	Sanat Tarihçi		FOTOĞRAF	X
			HARİTA	X
			KROKİ	
YAYIN DİZİNİ			KURUL ONAYI:	
Şahin YILDIRIM, Doğu Trakya'da Mezar Tepelerinin Ortaya Çıkışı ve Gelişimi, Ankara Üniversitesi, 2008 (Yayınlanmamış Doktora Tezi.), s.117				

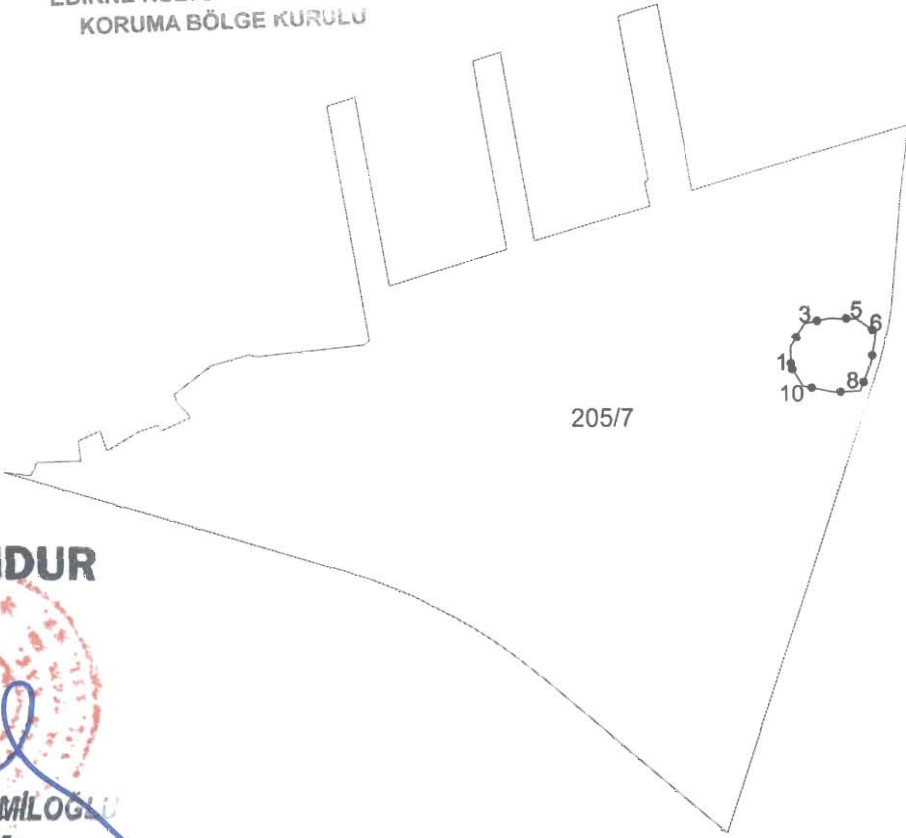
E.K.V.K Kurulunun 24.04.2023
tarih ve 9256 sayılı karar ekidir.

T.C.
KÜLTÜR VE TURİZM BAKANLIĞI
EDİRNE KÜLTÜR VARLIKLARINI
KORUMA BÖLGE KURULU

KUZEY



ÖLÇEK : 1/2000



UYGUNDUR

Yusuf ŞAMİLOĞLU
Müdür

EDİRNE İLİ SÜLOĞLU İLÇESİ TAŞLISEKBAN KÖYÜ
HÖYÜKLER TÜMÜLÜSÜ 1.DERECE ARKEOLOJİK SİT ALANI
205/7 MERA PARSELİ

E.K.V.K. Kurulunun 22.06.2023
Tarih ve 9256 sayılı karar ekidir.

1.DERECE ARKEOLOJİK SİT ALANI KOORDİNATLARI

GÖSTERİM

Nokta No	Y	X
1	491150.980	4629584.660
2	491150.890	4629592.230
3	491156.460	4629601.160
4	491165.300	4629603.170
5	491174.870	4629602.860
6	491181.980	4629597.950
7	491179.930	4629586.090
8	491175.990	4629575.810
9	491167.130	4629575.270
10	491155.200	4629577.500



1. DERECE ARKEOLOJİK SİT



KADASTRAL HAT

3 DERECELİK (UTM ITRF 96 DATUMUNDA)

Yusuf Şamiloğlu
Yusuf Şamiloğlu
Yusuf Şamiloğlu