

T.C.
KÜLTÜR ve TURİZM BAKANLIĞI
KÜTAHYA KÜLTÜR VARLIKLARINI KORUMA BÖLGE KURULU
KARAR

Toplantı Tarihi ve No : 27.04.2023- 409
Karar Tarihi ve No : 27.04.2023- 7362

64.00/1227
Toplantı Yeri
KÜTAHYA

Uşak ili, Merkez ilçesi, Mende (Kaşbelen) köyü sınırları dahilinde tespit edilen kültür varlıklarının değerlendirilmesi istemine ilişkin Uşak Valiliği, İl Kültür ve Turizm Müdürlüğü'nün 12.01.2023 tarih ve E-49969645-168.01.01-3373789 sayılı yazısı ve eki, yapılan tespit çalışması sonrasında Kütahya Kültür Varlıklarını Koruma Bölge Kurulu Müdürlüğü uzmanlarınca hazırlanan 24.02.2023 tarih ve 1916230 sayılı uzman raporu, kurum görüşlerinin bildirilmesinin istendiği, Kütahya Kültür Varlıklarını Koruma Bölge Kurulu Müdürlüğü'nün 02.03.2023 tarih ve 3528517 sayılı yazısı ve ekleri, alana ilişkin kadastro haritasının istenildiği Kütahya Kültür Varlıklarını Koruma Bölge Kurulu Müdürlüğü'nün 02.03.2023 tarih ve 3528544 sayılı yazısı ve ekleri, istenen kurum görüşlerinin iletildiği; İller Bankası Anonim Şirketi, İzmir Bölge Müdürlüğü'nün 06.03.2023 tarih ve 8107 sayılı yazısı, Uşak Çevre, Şehircilik ve İklim Değişikliği İl Müdürlüğü'nün 07.03.2023 tarih ve 5888258 sayılı yazısı, Devlet Su İşleri 2. Bölge Müdürlüğü'nün 08.03.2023 tarih ve 3219073 sayılı yazısı, Yatırım ve İşletmeler Genel Müdürlüğü'nün 08.03.2023 tarih ve 3542217 sayılı yazısı, Tarım ve Orman Bakanlığı, 5. Bölge Müdürlüğü'nün 14.03.2023 tarih ve 9191311 sayılı yazısı, Maden ve Petrol İşleri Genel Müdürlüğü, Özel Alanlar ve Harita Dairesi Başkanlığı'nın 14.03.2023 tarih ve 2023125311 sayılı yazısı ve eki, Karayolları 2. Bölge Müdürlüğü'nün 15.03.2023 tarih ve 1115561 sayılı yazısı, alana ilişkin kadastro haritasının iletildiği Uşak Kadastro Müdürlüğü'nün 05.04.2023 tarih ve 8392033 sayılı yazısı ve eki ile Kütahya Kültür Varlıklarını Koruma Bölge Kurulu Müdürlüğü uzmanlarınca hazırlanan Müdürlük evrakına 26.04.2023 tarih ve 2019873 sayı ile kayıtlı rapor okundu, ekleri ve işlem dosyası incelendi, yapılan görüşmeler sonucunda;

Uşak ili, Merkez ilçesi, Mende (Kaşbelen) köyü sınırları dahilinde tespit edilen Karakaya Mevkii Arkeolojik Yerleşimi'nin, Kütahya Kültür Varlıklarını Koruma Bölge Kurulu Müdürlüğü uzmanlarınca hazırlanan 24.02.2023 tarihli uzman raporu ve 2863 Sayılı Kültür ve Tabiat Varlıklarını Koruma Kanunu ve Korunması Gerekli Taşınmaz Kültür Varlıklarının ve Sitlerin Tespit ve Tescili Hakkında Yönetmeliğin ilgili hükümleri doğrultusunda 1. derece arkeolojik sit olarak tescil edilmesine, alana ilişkin hazırlanan sit sınırlarını gösteren 1/25000 ölçekli harita, kadastral harita, parsellere şerh listesinin ve tescil fişinin onaylanmasına; söz konusu alanda geçiş dönemi koruma esasları ve kullanma şartları olarak Koruma Yüksek Kurulunun 05.11.1999 tarih ve 658 sayılı ilke kararının ilgili maddelerinin geçerli olduğuna, karar verildi.

AVRUPA KONSEYİ	DOĞAL ve KÜLTÜREL VARLIKLARI KORUMA ENVANTERİ D.K.V.K.E	SİT	ENVANTER NO:
TÜRKİYE	KÜLTÜR VARLIKLARI VE MÜZELER GENEL MÜDÜRLÜĞÜ		HARİTA NO:
İLİ: UŞAK	İLÇESİ: MERKEZ	MAHALLE,KÖY VEYA MEVKİİ: MENDE (KAŞBALEN) KÖYÜ	KADASTRO: PAFTA: ADA: PARSEL

ADI: Karakaya Mevkii Arkeolojik Yerleşimi

GENEL TANIM: Uşak ili, Merkez ilçesi, Mende (Kaşbelen) köyü sınırlarında kültür varlıklarının tespit edildiği taşınmazın arazi incelemesi gerçekleştirilmiş olup söz konusu incelemeler esnasında; parseller üzerinde yapılan yüzey incelemesinde yüzeyinin ham toprak ve otlarla kaplı olduğu yer yer tarlaların bulunduğu tespit edilmiştir. Yüzeyinde yoğun miktarda arkeolojik bir yerleşim olduğu bilgisini destekleyen sosyal, ekonomik kalıntılara ait seramik buluntular bulunmaktadır.

ŞİMDİKİ TEHLİKELER: İzinsiz kazı ve tarımsal tahribata açıktır.

ŞİMDİKİ DURUM:


SİT POTANSİYELİ: Arkeolojik sit

KORUMA DERECEŚİ: 1. derece arkeolojik sit

ŞİMDİKİ KORUMA: Koruma mevcut değil

HAZIRLAYANLAR: 14.04.2023


Burcu ÜREN
Arkeolog


Yunus Emre ARKIN
Arkeolog

ÖNERİLEN KORUMA: Kolluk Kuvvetleri

KONTROL EDEN:


Mehmet Ali KARAKAYA
Müdür

KURUL KARARLARI NO:

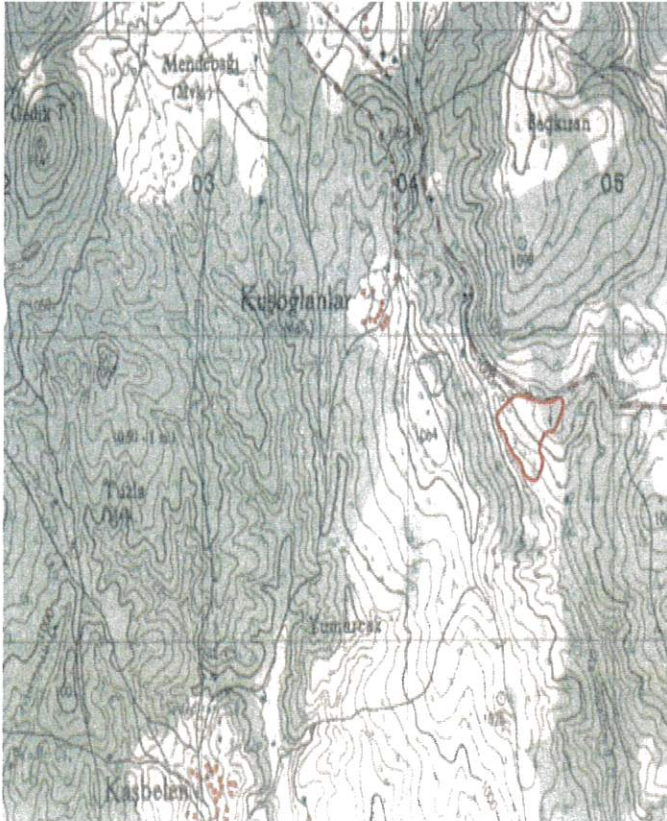
YAYIN DİZİSİ:

REVİZYON:

GÖZLEMLER

KURUL ONAYI:


HARİTALAR, FOTOĞRAFLAR:






T.C
KÜLTÜR VE TURİZM BAKANLIĞI
Kütahya Kültür Varlıklarını
Koruma Bölge Kurulu Müdürlüğü

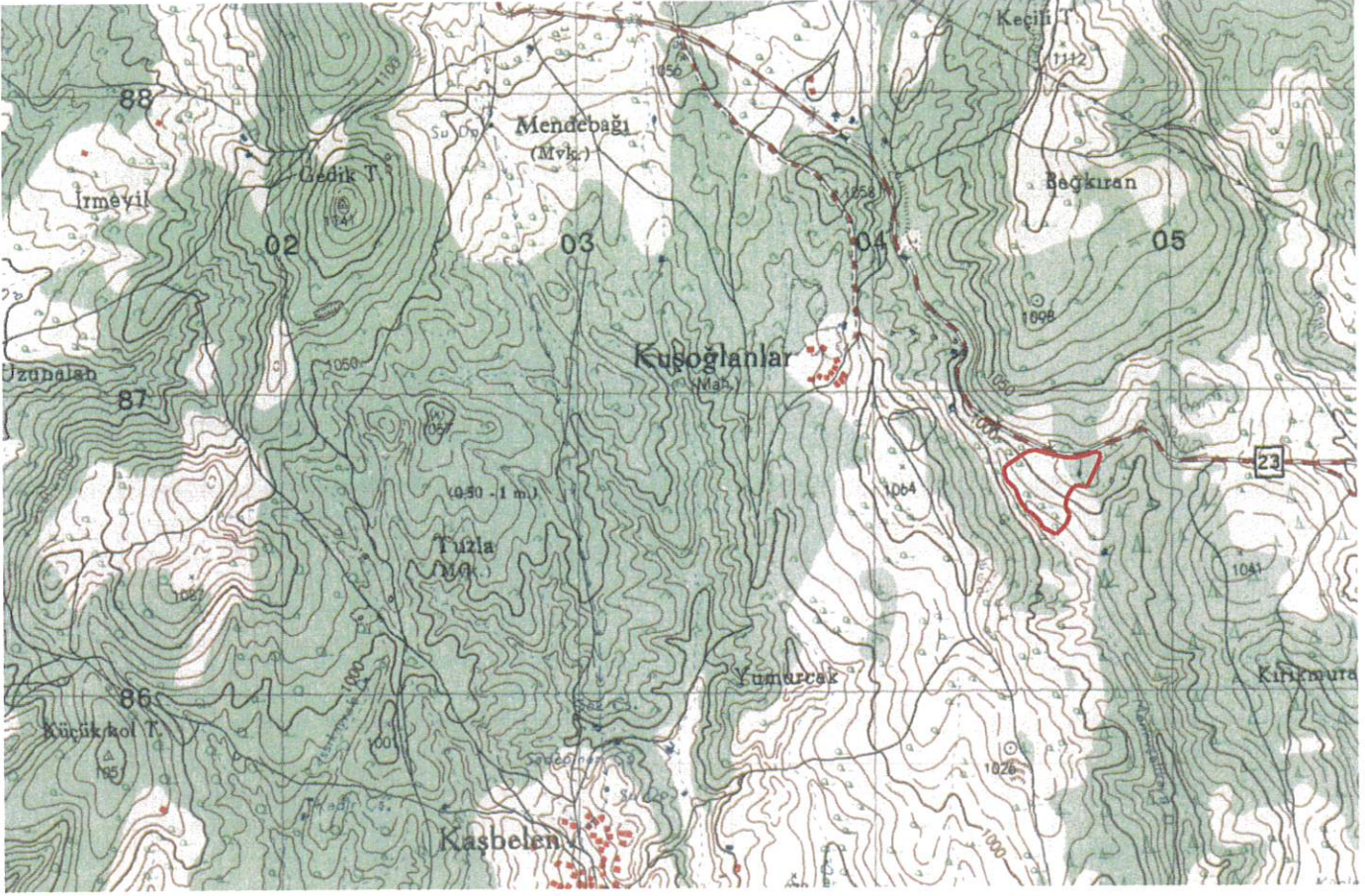
KÜTAHYA KÜLTÜR VARLIKLARINI
KORUMA BÖLGE KURULUNUN
27/04/2023 TARİH VE 7362
SAYILI KARAR EKİDİR


Burcu ÜREN
Arkeolog


Mehmet Ali KARAKAYA
Müdür

UŞAK İLİ, MERKEZ, KAŞBELEN (MENDE) KÖYÜ
KARAKAYA MEVKİİ ARKEOLOJİK YERLEŞİMİ
I. DERECE ARKEOLOJİK SİT

K
1/25000



Pafta Adı: K22-C1

Alan: 50174.00 m²

— : I. Derece Arkeolojik Sit

UTM 6 derecelik dilime esas ITRF 96
datumu koordinat değerleri

UTM 3 derecelik dilime esas ITRF 96
datumu koordinat değerleri

Nokta No	Y	X
1	704403.339	4286570.106
2	704428.240	4286585.256
3	704472.744	4286615.723
4	704491.769	4286620.384
5	704500.793	4286622.193
6	704575.122	4286602.423
7	704602.575	4286596.257
8	704617.748	4286595.240
9	704646.746	4286596.612
10	704679.962	4286606.363
11	704695.879	4286613.445
12	704710.987	4286614.444
13	704719.466	4286602.106
14	704711.672	4286578.131
15	704672.927	4286497.630
16	704662.697	4286498.360
17	704651.496	4286501.498
18	704640.654	4286502.602
19	704630.498	4286498.763
20	704617.886	4286483.210
21	704606.464	4286462.145
22	704601.422	4286431.195
23	704616.548	4286404.498
24	704603.217	4286371.614
25	704574.926	4286344.535
26	704569.669	4286339.299
27	704526.227	4286362.737
28	704517.735	4286377.757
29	704515.261	4286384.535
30	704503.051	4286397.580
31	704487.156	4286412.193
32	704472.839	4286418.674
33	704448.873	4286454.607
34	704434.065	4286493.752
35	704404.571	4286521.203
36	704397.571	4286545.580
37	704397.132	4286558.952

Nokta No	Y	X
1	443514.281	4285861.850
2	443539.664	4285876.175
3	443585.138	4285905.166
4	443604.304	4285909.201
5	443613.382	4285910.714
6	443687.018	4285888.522
7	443714.253	4285881.461
8	443729.383	4285879.948
9	443758.408	4285880.370
10	443791.923	4285889.027
11	443808.062	4285895.583
12	443823.193	4285896.088
13	443831.263	4285883.479
14	443822.689	4285859.774
15	443781.332	4285780.591
16	443771.132	4285781.655
17	443760.041	4285785.158
18	443749.241	4285786.617
19	443738.966	4285783.112
20	443725.853	4285767.982
21	443713.748	4285747.303
22	443707.696	4285716.538
23	443721.938	4285689.362
24	443707.539	4285656.935
25	443678.378	4285630.798
26	443672.953	4285625.738
27	443630.306	4285650.583
28	443622.310	4285665.872
29	443620.060	4285672.727
30	443608.284	4285686.165
31	443592.878	4285701.288
32	443578.781	4285708.234
33	443556.006	4285744.930
34	443542.490	4285784.536
35	443513.912	4285812.936
36	443507.714	4285837.527
37	443507.714	4285850.905

T.C
KÜLTÜR VE TURİZM BAKANLIĞI
Kütahya Kültür Varlıklarını
Koruma Bölge Kurulu Müdürlüğü

KÜTAHYA
KÜLTÜR VARLIKLARINI KORUMA
BÖLGE KURULU'NUN
27/04/2023 TARİH VE 7362
SAYILI KARAR EKİDİR



Mehmet Ali KARAKAYA
Müdür

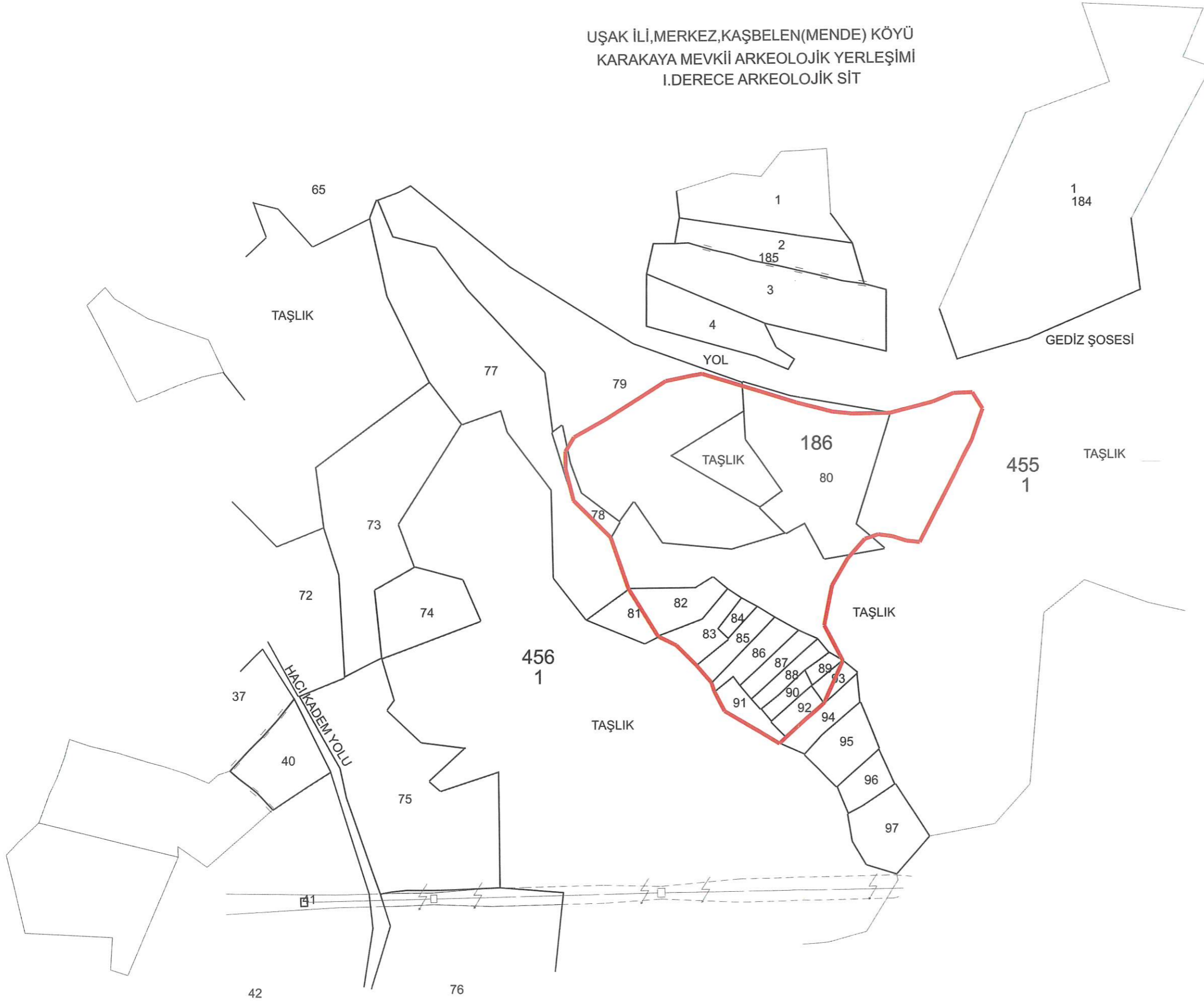
UŞAK İLİ, MERKEZ, KAŞBELEN(MENDE) KÖYÜ
KARAKAYA MEVKİİ ARKEOLOJİK YERLEŞİMİ
I.DERECE ARKEOLOJİK SİT

Alan:50174.00 m²

:I.Derece Arkeolojik Sit

UTM 3 derecelik dilime esas ITRF 96
datumu koordinat değerleri

Nokta No	Y	X
1	443514.281	4285861.850
2	443539.664	4285876.175
3	443585.138	4285905.166
4	443604.304	4285909.201
5	443613.382	4285910.714
6	443687.018	4285888.522
7	443714.253	4285881.461
8	443729.383	4285879.948
9	443758.408	4285880.370
10	443791.923	4285889.027
11	443808.062	4285895.583
12	443823.193	4285896.088
13	443831.263	4285883.479
14	443822.689	4285859.774
15	443781.332	4285780.591
16	443771.132	4285781.655
17	443760.041	4285785.158
18	443749.241	4285786.617
19	443738.966	4285783.112
20	443725.853	4285767.982
21	443713.748	4285747.303
22	443707.696	4285716.538
23	443721.938	4285689.362
24	443707.539	4285656.935
25	443678.378	4285630.798
26	443672.953	4285625.738
27	443630.306	4285650.583
28	443622.310	4285665.872
29	443620.060	4285672.727
30	443608.284	4285686.165
31	443592.878	4285701.288
32	443578.781	4285708.234
33	443556.006	4285744.930
34	443542.490	4285784.536
35	443513.912	4285812.936
36	443507.714	4285837.527
37	443507.714	4285850.905



T.C
KÜLTÜR VE TURİZM BAKANLIĞI
Kütahya Kültür Varlıklarını
Koruma Bölge Kurulu Müdürlüğü

KÜTAHYA
KÜLTÜR VARLIKLARINI KORUMA
BÖLGE KURULU'NUN
27 /04/2023 TARİH VE 7362
SAYILI KARAR EKİDİR



Mehmet Ali KARAKAYA
Müdür

KÜTAHYA KÜLTÜR VARLIKLARINI KORUMA BÖLGE KURULU'NUN 27/04/2023 TARİH VE 7362 SAYILI KARARI İLE
TESCİLLENEN I.DERECE ARKEOLOJİK SİT SINIRI İÇERİSİNDE KALAN PARSELLERİN LİSTESİ

SIRA NO	İLİ	İLÇESİ	KÖYÜ	PAFTA	ADA	PARSEL	PARSELİN ŞERH KONULACAK KISMI
1	Uşak	Merkez	Kaşbelen(Mende)	-	186	78	Büyük Bir Kısım
2	Uşak	Merkez	Kaşbelen(Mende)	-	186	79	Bir Kısım
3	Uşak	Merkez	Kaşbelen(Mende)	-	186	80	Büyük Bir Kısım
4	Uşak	Merkez	Kaşbelen(Mende)	-	186	82	Tamamı
5	Uşak	Merkez	Kaşbelen(Mende)	-	186	83	Tamamı
6	Uşak	Merkez	Kaşbelen(Mende)	-	186	84	Tamamı
7	Uşak	Merkez	Kaşbelen(Mende)	-	186	85	Tamamı
8	Uşak	Merkez	Kaşbelen(Mende)	-	186	86	Tamamı
9	Uşak	Merkez	Kaşbelen(Mende)	-	186	87	Tamamı
10	Uşak	Merkez	Kaşbelen(Mende)	-	186	88	Tamamı
11	Uşak	Merkez	Kaşbelen(Mende)	-	186	89	Tamamı
12	Uşak	Merkez	Kaşbelen(Mende)	-	186	90	Tamamı
13	Uşak	Merkez	Kaşbelen(Mende)	-	186	91	Tamamı
14	Uşak	Merkez	Kaşbelen(Mende)	-	186	92	Tamamı
15	Uşak	Merkez	Kaşbelen(Mende)	-	186	93	Büyük Bir Kısım
16	Uşak	Merkez	Kaşbelen(Mende)	-	455	1	Bir Kısım

T.C.
KÜLTÜR VE TURİZM BAKANLIĞI
Kütahya Kültür Varlıklarını
Koruma Bölge Kurulu Müdürlüğü

KÜTAHYA
KÜLTÜR VARLIKLARINI KORUMA
BÖLGE KURULU'NUN
27.4.2023 TARİH VE 7362
SAYILI KARARİDİR

