

**T.C.**  
**KÜLTÜR ve TURİZM BAKANLIĞI**  
**KÜTAHYA KÜLTÜR VARLIKLARINI KORUMA BÖLGE KURULU**  
**KARAR**

Toplantı Tarihi ve No : 27.04.2023- 409  
Karar Tarihi ve No : 27.04.2023-7363

**64.01/230**  
**Toplantı Yeri**  
**KÜTAHYA**

Uşak ili, Banaz ilçesi, Paşacık köyü sınırları dahilinde tespit edilen kültür varlıklarının ve izinsiz kazı çukurlarının değerlendirilmesi istemine ilişkin Uşak Valiliği, İl Kültür ve Turizm Müdürlüğünün 26.01.2023 tarih ve E-49969645-168.01.01-3424523 sayılı yazısı ve eki, yapılan tespit çalışması sonrasında Kütahya Kültür Varlıklarını Koruma Bölge Kurulu Müdürlüğü uzmanlarınca hazırlanan 24.02.2023 tarih ve 1916221 sayılı uzman raporu, kurum görüşlerinin bildirilmesinin istendiği, Kütahya Kültür Varlıklarını Koruma Bölge Kurulu Müdürlüğünün 02.03.2023 tarih ve 3528284 sayılı yazısı ve ekleri, alana ilişkin kadastro haritasının istenildiği Kütahya Kültür Varlıklarını Koruma Bölge Kurulu Müdürlüğünün 02.03.2023 tarih ve 3528397 sayılı yazısı ve ekleri, istenen kurum görüşlerinin iletildiği; İller Bankası Anonim Şirketi, İzmir Bölge Müdürlüğünün 06.03.2023 tarih ve 8108 sayılı yazısı, Devlet Su İşleri 2. Bölge Müdürlüğünün 08.03.2023 tarih ve 3219207 sayılı yazısı, Yatırım ve İşletmeler Genel Müdürlüğünün 08.03.2023 tarih ve 3542214 sayılı yazısı, Maden ve Petrol İşleri Genel Müdürlüğü, Özel Alanlar ve Harita Dairesi Başkanlığının 14.03.2023 tarih ve 2023125302 sayılı yazısı, Tarım ve Orman Bakanlığı, 5. Bölge Müdürlüğünün 16.03.2023 tarih ve 9228484 sayılı yazısı, Karayolları 2. Bölge Müdürlüğünün 24.03.2023 tarih ve 1124720 sayılı yazısı, Uşak Çevre, Şehircilik ve İklim Değişikliği İl Müdürlüğünün 28.03.2023 tarih ve 6067931 sayılı yazısı, alana ilişkin kadastro haritasının iletildiği Uşak Kadastro Müdürlüğünün 05.04.2023 tarih ve 8391966 sayılı yazısı ve eki ile Kütahya Kültür Varlıklarını Koruma Bölge Kurulu Müdürlüğü uzmanlarınca hazırlanan Müdürlük evrakına 26.04.2023 tarih ve 2019868 sayı ile kayıtlı rapor okundu, ekleri ve işlem dosyası incelendi, yapılan görüşmeler sonucunda;

Uşak ili, Banaz ilçesi, Paşacık köyü sınırları dahilinde tespit edilen Muluman Mevkii Nekropolü'nün, Kütahya Kültür Varlıklarını Koruma Bölge Kurulu Müdürlüğü uzmanlarınca hazırlanan 24.02.2023 tarihli uzman raporu ve 2863 Sayılı Kültür ve Tabiat Varlıklarını Koruma Kanunu ve Korunması Gerekli Taşınmaz Kültür Varlıklarının ve Sitlerin Tespit ve Tescili Hakkında Yönetmeliğin ilgili hükümleri doğrultusunda 1. derece arkeolojik sit olarak tescil edilmesine, alana ilişkin hazırlanan sit sınırlarını gösteren 1/25000 ölçekli harita, kadastral harita, parsellere şerh listesinin ve tescil fişinin onaylanmasına; söz konusu alanda geçiş dönemi koruma esasları ve kullanma şartları olarak Koruma Yüksek Kurulunun 05.11.1999 tarih ve 658 sayılı ilke kararının ilgili maddelerinin geçerli olduğuna, alanda bulunan izinsiz kazı çukurlarının Savcılık incelemesinden sonra, Müze Müdürlüğü denetiminde ve ilgili yerel idaresi imkanları ile elenmiş kendi dolgu toprağı kullanılarak kapatılmasına; çalışmaların sonucuna ilişkin hazırlanan bilgi ve belge (fotoğraf, çizim vs.) ile Uşak Müze Müdürlüğünce ilgili Cumhuriyet Başsavcılığına yapılan suç duyurusu sonucunun Kütahya Kültür Varlıklarını Koruma Bölge Kurulu Müdürlüğüne iletilmesine, karar verildi.

AVRUPA KONSEYİ	DOĞAL ve KÜLTÜREL VARLIKLARI KORUMA ENVANTERİ D.K.V.K.E	SİT	ENVANTER NO:
TÜRKİYE	KÜLTÜR VARLIKLARI VE MÜZELER GENEL MÜDÜRLÜĞÜ		HARİTA NO:
İLİ: UŞAK	İLÇESİ: BANAZ	MAHALLE,KÖY VEYA MEVKİİ: PAŞACIK KÖYÜ	KADASTRO: PAFTA: ADA: PARSEL

**ADI:** Muluman Mevkii Nekropolü

**GENEL TANIM:** Söz konusu alan Uşak ili, Banaz ilçesi, Paşacık köyünün kuzeybatısında yer almaktadır. Paşacık köyü 161 ada 54 nolu parselde izinsiz kazı sonucu ortaya çıkan mezar yapısı tespit edilmiştir. Yaklaşık 3m uzunluk, 1m genişlikte ve 1m derinlikte açılan çukurda basit taş mezar yapısı görülmektedir. Alan ve çevresinde yapılan yüzey incelemesinde yüzeyinin ham toprak ve otlarla kaplı olduğu yer yer tarlaların bulunduğu tespit edilmiştir. Alanın yüzeyinde yoğun miktarda seramik buluntular bulunmaktadır.

**ŞİMDİKİ TEHLİKELER:** İzinsiz kazı ve tarımsal tahribata açıktır.

**ŞİMDİKİ DURUM:**


**SİT POTANSİYELİ:** Arkeolojik sit

**KORUMA DERECESİ:** 1. derece arkeolojik sit

**ŞİMDİKİ KORUMA:** Koruma mevcut değil

**HAZIRLAYANLAR:** 14.04.2023

  
Burcu ÜREN  
Arkeolog

  
Yunus Emre ARKIN  
Arkeolog

**ÖNERİLEN KORUMA:** Kolluk Kuvvetleri

**KONTROL EDEN:**

  
Mehmet Ali KARAKAYA  
Müdür

**KURUL KARARLARI NO:**

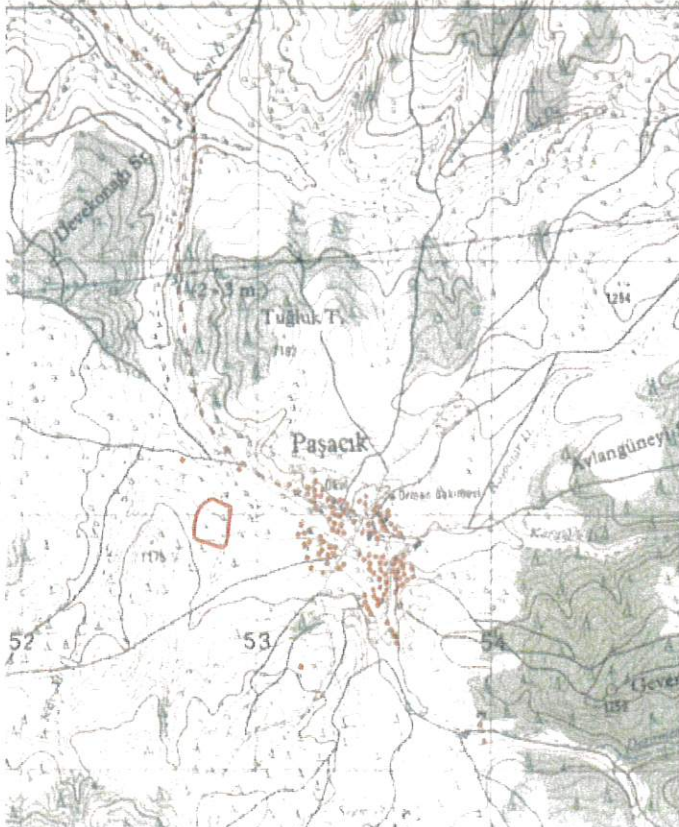
**YAYIN DİZİSİ:**

**REVİZYON:**

**GÖZLEMLER**

**KURUL ONAYI:**

**HARİTALAR, FOTOĞRAFLAR:**





T.C  
KÜLTÜR VE TURİZM BAKANLIĞI  
Kütahya Kültür Varlıklarını  
Koruma Bölge Kurulu Müdürlüğü

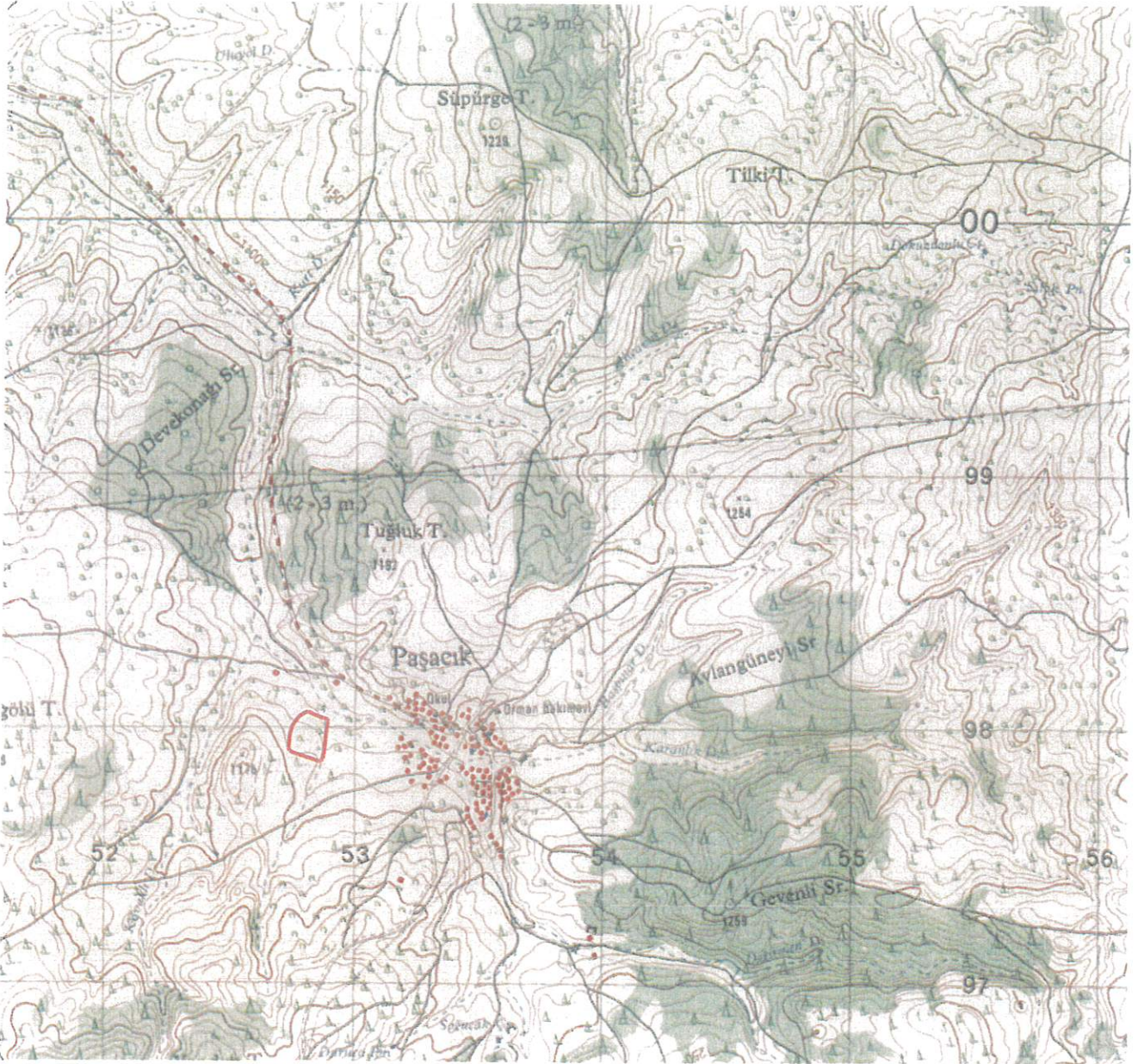
KÜTAHYA KÜLTÜR VARLIKLARINI  
KORUMA BÖLGE KURULUNUN  
27/04/2023 TARİH VE 7363  
SAYILI KARAR EKİDİR

  
Burcu ÜREN  
Arkeolog

  
ASLI GIBİDİR  
Mehmet Ali KARAKAYA  
Müdür

UŞAK İLİ, BANAZ İLÇESİ, PAŞACIK KÖYÜ  
MULUMAN MEVKİİ NEKROPOLÜ  
I. DERECE ARKEOLOJİK SİT

K  
1/25000



Pafta Adı: K23-b3

Alan: 22320.00 m<sup>2</sup>

— I. Derece Arkeolojik Sit

UTM 6 derecelik dilime esas ITRF 96  
datumu koordinat değerleri

UTM 3 derecelik dilime esas ITRF 96  
datumu koordinat değerleri

Nokta No	Y	X
1	752768.756	4297882.045
2	752816.537	4297861.733
3	752843.300	4297853.563
4	752847.210	4297843.302
5	752844.463	4297830.310
6	752840.336	4297807.253
7	752837.166	4297775.450
8	752836.231	4297767.042
9	752834.378	4297751.837
10	752831.891	4297723.943
11	752825.433	4297695.459
12	752818.478	4297688.565
13	752810.744	4297686.957
14	752789.352	4297695.888
15	752716.752	4297718.227
16	752696.253	4297728.215
17	752690.794	4297739.958
18	752694.111	4297775.002
19	752697.722	4297801.119
20	752707.354	4297829.464
21	752725.599	4297855.249
22	752735.398	4297866.133
23	752757.709	4297879.458

Nokta No	Y	X
1	492213.270	4295580.080
2	492260.340	4295558.220
3	492286.810	4295549.180
4	492290.380	4295538.800
5	492287.210	4295525.910
6	492282.330	4295503.010
7	492278.120	4295471.340
8	492276.910	4295462.970
9	492274.560	4295447.840
10	492270.960	4295420.060
11	492263.774	4295391.808
12	492256.599	4295385.149
13	492248.820	4295383.796
14	492227.740	4295393.420
15	492155.940	4295418.120
16	492135.798	4295428.770
17	492130.718	4295440.682
18	492135.183	4295475.585
19	492139.647	4295501.559
20	492150.199	4295529.562
21	492169.274	4295554.725
22	492179.420	4295565.277
23	492202.148	4295577.858

T.C

KÜLTÜR VE TURİZM BAKANLIĞI  
Kütahya Kültür Varlıklarını  
Koruma Bölge Kurulu Müdürlüğü

KÜTAHYA  
KÜLTÜR VARLIKLARINI KORUMA  
BÖLGE KURULU'NUN  
27 /04/2023 TARİH VE 7363  
SAYILI KARAR EKİDİR

ASLI GİBİDİR  
Mehmet Ali KARAKAYA  
Müdür

UŞAK İLİ, BANAZ İLÇESİ, PAŞACIK KÖYÜ  
MULUMAN MEVKİİ NEKROPOLÜ  
I.DERECE ARKEOLOJİK SİT



Alan: 22320.00 m<sup>2</sup>

:I.Derece Arkeolojik Sit

Nokta No	Y	X
1	492213.270	4295580.080
2	492260.340	4295558.220
3	492286.810	4295549.180
4	492290.380	4295538.800
5	492287.210	4295525.910
6	492282.330	4295503.010
7	492278.120	4295471.340
8	492276.910	4295462.970
9	492274.560	4295447.840
10	492270.960	4295420.060
11	492263.774	4295391.808
12	492256.599	4295385.149
13	492248.820	4295383.796
14	492227.740	4295393.420
15	492155.940	4295418.120
16	492135.798	4295428.770
17	492130.718	4295440.682
18	492135.183	4295475.585
19	492139.647	4295501.559
20	492150.199	4295529.562
21	492169.274	4295554.725
22	492179.420	4295565.277
23	492202.148	4295577.858

T.C  
KÜLTÜR VE TURİZM BAKANLIĞI  
Kütahya Kültür Varlıklarını  
Koruma Bölge Kurulu Müdürlüğü

KÜTAHYA  
KÜLTÜR VARLIKLARINI KORUMA  
BÖLGE KURULU'NUN  
27/04/2023 TARİH VE 7363  
SAYILI KARAR EKİDİR



Mehmet Ali KARAKAYA  
Müdür

KÜTAHYA KÜLTÜR VARLIKLARINI KORUMA BÖLGE KURULU'NUN 27/04/2023 TARİH VE 7363 SAYILI KARARI İLE  
TESCİLLENEN I.DERECE ARKEOLOJİK SİT SINIRI İÇERİSİNDE KALAN PARSELLERİN LİSTESİ

SIRA NO	İLİ	İLÇESİ	KÖYÜ	PAFTA	ADA	PARSEL	PARSELİN ŞERH KONULACAK KISMI
1	Uşak	Banaz	Paşacık	-	161	44	Bir Kısım
2	Uşak	Banaz	Paşacık	-	161	49	Bir Kısım
3	Uşak	Banaz	Paşacık	-	161	50	Bir Kısım
4	Uşak	Banaz	Paşacık	-	161	51	Büyük Bir Kısım
5	Uşak	Banaz	Paşacık	-	161	54	Büyük Bir Kısım
6	Uşak	Banaz	Paşacık	-	161	55	Büyük Bir Kısım

T.C.  
KÜLTÜR VE TURİZM BAKANLIĞI  
Kütahya Kültür Varlıkları  
Koruma Bölge Kurulu Müdürlüğü

KÜTAHYA  
KÜLTÜR VARLIKLARINI KORUMA  
BÖLGE KURULU'NUN  
27.4.2023 TARİH VE 7363  
SAYILI KARAR EKİDİR

