

T.C.
KÜLTÜR VE TURİZM BAKANLIĞI
Erzurum Kültür Varlıklarını Koruma Bölge Kurulu

KARAR

Toplantı Tarihi ve No: 25.04.2023-294
Karar Tarihi ve No : 25.04.2023-5852

Toplantı yeri: ERZURUM

Tunceli İli, Hozat İlçesi, Kardelen Köyü, 101 ada, 196 ve 197 parsel sınırları içerisinde yer alan, herhangi bir arkeolojik sit alanı içerisinde bulunmayan, 2863 sayılı Kanun kapsamında korunması gerekli taşınmaz kültür varlığı olarak tescil kaydı olmayan, Özel Mülkiyete ait, arkeolojik yüzey araştırması sonucu tespit edilen Kaya Mezarlarının 2863 sayılı Kanun kapsamında değerlendirilmesine ilişkin Kültür Varlıkları ve Müzeler Genel Müdürlüğünün 23.01.2023 tarihli ve E.3411588 sayılı yazısı ve ekleri olan arkeolojik yüzey araştırması sonuç raporları, 2863 sayılı Kanunun 7. maddesi gereği Erzurum Kültür Varlıklarını Koruma Bölge Kurulu Müdürlüğünün 07.02.2023 tarihli ve E.3466983 sayılı yazısı ile ilgili kurumlardan talep edilen kurum görüşleri, Erzurum Kültür Varlıklarını Koruma Bölge Kurulu Müdürlüğünün 15.03.2023 tarihli ve 2012445 sayılı dosya inceleme raporu okundu. Dosyasındaki bilgi belgeler incelendi. Yapılan incelemeler ve görüşmeler sonucunda;


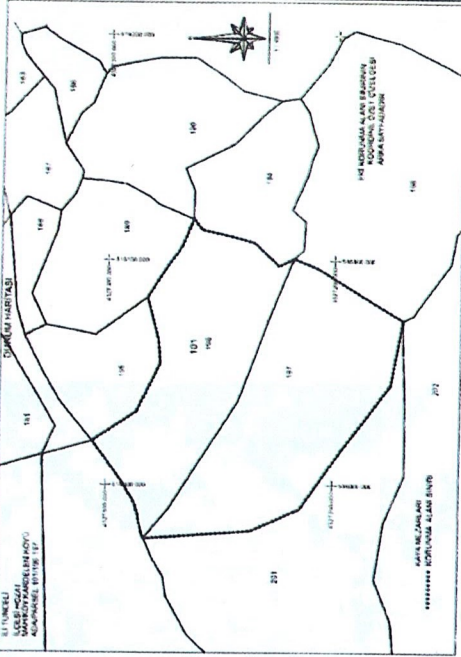
Tunceli İli, Hozat İlçesi, Kardelen Köyü, 101 ada, 196 ve 197 parsel sınırları içerisinde yer alan, Kaya Mezarlarının 2863 sayılı Kanunun 6. Maddesinde belirtilen özellikleri taşıması nedeniyle korunması gerekli taşınmaz kültür varlığı olarak tescil edilmesine, yapı grubunun "I. Grup", korunma alanının ise karar eki 1/5000 ölçekli krokide işaretlendiği şekliyle belirlenmesine, yine karar eki anıt fişinin uygun olduğuna, tamamı korunma alanında kalan 101 ada, 196 ve 197 parsel numaralı taşınmazların fen klasörü ve tapu kütüğü beyanlar hanesine "I. Grup Korunması Gerekli Taşınmaz Kültür Varlığıdır" ve pafta, fen klasörü ve tapu kütüğü beyanlar hanesine ise "I. Grup Korunması Gerekli Taşınmaz Kültür Varlığıdır" şerhlerinin ilgili Tapu ve Kadastro Müdürlüklerince 13.03.2012 tarih ve 28232 sayılı Resmi Gazetede yayımlanarak yürürlüğe giren Korunması Gerekli Taşınmaz Kültür Varlıklarının ve Sitlerin Tespit ve Tescili Hakkında Yönetmelik gereği verilmesine ve işlem sonucuna ilişkin bilgi belgelerin Erzurum Kültür Varlıklarını Koruma Bölge Kurulu Müdürlüğüne iletilmesine karar verildi.

AVRUPA KONSEYİ	DOĞAL VE KÜLTÜREL VARLIKLARI KORUMA ENVANTERİ	D.K.V.K.E.	ANIT	ENVANTER NO :-
TÜRKİYE	KÜLTÜR VARLIKLARI VE MÜZELER GENEL MÜDÜRLÜĞÜ			HARİTA NO :-

İLİ: TUNCELİ	İLÇESİ:HOZAT	MAHALLE VE KÖY: KARDELEN	KORUMA DERECESİ	ANITSAL	X1	2
SOKAK VE KAPI NO: -	KADASTRO PAFTA : ADA :101 PARSEL:196, 197			ÇEVRESEL	1	2
ADI:KAYA MEZARLARI	YAPTIRAN: -	YAPAN: -	MİMARİ ÇAĞI:			
	YAPIM TARİHİ: -	KİTABE: -	VAKFIYE:			

GENEL TANIM: Tunceli İli, Hozat İlçesi, Kardelen Köyü, 101 ada. 196 ve 197 parsellerde yer almaktadır.

KORUMA DURUMU	A X B C	İYİ ORTA FENA	TAŞIYICI	Ax B C	DIŞ YAPI	AX B C	UST YAPI	A B C	İÇYAPI	A Bx C	SÜSLEME ELEMENLARI	A B C	RUTUBET	A B C	YOK İZİ VAR ÖNEMLİ
------------------	------------------	---------------------	----------	--------------	-------------	--------------	-------------	-------------	--------	--------------	-----------------------	-------------	---------	-------------	--------------------------



GÖZLEMLER:

BUGÜNKÜ SAHİBİ:	BAKIMDAN SORUMLU OLAN: KARAYOLLARI GENEL MÜDÜRLÜĞÜ	TEKNİK BİLGİLER	Su	Elektrik	Isıtma	Kanalizasyon
-----------------	---	--------------------	----	----------	--------	--------------

YAPILAN ONARIMLAR:	ORJİNAL KULLANIMI: MEZAR
--------------------	-----------------------------

AYRINTILI TANIM: Köy yerleşim alanının hemen batısında, tarla niteliğindeki arazilerin içerisinde bulunan, tek parça kayalara oyulmuşlardır. 196 parselde bulunan açık kaya mezarı görece daha iyi durumda olup, yapı özellikleri görülebilmektedir. Ancak 197 parselde yer alan kaya mezarı büyük ölçüde tahrip edilmiş ve üst kısmı açık durumdadır. Benzer özellikler gösteren her iki mezarında kapısı batıya bakmakta ve iç mekânları kuzey-güney doğrultuda yapılmışlardır. Herhangi bir kline veya süsleme özelliğine rastlanılmamıştır.

BUGÜNKÜ KULLANIMI:

ÖNERİLEN KULLANIMI:

HAZIRLAYANLAR: 23.09.2022
Dr. Öğr. Üyesi Serkan ERDOĞAN
Araştırma Başkanı
Ahmet TOPBAK
Bakanlık Yetkili Uzmanı

KONTROL EDEN:

KURUL ONAYI:

ERZURUM KÜLTÜR VARLIKLARINI KORUMA
BÖLGE KURULU'NUN ...25.04.2023...
GÜN VE ...5852... SAYILI KARAR EKİDİR

YAYIN DİZİNİ:

EKLER

RAPOR
FOTOĞRAF
RÖLÖVE PROJESİ
RESTORASYON
PROJESİ
HARİTA
KROKİ

REVİZYON

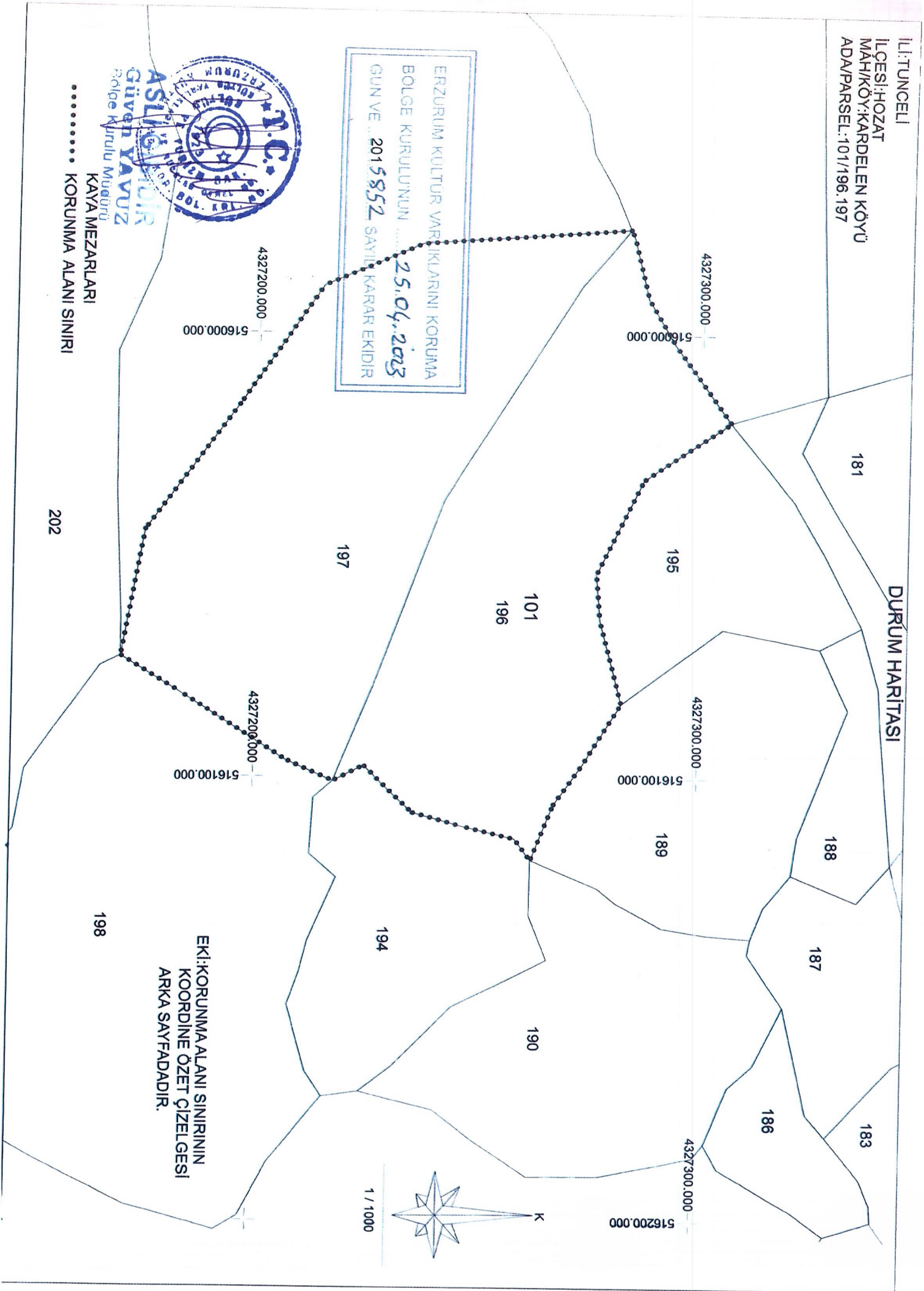
1 / 20...

A.K. M. J.P. M.Y. J.



İL: TUNCELİ
İLÇESİ: HOZAT
MAH/KÖY: KARDELEN KÖYÜ
ADA/PARSEL: 101/196, 197

DURUM HARİTASI



ERZURUM KÜLTÜR VARLIKLARINI KORUMA
BÖLGE KURULU'UNUN 25.04.2013
GÜN VE 5852 SAYILI KARAR EKİDİR



KAYA MEZARLARI

KORUNMA ALANI SINIRI

EKİ: KORUNMA ALANI SINIRININ
KOORDİNE ÖZET ÇİZELGESİ
ARKA SAYFADADIR.



1 / 1000

KORUNMA ALANI SINIRININ ED50-39/3.KOORDINE ÖZET ÇİZELGESİ

Nokta No	Y	X
1	516019.537	4327306.453
2	516032.657	4327287.004
3	516053.939	4327276.613
4	516064.391	4327277.572
5	516083.119	4327282.693
6	516096.784	4327274.223
7	516105.848	4327267.865
8	516118.398	4327262.837
9	516113.622	4327259.229
10	516110.748	4327246.835
11	516107.866	4327236.050
12	516097.436	4327224.879
13	516100.871	4327218.054
14	516096.345	4327207.295
15	516081.002	4327182.853
16	516073.162	4327169.757
17	516044.570	4327174.934
18	516016.114	4327195.941
19	515989.372	4327214.275
20	515979.700	4327236.192
21	515976.253	4327283.096
22	515978.149	4327283.932
23	515991.856	4327287.305
24	516002.433	4327293.792

ERZURUM KÜLTÜR VARLIKLARINI KORUMA
BÖLGE KURULUNUN **25.04.2023**
GÜN VE **5852** SAYILI KARAR EKİDİR

