

T.C.
KÜLTÜR VE TURİZM BAKANLIĞI
SAMSUN KÜLTÜR VARLIKLARINI KORUMA BÖLGE KURULU
KARAR

Toplantı Tarihi ve No : 28.04.2023-387
Karar Tarihi ve No : 28.04.2023-9300

Toplantı Yeri: SAMSUN

Amasya ili, Merkez, Akyazı Köyü, Musaköybaşı Mevkii, Maliye hazinesine ait 131 ada, 2 parselde, kaçak kazı yapılan alanda tespit edilen Tunç Çağı yerleşim/nekropol alanının tescil çalışmalarının yapılmasına dair Amasya İl Kültür ve Turizm Müdürlüğünün 14.11.2022 gün ve 3140785 sayılı yazısı, yapılan incelemeler sonucunda söz konusu alandaki Tunç çağı yerleşim ve nekropol alanının III. derece arkeolojik sit alanı olarak tescil edilmesine dair Samsun Kültür Varlıklarını Koruma Bölge Kurulu Müdürlüğü uzmanlarının 24.02.2023 gün ve 1915731 kayıt sayılı raporu, kurum görüşlerinin iletiği Tarım ve Orman Bakanlığı 11. Bölge Müdürlüğünün 02.03.2023 gün ve 9066209 sayılı, Maden ve Petrol İşleri Genel Müdürlüğünün 07.03.2023 gün ve 2023112815 sayılı, Karayolları 7. Bölge Müdürlüğünün 16.03.2023 gün ve 1116505 sayılı, 17.03.2023 gün ve 1118239 sayılı, Amasya İl Özel İdaresinin 08.03.2023 gün ve 35527 sayılı, 13.04.2023 gün ve 37028 sayılı, Amasya Çevre, Şehircilik ve İklim Değişikliği İl Müdürlüğünün 22.03.2023 gün ve 5990856 sayılı, DSİ 7. Bölge Müdürlüğünün 28.03.2023 gün ve 3282746 sayılı yazıları okundu, ekleri ve ilgili dosyası incelendi, yapılan görüşmeler sonunda;

Amasya ili, Merkez, Akyazı Köyü, Musaköybaşı Mevkii, Maliye hazinesine ait 131 ada, 2 parselde, kaçak kazı yapılan alanda tespit edilen Tunç Çağı yerleşim ve nekropol alanının 2863 sayılı yasa kapsamında III. derece arkeolojik sit alanı olarak tescil edilmesine, sit sınırlarının ekli 1/1000 ölçekli haritada işaretlendiği şekilde ve belirtilen koordinatlar doğrultusunda kabul edilmesine, ekteki tescil fişinin uygun olduğuna, 131 ada, 2 parselin tapu kaydına “kısmen III. derece arkeolojik sit alanında kalmaktadır.” şerhinin konulmasına ve şerh konulduğuna dair belgelerin Samsun Kültür Varlıklarını Koruma Bölge Kurulu Müdürlüğüne iletilmesine; söz konusu alanda kaçak kazılar yaparak kültür varlıklarının tahrip olmasına neden olanlar hakkında yasal soruşturma açılmasına ve sonucundan Samsun Kültür Varlıklarını Koruma Bölge Kurulu Müdürlüğüne bilgi verilmesine, kaçak kazı çukurunun can ve mal güvenliği tehlikesi arz etmesi nedeniyle ve çukurda açığa çıkan moloz taş duvar kalıntılarının daha fazla tahrip olmaması için kaçak kazı çukurunun Müze Müdürlüğü denetiminde toprakla doldurularak kapatılmasına, kapatma işlemine ait belgelerin Samsun Kültür Varlıklarını Koruma Bölge Kurulu Müdürlüğüne iletilmesine,

III. derece arkeolojik sit alanında koruma amaçlı imar planı yapılandırma kadar, Kültür ve Tabiat Varlıklarını Koruma Yüksek Kurulu'nun 05.11.1999 gün ve 658 sayılı ilke kararındaki III. derece arkeolojik sit alanlarına ilişkin hükümler doğrultusunda, aşağıda belirlenen geçiş dönemi koruma esasları ve kullanma şartlarının geçerli olduğuna karar verildi.

AMASYA İLİ, MERKEZ, AKYAZI KÖYÜ, MUSAKÖYBAŞI MEVKİİ, TUNÇ ÇAĞI
YERLEŞİM VE NEKROPOLÜ III.DERECE ARKEOLOJİK SİT ALANI
GEÇİŞ DÖNEMİ KORUMA ESASLARI VE KULLANMA ŞARTLARI

1-) Söz konusu sit alanında plansız alanlar imar yönetmeliğine göre; bu yönetmelik ve ilgili diğer mevzuata uygun olacak şekilde talep edilecek uygulamalar için (yeni yapı, tevhit, ifraz, terk, ihdas, vb.) Samsun Kültür Varlıklarını Koruma Bölge Kurulundan izin alınacaktır. Talep edilen uygulamaların ilgili mevzuatlara uygunluğunun idaresince bildirilmesi zorunludur.

2-)Alanda yapı kullanma izin belgesi bulunan mevcut yapılara, 3194 sayılı İmar Kanununun 21 inci maddesi kapsamına giren ruhsata tabi olmayan tadilat-tamirat izni verilebilir. Bu izin ve izin sonrası denetimler yürürlükteki mevzuat doğrultusunda gerçekleştirilir.

T.C.
KÜLTÜR VE TURİZM BAKANLIĞI
SAMSUN KÜLTÜR VARLIKLARINI KORUMA BÖLGE KURULU
KARAR

Toplantı Tarihi ve No : 28.04.2023-387

Toplantı Yeri: SAMSUN

Karar Tarihi ve No : 28.04.2023-9300

3-)Yeni yapılanmalara yönelik belediyesince ve/veya valilikçe herhangi bir inşai uygulama izni verilmeden önce, ilgili Müze Müdürlüğü uzmanları tarafından sondaj kazısı gerçekleştirilerek, sondaj sonuçlarının bu alanlarla ilgili varsa kazı başkanının görüşleriyle birlikte Müze Müdürlüğüne koruma bölge kuruluna iletilerek alınacak koruma bölge kurulu kararı doğrultusunda hareket edilir.

4-)Sondaj sonuçlarına göre koruma bölge kurulu kararı doğrultusunda yapılaşmaya gidilecek tüm parsellerde temel hafriyatı müze müdürlüğü denetiminde yapılır.

5-)İçme suyu, kanalizasyon, elektrik, doğalgaz, telekomünikasyona yönelik alt yapı çalışmaları için ilgili müze müdürlüğüne başvurularak, müze müdürlüğü denetiminde yapılacak kazı çalışmalarının sonuçları Samsun Kültür Varlıklarını Koruma Bölge Kurulu Müdürlüğüne iletilir. Çalışmalar esnasında herhangi bir buluntuya rastlanması halinde ise çalışmaların durdurulması ve alınacak koruma bölge kurulu kararı doğrultusunda hareket edilmesi gereklidir.

6-)Alanda yapılacak kazı, hafriyat ve zemine müdahale içeren her türlü işlemin müze müdürlüğü denetiminde yapılması zorunludur.

7-)Alanda taş, toprak, kum vb. alınamaz, kireç, taş, tuğla, mermer, kum, maden vb. ocaklar açılmaz, toprak, cüruf, çöp, sanayi atığı ve benzeri maddeler dökülemez.

8-) Talep edilecek tevhit, ifraz, terk ihdas vb. uygulamalar taşınmaz kültür varlıklarının mahiyeti dikkate alınarak koruma bölge kurulunca değerlendirilir.

9-)Ülke enerji üretimine getireceği katkı ve kamu yararı doğrultusunda koruma bölge kurulunca uygun görülmesi halinde alanda rüzgar enerji santralleri yapılabilir.

10-)Koruma bölge kurulunca alanda genel sondaj kararı alınabilir.

11-)Taşınmazların vasıfları ve alanın özelliği dikkate alınarak tarımsal faaliyetler ve ağaçlandırma yapılabilir.

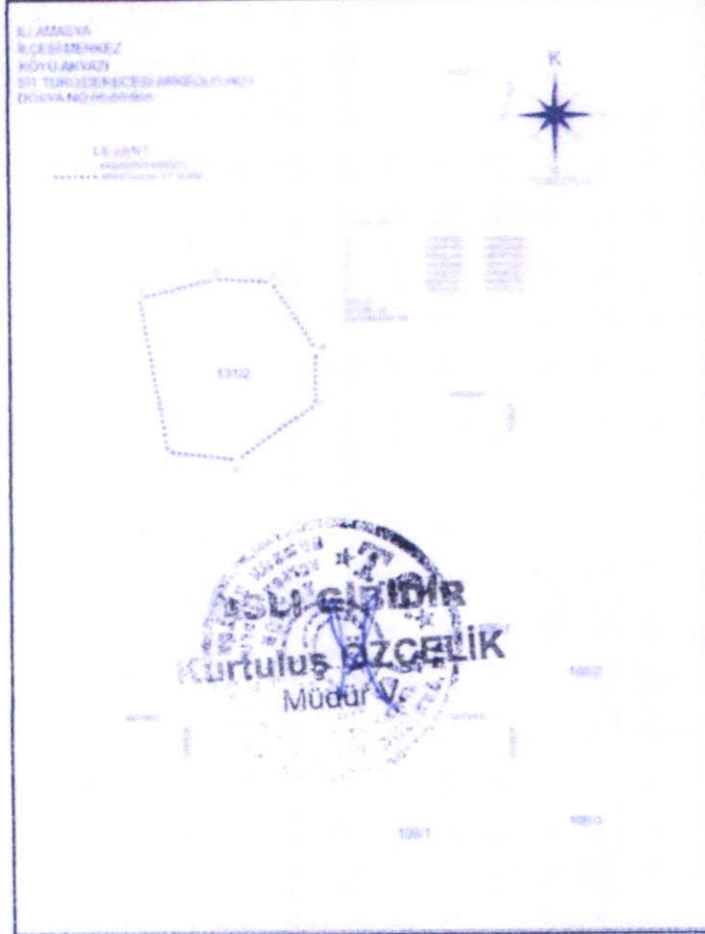
12-)Belediyeler, valilikler ve ilgili kurumlarca III. derece arkeolojik sit alanının bütününe yönelik üç yıl içinde koruma amaçlı imar planının hazırlanarak Koruma Bölge Kuruluna sunulması zorunludur.


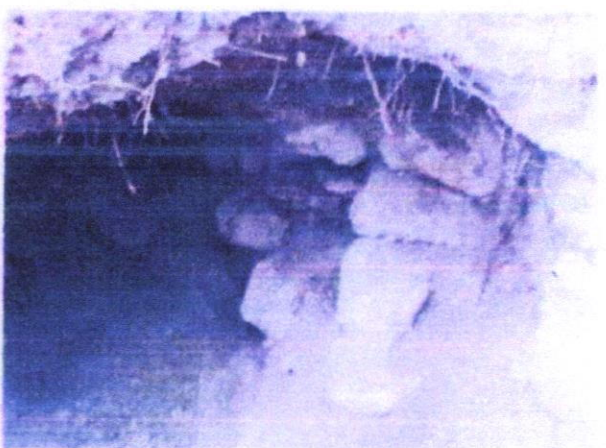

13-)Geçiş dönemi koruma esasları ve kullanma şartlarında belirtilmeyen konularda Samsun Kültür Varlıklarını Koruma Bölge Kurulu kararı doğrultusunda uygulama yapılacaktır.

ASLI GİBİDİR

AVRUPA KONSEYİ DOĞAL VE KÜLTÜREL VARLIKLARI KORUMA EVERTERİ		D. K. V. K. E.		ENVANTER NO	
TÜRKİYE		KÜLTÜR VARLIKLARI VE MÜZELER GENEL MÜDÜRLÜĞÜ		HARİTA NO	
İLİ : AMASYA	İLÇESİ : MERKEZ	MAHALLE - KÖY VEYA MEVKİİ : AKYAZI KÖYÜ, MUSAKÖYBAŞI MEVKİİ	KADASTRO PAFTA :	ADA	PARSEL
ADI : TUNÇ ÇAĞI YERLEŞİM VE NEKROPOL ALANI				131	2
<p>GENEL TANIM : Amasya İli, Merkez, Akyazı Köyü, Musaköybaşı Mevkiinde, Maliye hazinesine 131 ada, 2 parselde, kaçak kazı yapılan ormanlık tepede yer almaktadır. Tepenin üst kısmında yer alan kaçak kazı çukuru içerisinde moloz taşlardan kuru duvar şeklinde örülmüş duvar dokusuna rastlanmış, çukurun derin olması nedeniyle inilerek detaylı incelemesi yapılamamıştır. Yine kaçak kazı alanından çıkarılarak çukur dışına yığılan atık toprak içerisinde çok sayıda Tunç Çağına ait pişmiş toprak kap parçalarına rastlanmış olup bunların bazısının kaçak kazıda tahrip edilen aynı pithosa ait parçalar olduğu görülmüştür. Yine kaçak kazı çukurunun etrafında seramik kap parçalarına da rastlanmıştır. Ancak küçük bir tepe şeklindeki kaçak kazı alanının yakın çevresi dışında kalan kısımlarda, ormanlık/çalılık yoğun bitki örtüsüyle kaplı olmasından dolayı yüzeyde başka herhangi bir kültür varlığı tespiti yapılamamıştır. Söz konusu alanda küçük çaplı Tunç Çağına ait bir yerleşim ve nekropol alanı bulunduğu kanaatine varılmıştır.</p>					
ŞİMDİKİ TEHLİKELER : -					
ŞİMDİKİ DURUM :					
SIT POTANSİYELİ : III. derece arkeolojik sit alanı			KORUMA DERECESİ: III.der. arkeolojiksit		
ŞİMDİKİ KORUMA :			HAZIRLAYANLAR: 24.02.2023		
ÖNERİLEN KORUMA : III. derece arkeolojik sit alanı			İpek KARAMAN: Arkeolog <i>[Signature]</i>		
YAYIN DİZİSİ :			Fatih AYGÜL: Mimar <i>[Signature]</i>		
GÖZLEMLER :			KONTROL EDEN: 24.02.2023		
UYGUN BULUNDU			Kurtuluş ÖZÇELİK: Müdür <i>[Signature]</i>		
Samsun Kültür Varlıklarını			KORUMA KURULU KARARLARI		
Koruma Bölge Kurulu			REVİZYON		
28.04.2023 gün ve 3390... sayılı karar ekidir.			KORUMA KURULU ONAYI		

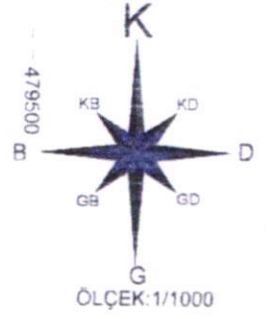
HARİTALAR, FOTOĞRAFLARI





İLİ:AMASYA
İLÇESİ:MERKEZ
KÖYÜ:AKYAZI
SİT TÜRÜ/DERECESİ:ARKEOLOJİK/3
DOSYA NO:05-00/968

4480100

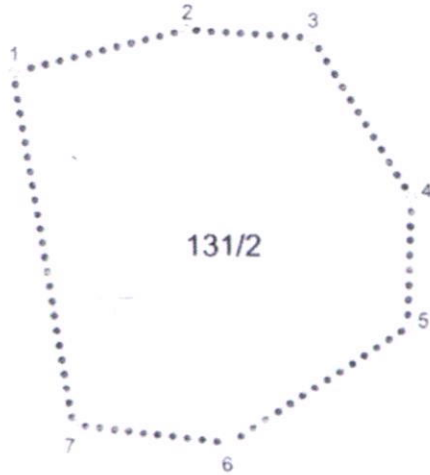


LEJANT

— KADASTRO PARSELI
..... ARKEOLOJİK SİT ALANI

Nokta No	Y	X
1	479386 000	4480030 651
2	479409 453	4480036 429
3	479426 448	4480035 410
4	479440 044	4480013 996
5	479439 704	4479996 321
6	479415 911	4479980 346
7	479394 497	4479982 725

D.G.:3
D.O.M.:36
DATUM:ITRF96



4480000

479500

BAŞKAN
Prof. Dr. Ahmet Ali BAYHAN

BAŞKAN YARDIMCISI
Prof. Dr. Vedat KELEŞ

ÜYE
Hakan KARADUMAN

ÜYE
Belkis DÖNMEZ

ÜYE
Ayşe Ümmühan FİDAN ARGAN

ÜYE
Oğuz AKDOĞAN

ÜYE
Barış HAN

UYGUN BULGULAR
Samsun Kültür Varlıklarını
Koruma Bölgesi Kurulu
28.04.2023... 9300...
sayılı karar ile...

108/1

108/2

4479900

4479900

479500

ASLI GİBİDİR
Kurtuluş ÖZÇELİK
Müdür V.

109/1

108/3