

T.C.
KÜLTÜR VE TURİZM BAKANLIĞI
ESKİŞEHİR KÜLTÜR VARLIKLARINI KORUMA BÖLGE KURULU

KARAR

Toplantı Tarih ve no: 24.05.2023 - 437
Karar Tarih ve no : 24.05.2023 - 11643

Toplantı Yeri
ESKİŞEHİR

Eskişehir ili, Seyitgazi ilçesi, Değişören Mahallesinde yer alan Tejürün Höyük I.(Bir) Derece Arkeolojik Sit alanının tescilli koordinatlardan farklı yerde bulunması nedeniyle sınırlarının güncellenmesine esas hazırlanan bilgi ve belgelerin değerlendirilmesi konusunda Kurul Müdürlüğünün 08.03.2023 tarih ve 3553558 sayılı yazısı, Kurul Müdürlüğü uzmanlarının 08.03.2023 tarih ve 1931479 sayılı raporu, konuyla ilgili faaliyeti etkilenen Kurum ve Kuruluşların görüşlerinin iletiildiği yazılar, Maden ve Petrol İşleri Genel Müdürlüğünün (Özel Alanlar ve Harita Dairesi Başkanlığı) 17.03.2023 tarih ve 2023131767 sayılı yazısı, Eskişehir Kadastro Müdürlüğünün 04.04.2023 tarih ve 8387158 sayılı sit sınırlarının kadastral krokiye aktarıldığı yazısı, Kurul Müdürlüğü Uzmanlarının 23.05.2023 tarih ve 2063336 sayılı dosya inceleme raporu okundu, koordinatlı sit sınırı krokisi, tescil fişi, sit sınırlarının aktarıldığı kadastral krokisi, fotoğrafları ve dosyası incelendi, yapılan görüşmeler sonucunda;

Eskişehir ili, Seyitgazi ilçesi, Değişören Mahallesinde yer alan, 27.08.2012 tarih ve 772 sayılı Kararımız ile tescilli Tejürün Höyük I.(Bir) Derece Arkeolojik Siti sınırlarının ekli krokiler doğrultusunda güncellenmesine, hazırlanan tescil fişi, koordinatlı sit sınırı krokisi ve sit sınırlarının aktarıldığı kadastral krokisinin uygun olduğuna; söz konusu alanda Kültür ve Tabiat Varlıklarını Koruma Yüksek Kurulu'nun Arkeolojik Sitler, Koruma ve Kullanma Koşulları'na ilişkin 05.11.1999 tarih ve 658 sayılı İlke Kararı'nın ilgili hükümlerinin geçerli olduğuna ve bu hükümlerin geçiş dönemi koruma esasları ve kullanma şartları olarak belirlenmesine, alanda kolluk kuvvetlerince gerekli güvenlik önlemlerinin alınmasına ve sit sınırları içerisinde kurulumuzdan izinsiz herhangi bir fiziki ve inşai müdahalede bulunulmamasına karar verildi.

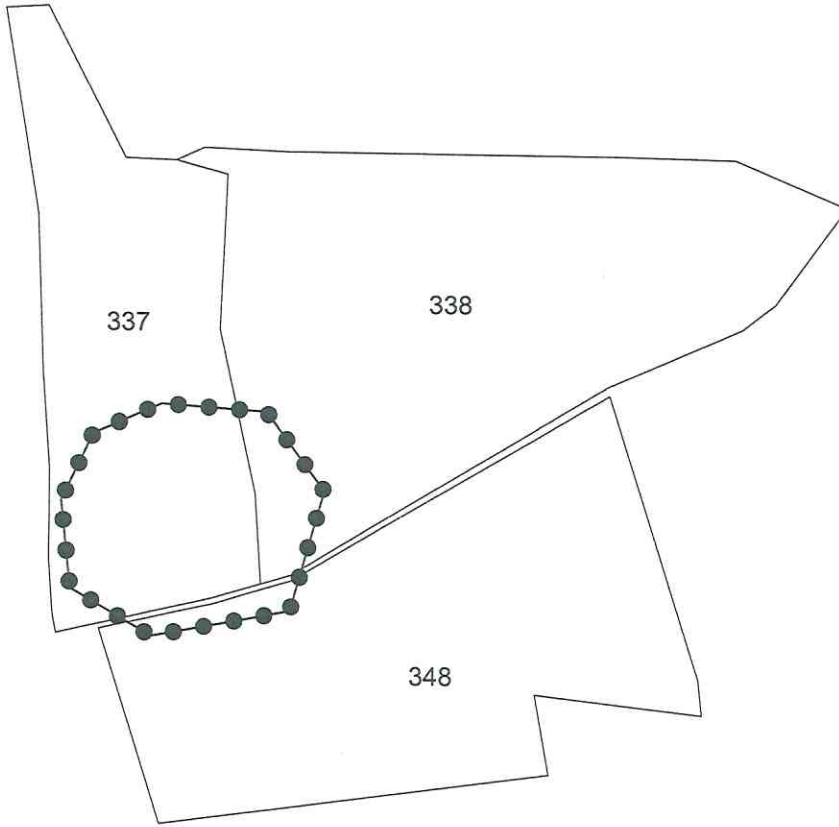
TEJÜRÜN HÖYÜK - I.(BİR) DER. ARK. SİT

İL: ESKİŞEHİR

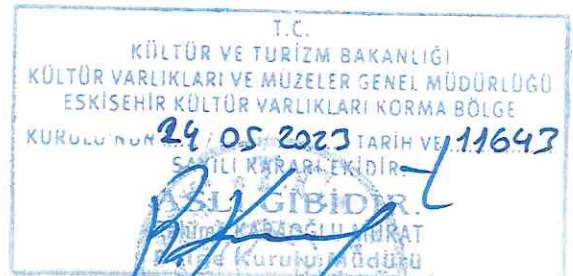
İLÇE: SEYİTGAZİ

MAHALLE: DEĞİŞÖREN

SİT SINIRI: ●●●●●●●●●●



Not: Eskişehir Kadastro Müd.'nün 04.04.2023 - 8387158 sayılı yazısı eki veriden üretilmiştir.



KOORDINATLI ARKEOLOJİK SİT SINIRI KROKİSİ



İl	: Eskişehir
İlçe	: Seyitgazi
Mah.	: Değişören
Pafta	: I25-D3
Adı	: Tejrün Höyük
Tür/Derece	: I.(Bir) Der. Arkeolojik Sit
Ölçek	: 1/Kroki
—●—	: I. (Bir) Der. Ark. Sit Sınırı

I.(Bir) Derece Sit Sınırı
Koordinat Listesi

ED50-6° DOM33

Nokta No	Y	X
1	300382.23	4384591.82
2	300438.46	4384585.64
3	300468.15	4384542.53
4	300447.48	4384478.75
5	300372.55	4384467.31
6	300330.39	4384494.02
7	300327.19	4384541.41
8	300345.35	4384576.78

ED50-3° DOM30


Nokta No	Y	X
1	558042.36	4383982.15
2	558098.76	4383978.05
3	558129.87	4383935.97
4	558111.32	4383871.53
5	558036.84	4383867.60
6	557993.81	4383882.89
7	557988.03	4383930.14
8	558009.00	4383966.10

KÜLTÜR VE TURİZM BAKANLIĞI GENEL MÜDÜRLÜĞÜ
KÜLTÜR VARLIKLARI VE MÜZELER GENEL MÜDÜRLÜĞÜ
Eskişehir Kültür Varlıkları Koruma Bölge

24.05.2023 TARİHİ VE 11643

SAĞLIK BAKANLIĞI
MÜHÜRÜ
MURAT
MURAT

AVRUPA KONSEYİ	KÜLTÜREL VARLIKLARI KORUMA ENVANTERİ K.V.K.E		SİT	ENVANTER NO:	
TÜRKİYE	ESKİŞEHİR KÜLTÜR VARLIKLARINI KORUMA BÖLGE KURULU			HARİTA NO:	
İli: Eskişehir	İlçesi: Seyitgazi	Köyleri: Değişören	Pafta:	Ada:	Parsel:
Adı:	Tejürün Höyük				
Genel Tanım: Eskişehir ili, Seyitgazi İlçesi, Değişören Köyünün yaklaşık 3 km kuzeyinde Tejüren Mevkiinde bulunmakta olup, günümüzde tarım amaçlı olarak kullanılmaktadır. Söz konusu höyük yaklaşık 80 metre çapında, 15 metre yüksekliğindedir. Muhtemelen Tunç Çağında yoğun olarak iskan edilmiş ayrıca Roma Dönemine ait seramik parçalarında gözlemlenmiştir.					
Koruma Şimdiki Tehlikeler: Herhangi bir koruma yoktur. İnsan erozyonu.					
Şimdiki Durum: Değişören Köyünün yaklaşık 3 km kuzeyinde tarla vasfındaki alanlarda yer almaktadır.			Koruma Derecesi: I. (Bir) Derece Arkeolojik Sit		
Sit Potansiyeli: Yüzey araştırması yapılabilir.			HAZIRLAYANLAR : TARİH: 24.05.2023 C. Baykal AYDINBEK Arkeolog		
Şimdiki Koruma: Herhangi bir koruma yoktur.			Cengiz ATAŞCI Harita Mühendisi		
Önerilen Koruma: Tescilinden sonra kolluk kuvvetlerine ve muhtarlığına ilan yapılması.			KONTROL EDEN: Rahime KAHRAOĞLU MURAT Bölge Kurulu Müdürü		
Yayın Dizisi:			REVİZYON: GEEAYK ONAYI: Kurul İsmi: Kurul Karar Tarihi: Kurul Karar No:		
Gözlemler:		Kurul İsmi: Kurul Karar Tarihi: Kurul Karar No:			



T.C.
KÜLTÜR VE TURİZM BAKANLIĞI
KÜLTÜR VARLIKLARI VE MÜZELER GENEL MÜDÜRLÜĞÜ
ESKİŞEHİR KÜLTÜR VARLIKLARI KORUMA BÖLGE
KURULU KARAR NO: 24.05.2023 TARİH VE 1164.3
SAYILI KARARLEKİDİR.
ASLİĞİDİR
Rahime KAHRAOĞLU MURAT

2011/12/21 11:34

2011/12/21 11:29

2011/12/21 11:32