

T.C.
KÜLTÜR VE TURİZM BAKANLIĞI
EDİRNE KÜLTÜR VARLIKLARINI
KORUMA BÖLGE KURULU
K A R A R

Toplantı Tarihi-No : 29.05.2023 - 425
Karar Tarihi ve No : 29.05.2023 - 9327

Toplantı Yeri
EDİRNE

Edirne, İli, Enez İlçesi, Gaziömerbey Mahallesi ve Yenice Köyü sınırları içerisinde muhtelif taşınmazlarda ve tapulama harici alanlarda Dr. Öğr. Üyesi Gülnur KURAP başkanlığındaki bir ekip tarafından “Enez Yüzey Araştırması” konusunda 2022 yılında gerçekleştirilen yüzey araştırması sonuç raporuyla tespiti yapılan alanların tescilinin değerlendirildiği Kurulumuzun 27.02.2023 tarihli ve 9120 sayılı “Küçükova A Tepesi Yerleşimi, Küçükova B Yerleşimi, Küçükova C Yerleşimi, Dolupınar Yerleşimi, Küçükova-Üçyolağzı Yerleşimi alanlarının 2863 sayılı yasanın 6.maddesi ile ilgili Yönetmeliğin 4.maddesi kapsamında 3.derece arkeolojik sit alanları olarak tescili için tescil evraklarının hazırlanarak Kurulumuza sunulmasına” dair kararı doğrultusunda 2863 sayılı yasanın 6.maddesi ile ilgili Yönetmeliğin 4.maddesi kapsamında kurum görüşleri talepli Edirne Kültür Varlıklarını Koruma Bölge Kurulu Müdürlüğü’nün 23.03.2023 tarihli ve 3605711 sayılı yazısı, Edirne İl Kültür ve Turizm Müdürlüğü, Kültür Varlıkları ve Müzeler Bürosu’nun 29.03.2023 tarihli ve 3628958 sayılı yazısı ve ekleri, Edirne İl Özel İdaresi, Yol ve Ulaşım Hizmetleri Müdürlüğü’nün 12.04.2023 tarihli ve 45864 sayılı yazısı, Edirne İl Özel İdaresi, Yazı İşleri Müdürlüğü’nün 14.04.2023 tarihli ve 46103 sayılı yazısı, Devlet Su İşleri Genel Müdürlüğü, 11.Bölge Müdürlüğü’nün 23.05.2023 tarihli ve 3451519 sayılı yazısı, uzmanın 26.05.2023 tarihli ve 2072502 sayılı raporu okundu, dosyası incelendi, yapılan görüşmeler sonucunda;

Edirne, İli, Enez İlçesi, Gaziömerbey Mahallesi ve Yenice Köyü sınırları içerisinde muhtelif taşınmazlarda ve tapulama harici alanlarda Dr. Öğr. Üyesi Gülnur KURAP başkanlığındaki bir ekip tarafından “Enez Yüzey Araştırması” konusunda 2022 yılında gerçekleştirilen yüzey araştırması sonuç raporuyla tespiti yapılan alanların tescilinin değerlendirildiği Kurulumuzun 27.02.2023 tarihli ve 9120 sayılı kararı gereği Küçükova A Tepesi Yerleşimi, Küçükova B Yerleşimi, Küçükova C Yerleşimi, Dolupınar Yerleşimi, Küçükova-Üçyolağzı Yerleşimi alanlarının; 2863 sayılı yasanın 6.ve 7.maddeleri ile ilgili Yönetmeliğin 3.ve 4.maddeleri kapsamında 3.derece arkeolojik sit alanı olarak tescil edilmelerinin uygun olduğuna, söz konusu alanlara ilişkin koruma amaçlı imar planı hazırlanıncaya kadar 2863 sayılı Kanunun 17.maddesi ile Koruma Yüksek Kurulu 05.11.1999 tarihli ve 658 sayılı ilke kararı kapsamında geçiş dönemi yapılanma koşulları ve koruma esaslarının; söz konusu alanlarda kalan taşınmazlarda yapılacak her türlü inşai ve fiziki müdahale öncesinde (altyapı, sondaj, yeni yapı projesi, imar uygulamalar vs.) Kurulumuzdan izin alınması şeklinde belirlenmesine karar verildi.

ASLI GİBİDİR

AVRUPA KONSEYİ	KÜLTÜREL VARLIKLARI KORUMA ENVANTERİ K.V.K.E		SİT	ENVANTER NO :
TÜRKİYE				HARİTA NO:
İLİ :Edirne	İLÇESİ : Enez	MAHALLE KÖY : Yenice VEYA MEVKİ : Küçükova-Üçyolağzı	KADASTRO: PAFTA: 2-7 Harici Alan	ADA: PARSEL: Tapulama
ADI: Küçükova-Üçyolağzı Yerleşimi 3.Derece Arkeolojik Sit Alanı	TÜRÜ: Eski Yerleşim	DÖNEMİ:		

GENEL TANIMI:
Mevcutta yol olarak kullanılan tapulama harici alan-yükselti ile çevresinde çok sayıda amphora parçası, çatı kiremidi parçası, seramik parçalarının tespit edilmiş olup, alanda anakayanın profil oluşturacak şekilde taşlandığı iki bölgenin olduğu, bunlardan birincisinin 10-15cm derinliğinde ve 2m uzunluğunda, ikincisinin ise 10-15cm derinliğinde ve 1m uzunluğunda olduğu tespit edilmiştir.




ŞİMDİKİ TEHLİKELER:
Kaçak kazılar.

ŞİMDİKİ DURUMU:
Yol olarak kullanılmaktadır.

SİT POTANSİYELİ:	KORUMA DERECESİ:
3. Derece Arkeolojik Sit	3

ÖNERİLEN KORUMA:
"3. Derece Arkeolojik Sit Alanı" olarak koordinatlı sınırları itibariyle tescil edilmesi gerekmektedir. Bölgedeki güvenlik birimleri tarafından izlenmesi. Koruma sınırı içerisinde tarım, madencilik ve kaçak kazı faaliyetlerinin engellenmesi gerekmektedir.

GÖZLEMLER:
Enez-Keşan Karayolunun yaklaşık 850 güneyinde, Yenice Köyün ise yaklaşık 1.5km güneybatısında yer almaktadır. Alanın çevre araziye göre yüksek bir topografik özelliğe sahip olup, alan Hocaçeşme Höyüğü ile sahil arasında bulunan eski kadastral yol üzerinde yer almaktadır.

VAZİYET PLANI	FOTOĞRAF
 <p>KÜÇÜKOVA ÜÇYOLAĞZI TAPULAMA HARİCİ ALAN</p> <p>E.K.V.K. Kurulunun <u>29.05.2023</u> Tarih ve <u>9327</u> sayılı karar ekidir.</p>	  

COORDİNATLAR :	FOTOĞRAF ÇEKİM TARİHİ : 17.02.2023
HAZIRLAYANLAR :	EKLER: UYGUNDUR
Biröl HASANBAT Hakan ERDEN	Sanat Tarihçi Harita Mühendisi
YAYIN DİZİNİ	KONTROL EDEN: Yusuf ŞAMİLOĞLU, Müdür
	RAPOR Var
	FOTOĞRAF Var
	HARİTA Var
	KROKİ Var
	REVİZYON:
	KURUL KARARLARI:

T.C.
KÜLTÜR VE TURİZM BAKANLIĞI
EDİRNE KÜLTÜR VARLIKLARINI
KORUMA BÖLGE KURULU

Yusuf ŞAMİLOĞLU
Müdür

AVRUPA KONSEYİ	KÜLTÜREL VARLIKLARI KORUMA ENVANTERİ K.V.K.E		SIT	ENVANTER NO :
TÜRKİYE				HARITA NO:
İLİ :Edirne	İLÇESİ : Enez	MAHALLE KÖY : Yenice VEYA MEVKİ : Küçükova	KADASTRO: PAFTA: 7 ADA: PARSEL: 2245-2259- 2260 ile Tapulama Harici Alanlar	
ADI: Küçükova C Tepesi Yerleşimi 3.Derece Arkeolojik Sit Alanı	TÜRÜ: Eski Yerleşim	DÖNEMİ:		

GENEL TANIMI:
Alanın kuzeyinde bulunan tapulama harici alanı kaplayan yükseltinin höyük benzeri görünüme sahip olduğu, yükseltinin eteklerinde ve tepe noktada çok sayıda işlenmiş yapı taşı ile seyrek olarak büyük kaplara ait seramik parçalarının tespit edilmiş olup, alandaki ana kayanın yer yer traşlandığı, dairesel ve dikdörtgen biçimli oyukların ahşap yapıların dikmelerinin için açılmış olabileceği düşünülmektedir.

ŞİMDİKİ TEHLİKELER:
Tarım faaliyetleri ve olası kaçak kazılar.

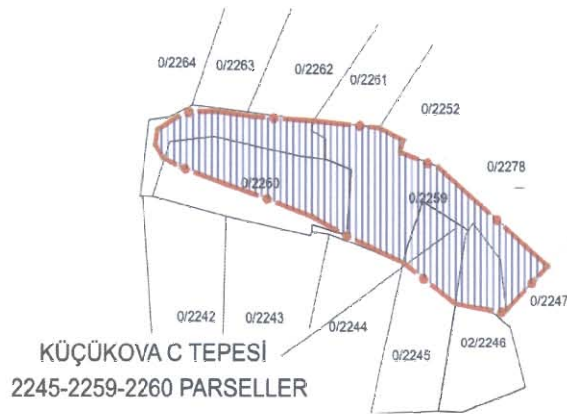
ŞİMDİKİ DURUMU:
Tarla olarak kullanılmaktadır.

SIT POTANSİYELİ:	KORUMA DERECESİ:
3. Derece Arkeolojik Sit	3

ÖNERİLEN KORUMA:
"3. Derece Arkeolojik Sit Alanı" olarak koordinatlı sınırları itibarıyla tescil edilmesi gerekmektedir. Bölgedeki güvenlik birimleri tarafından izlenmesi. Koruma sınırı içerisinde tarım, madencilik ve kaçak kazı faaliyetlerinin engellenmesi gerekmektedir.

GÖZLEMLER:
Enez-Keşan Karayolunun yaklaşık 340 güneyinde, Yenice Köyü ise yaklaşık 1.7km batısında yer almaktadır. Alanın kuzey ve güneyinde tarımsal faaliyet yapılmaktadır.

VAZİYET PLANI **FOTOĞRAF**



E.K.V.K. Kurulunun 29.05.2023
Tarih ve 9327 sayılı karar ekidir.



KOORDİNATLAR : **FOTOĞRAF ÇEKİM TARİHİ : 17.02.2023**

HAZIRLAYANLAR : **EKİM** **UYGUNDUR**

BİROL HASANBAT Sanat Tarihçi **KONTROL EDEN:**
HAKAN ERDEN Harita Mühendisi **Yusuf SAMİLOĞLU**
Müdür

YAYIN DİZİNİ **RAPOR** Var
FOTOĞRAF Var
HARITA Var
KROKİ Var
KURUL ONAYI NO:

REVİZYON:
KURUL KARARLARI

KÜLTÜR VE TURİZM BAKANLIĞI
EDİRNE KÜLTÜR VARLIKLARINI
KORUMA BÖLGE KURULU

Yusuf SAMİLOĞLU
Müdür

AVRUPA KONSEYİ	KÜLTÜREL VARLIKLARI KORUMA ENVANTERİ K.V.K.E		SİT	ENVANTER NO :
TÜRKİYE				HARİTA NO:
İLİ :Edirne	İLÇESİ : Enez	MAHALLE KÖY : Yenice VEYA MEVKİ : Küçükova	KADASTRO: PAFTA: 7 ADA: PARSEL: 2055-2057- 2058-2059 ile Tapulama Harici Alan	
ADI: Küçükova B Tepesi Yerleşimi 3.Derece Arkeolojik Sit Alanı	TÜRÜ: Eski Yerleşim	DÖNEMİ: Hellenistik ve Erken Roma		

GENEL TANIMI:

Alanın merkezinde yer alan tapulama harici alanı kapsayan yükseltide çatı kiremit parçaları ile çok sayıda seramik parçasının tespit edilmiş, seramik yoğunluğunun 2057 parselde artmakta olup, alanda çok sayıda çanak-çömlek ve amphora parçasının ile az yoğunlukta yoğunlukta seramik tespit edilmiştir.

ŞİMDİKİ TEHLİKELER:

Tarım faaliyetleri ve olası kaçak kazılar.

ŞİMDİKİ DURUMU:

Tarla olarak kullanılmaktadır.

SİT POTANSİYELİ:

3. Derece Arkeolojik Sit

KORUMA DEREJESİ:

3

ÖNERİLEN KORUMA:

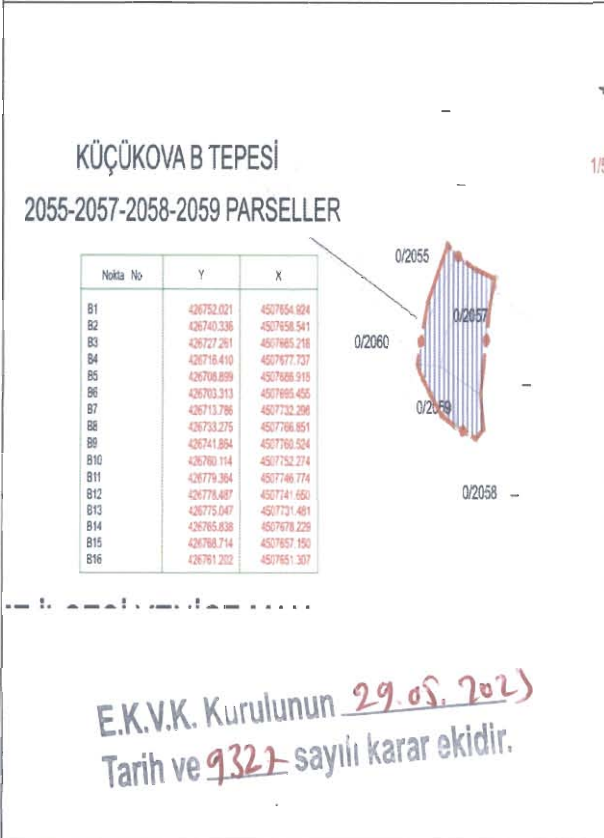
"3. Derece Arkeolojik Sit Alanı" olarak koordinatlı sınırları itibarıyla tescil edilmesi gerekmektedir. Bölgedeki güvenlik birimleri tarafından izlenmesi. Koruma sınırı içerisinde tarım, madencilik ve kaçak kazı faaliyetlerinin engellenmesi gerekmektedir.

GÖZLEMLER:

Enez-Keşan Karayolunun yaklaşık 450 güneyinde, Yenice Köyün ise yaklaşık 1.3km batısında yer almaktadır. Alanın batısında kadastral tarla yolu geçmektedir.

VAZİYET PLANI

FOTOĞRAF



E.K.V.K. Kurulunun 29.05.2023
Tarih ve 9.327 sayılı karar ekidir.

KOORDİNATLAR :

FOTOĞRAF ÇEKİM TARİHİ : 17.02.2023

HAZIRLAYANLAR :

EKLER:

UYGUNDUR

KONTROL EDEN:

Yusuf SAMİLOĞLU
Müdür

Biröl HASANBAT

Sanat Tarihçi

Hakan ERDEN

Harita Mühendisi

RAPOR

Var

FOTOĞRAF

Var

HARİTA

Var

KROKİ

Var

KURUL ONAYI NO:

YAYIN DİZİNİ

REVİZYON:

KURUL KARARLARI:

T.C.
KÜLTÜR VE TURİZM BAKANLIĞI
EDİRNE KÜLTÜR VARLIKLARINI
KORUMA BÖLGE KURULU

Yusuf SAMİLOĞLU
Müdür

AVRUPA KONSEYİ	KÜLTÜREL VARLIKLARI KORUMA ENVANTERİ K.V.K.E		SİT	ENVANTER NO :
TÜRKİYE				HARİTA NO:
İLİ :Edirne	İLÇESİ : Enez	MAHALLE KÖY : Yenice VEYA MEVKİ : Küçükova	KADASTRO: PAFTA: 7 ADA: PARSEL: 2045-2048- 2050 ile Tapulama Harici Alan	
ADI: Küçükova A Tepesi Yerleşimi 3.Derece Arkeolojik Sit Alanı	TÜRÜ: Eski Yerleşim	DÖNEMİ:		

GENEL TANIMI:

Zemin üzerine işlenmiş işlik veya ritüel amaçlı oluşturulduğu düşünülen 2 adet dairesel planlı oyuk tespit edilmiş olup, birinci oyuk 20cm derinliğinde ve 1,2x1,3m boyutlarında,, ikinci oyuk ise 20cm derinliğinde 1x1,1m boyutlarındadır. Alanda çok seyrek yoğunlukta kaba seramik parçalarının olduğu, alandaki bulguların tarihlendirmeye olanak vermediği ve alanda işlenmiş mermer yapı parçaları tespit edilmiştir.

ŞİMDİKİ TEHLİKELER:

Tarım faaliyetleri ve olası kaçak kazılar.

ŞİMDİKİ DURUMU:

Tarıla olarak kullanılmaktadır.

SİT POTANSİYELİ:

3. Derece Arkeolojik Sit

KORUMA DEREJESİ:

3

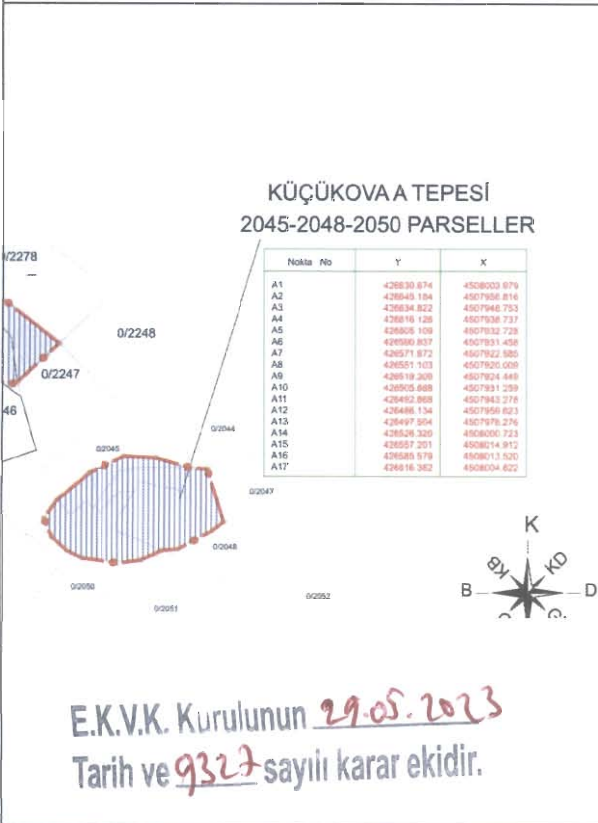
ÖNERİLEN KORUMA:

"3. Derece Arkeolojik Sit Alanı" olarak koordinatlı sınırları itibariyle tescil edilmesi gerekmektedir. Bölgedeki güvenlik birimleri tarafından izlenmesi. Koruma sınırı içerisinde tarım, madencilik ve kaçak kazı faaliyetlerinin engellenmesi gerekmektedir.

GÖZLEMLER:

Enez-Keşan Karayolunun yaklaşık 300m güneyinde, Yenice Köyün ise yaklaşık 1.5km batısında yer almaktadır. Hafif eğimli bir arazi yapısına sahip alandır.

VAZİYET PLANI



FOTOĞRAF



KOORDİNATLAR :

FOTOĞRAF ÇEKİM TARİHİ : 17.02.2023

HAZIRLAYANLAR :

EKLER:

KONTROL EDEN:

Yusuf SAMİİ OĞLU

Müdür

Biröl HASANBAT
Hakan ERDEN

Sanat Tarihçi
Harita Mühendisi

[Handwritten signature]

UYGUNDUR

RAPOR

Var

FOTOĞRAF

Var

HARİTA

Var

KRÖKİ

Var

YAYIN DİZİNİ

T.C.

KÜLTÜR VE TURİZM BAKANLIĞI

**EDİRNE KÜLTÜR VARLIKLARINI
KORUMA BÖLGE KURULU**

[Handwritten signature]
Yusuf SAMİİ OĞLU
Müdür

[Handwritten signature]
KURUL ONAYI NO:
[Handwritten signature]
REVİZYON:
[Handwritten signature]
KURUL KARARLARI:

AVRUPA KONSEYİ	KÜLTÜREL VARLIKLARI KORUMA ENVANTERİ K.V.K.E		SİT	ENVANTER NO :
TÜRKİYE				HARİTA NO:
İLİ :Edirne	İLÇESİ : Enez	MAHALLE KÖY : Gaziömerbey VEYA MEVKİ : Dolupınar	KADASTRO: PAFTA: G16-D03-D03-4 ADA: 40 PARSEL: 34-38-39-43	
ADI: Dolupınar Yerleşimi 3.Derece Arkeolojik Sit Alanı		TÜRÜ: Eski Yerleşim	DÖNEMİ:	

GENEL TANIMI:
Dolupınar Mevkii, 40 ada 34-38-39-43 parselleri kapsayan bir yükselti olup, taşınmazların batısında iki adet işlenmiş taş blok ve aralarında çatı kiremit parçalarının da olduğu tarihlendirmeye olanak vermeyen oldukça yoğun kaba seramik parçalarının tespit edilmiştir. Profilli taş bloklardan birincisinin 15cm yüksekliğinde ve 25x40cm boyutlarında, ikincisinin ise 15cm yüksekliğinde ve 70x59cm boyutlarında olduğu, 40 ada 43 parselin kuzey sınırlarında 12cm yüksekliğinde ve 27x45cm boyutlarında profilli mermer blok parçasının tespit edilmiştir.

ŞİMDİKİ TEHLİKELER:
Tarımsal faaliyetler ve kaçak kazılar.

ŞİMDİKİ DURUMU:
Tarla olarak kullanılmaktadır.

SİT POTANSİYELİ:	KORUMA DERECESESİ:
3. Derece Arkeolojik Sit	3

ÖNERİLEN KORUMA:
"3. Derece Arkeolojik Sit Alanı" olarak koordinatlı sınırları itibarıyla tescil edilmesi gerekmektedir. Bölgedeki güvenlik birimleri tarafından izlenmesi. Koruma sınırı içerisinde tarım, madencilik ve kaçak kazı faaliyetlerinin engellenmesi gerekmektedir.

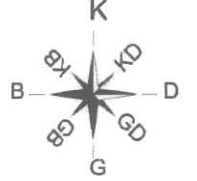
GÖZLEMLER:
Enez-Keşan Karayolunun yaklaşık 700 güneyinde yer alan alanın kuzeyinde Enez Toki toplu konutları yer almaktadır. Alan Enez ilçe merkezinin kuş uçuşu yaklaşık 3.5km güneydoğusunda yer almaktadır.

VAZİYET PLANI	FOTOĞRAF
<p>EDİRNE İLİ ENEZ İLÇESİ GAZİÖMERBEY MAH. DOLUPINAR YERLEŞİMİ 3. DERECE ARK SİT ALANI 40 ADA 34-38-39-43 PARSELLER</p> <p>E.K.V.K. Kurulunun 29.05.2023 Tarih ve 9327 sayılı karar ekidir.</p>	

KOORDİNATLAR :	FOTOĞRAF ÇEKİM TARİHİ : 17.02.2023
HAZIRLAYANLAR :	EKLER: UYGUNDUR
Bırol HASANBAT Hakan ERDEN	RAPOR Var FOTOĞRAF Var HARİTA Var KROKİ Var
Sanat Tarihçi Harita Mühendisi	KONTROL EDEN: Yusuf SAMILOĞLU Müdür
YAYIN DİZİNİ	REVİZYON:
T.C. KÜLTÜR VE TURİZM BAKANLIĞI EDİRNE KÜLTÜR VARLIKLARINI KORUMA BÖLGE KURULU	KURUL KARARLARI:

KÜÇÜKOVA A TEPESİ
2045-2048-2050 PARSELLER

Nokta No	Y	X
A1	426630.674	4508003.979
A2	426646.184	4507966.816
A3	426634.822	4507948.753
A4	426616.126	4507936.737
A5	426605.109	4507932.728
A6	426590.937	4507931.458
A7	426571.872	4507922.585
A8	426551.103	4507920.009
A9	426519.309	4507924.449
A10	426505.688	4507931.259
A11	426492.868	4507943.278
A12	426486.134	4507959.623
A13	426497.504	4507976.276
A14	426526.320	4508000.723
A15	426557.201	4508014.912
A16	426585.579	4508013.520
A17	426616.382	4508004.822



1/5000 ÖLÇEK

KÜÇÜKOVA C TEPESİ
2245-2259-2260 PARSELLER

Nokta No	Y	X
C1	426461.955	4508080.362
C2	426455.890	4508078.132
C3	426446.830	4508080.516
C4	426417.174	4508085.328
C5	426371.072	4508116.800
C6	426320.555	4508137.387
C7	426290.889	4508151.768
C8	426251.027	4508165.523
C9	426199.414	4508181.215
C10	426174.041	4508190.161
C11	426158.441	4508197.310
C12	426151.443	4508207.179
C13	426153.113	4508218.530
C14	426169.200	4508227.553
C15	426182.554	4508232.561
C16	426203.921	4508232.896
C17	426237.640	4508228.888
C18	426291.367	4508225.533
C19	426350.024	4508220.274
C20	426371.252	4508210.987
C21	426368.266	4508202.031
C22	426402.096	4508190.422
C23	426498.732	4508114.273
C24	426487.683	4508104.062

UTM ITRF96 DATUM 3 DERECELİK

KÜÇÜKOVA B TEPESİ
2055-2057-2058-2059 PARSELLER

Nokta No	Y	X
B1	426752.021	4507854.924
B2	426740.336	4507858.541
B3	426727.261	4507865.218
B4	426716.410	4507877.737
B5	426708.899	4507886.918
B6	426703.313	4507895.455
B7	426713.786	4507732.298
B8	426733.275	4507786.851
B9	426741.864	4507760.524
B10	426760.114	4507752.274
B11	426779.364	4507746.774
B12	426778.487	4507741.650
B13	426775.047	4507731.481
B14	426765.836	4507678.229
B15	426768.714	4507657.150
B16	426761.202	4507851.307

EDİRNE İLİ ENEZ İLÇESİ YENİCE MAH.

KÜÇÜKOVA A-B-C TEPESİ YERLEŞİMİ 3. DERECE ARK.SİT ALANI

KÜÇÜKOVA ÜÇYOLAĞZI YERLEŞİMİ 3. DERECE ARK.SİT ALANI

T.C.

KÜLTÜR VE TURİZM BAKANLIĞI
EDİRNE KÜLTÜR VARLIKLARINI
KORUMA BÖLGE KURULU

[Handwritten signature]

UYGUNDUR

[Red circular stamp]
[Handwritten signature]
Yusuf SAMİLOĞLU
Müdür

KÜÇÜKOVA ÜÇYOLAĞZI
TAPULAMA HARİCİ ALAN

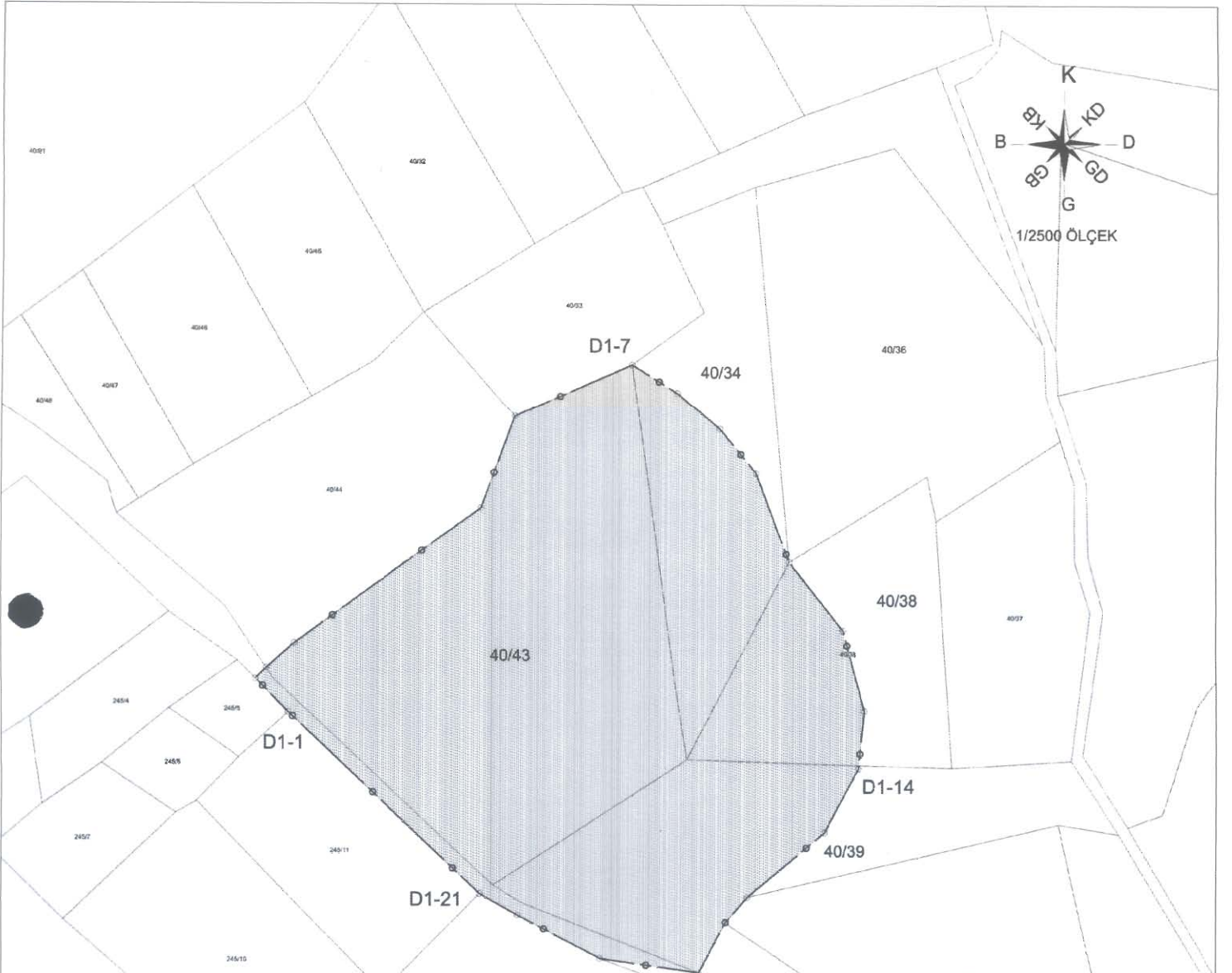
Nokta No	Y	X
Ü1	426491.153	4507306.177
Ü2	426503.804	4507326.858
Ü3	426514.395	4507330.932
Ü4	426517.406	4507328.499
Ü5	426540.094	4507336.268
Ü6	426563.189	4507349.776
Ü7	426572.174	4507355.756
Ü8	426562.497	4507363.488
Ü9	426563.556	4507371.151
Ü10	426607.124	4507353.894
Ü11	426610.691	4507368.444
Ü12	426618.380	4507383.542
Ü13	426641.783	4507404.813
Ü14	426669.690	4507376.845
Ü15	426661.826	4507357.132
Ü16	426662.012	4507333.486
Ü17	426648.778	4507326.331
Ü18	426629.553	4507323.536
Ü19	426590.907	4507320.424
Ü20	426562.740	4507316.552
Ü21	426523.066	4507311.624

UTM ITRF96 DATUM 3 DERECELİK

GÖSTERİM

- TESCİL ALAN
- 3. DERECE ARK.SİT HAT
- KADASTRAL HAT

E.K.V.K. Kurulunun 29.05.2023
Tarih ve 9321 sayılı karar ekidir.



E.K.V.K. Kurulunun 29.05.2023
Tarih ve 9321 sayılı karar ekidir.

[Handwritten signatures and initials]

T.C.
KÜLTÜR VE TURİZM BAKANLIĞI
EDİRNE KÜLTÜR VARLIKLARINI
KORUMA BÖLGE KURULU

EDİRNE İLİ ENEZ İLÇESİ GAZİÖMERBEY MAH.
DOLUPINAR YERLEŞİMİ 3. DERECE ARK.SİT ALANI
40 ADA 34-38-39-43 PARSELLER

UYGUNDUR

[Handwritten signature]
Yusuf ŞAMİLOĞLU
Müdür
GÖSTERİM

Nokta No	Y	X
D1-1	424949.013	4508245.861
D1-2	424934.743	4508260.220
D1-3	424939.440	4508264.889
D1-4	424951.513	4508275.490
D1-5	425031.963	4508333.359
D1-6	425046.529	4508372.886
D1-7	425097.142	4508395.270
D1-8	425116.575	4508383.104
D1-9	425134.863	4508367.637
D1-10	425150.671	4508348.501
D1-11	425164.965	4508310.417

Nokta No	Y	X
D1-12	425188.319	4508281.317
D1-13	425197.679	4508246.997
D1-14	425195.252	4508222.384
D1-15	425180.692	4508194.997
D1-16	425147.436	4508167.246
D1-17	425137.890	4508156.256
D1-18	425126.645	4508134.644
D1-19	425083.885	4508140.746
D1-20	425048.341	4508159.319
D1-21	425031.947	4508168.500

UTM ITRF96 DATUM 3 DERECELİK

- TESCİL ALAN
- 3. DERECE ARK.SİT HAT
- KADASTRAL HAT