

**T.C.**  
**KÜLTÜR VE TURİZM BAKANLIĞI**  
**EDİRNE KÜLTÜR VARLIKLARINI**  
**KORUMA BÖLGE KURULU**  
**K A R A R**

**Toplantı Tarihi ve No : 29.05.2023 – 425**  
**Karar Tarihi ve No : 29.05.2023 – 9330**

**Toplantı Yeri**  
**EDİRNE**

Edirne İli, Keşan İlçesi, Mecidiye Köyü sınırları içinde, tapulama harici alanda kalan, memleket haritasında Ortatepe olarak gösterilen alanda tespit edilen arkeolojik kalıntıların tescil edilmesine ilişkin kurum görüşlerinin iletiildiği Edirne İl Tarım ve Orman Müdürlüğünün 03.04.2023 tarihli ve 9435022 sayılı, Edirne İl Özel İdaresi Yazı İşleri Müdürlüğünün 14.04.2023 tarihli ve 46014 sayılı, Edirne İl Kültür ve Turizm Müdürlüğünün 09.05.2023 tarihli ve 3747122 sayılı yazıları ile 26.05.2023 tarihli ve 2072814 sayılı uzman raporu okundu, dosyası incelendi, yapılan görüşmeler sonunda,

Edirne İli, Keşan İlçesi, Mecidiye Köyü sınırları içinde, tapulama harici alanda kalan Ortatepe'nin, 2863 sayılı Kanununun 6 ncı maddesi kapsamına giren özellikler taşıması nedeniyle Korunması Gerekli Taşınmaz Kültür Varlıklarının ve Sitlerin Tespit ve Tescili Hakkında Yönetmeliğin 3 üncü ve 4 üncü maddeleri doğrultusunda, ekli 1/2000 ölçekli haritada belirlenen koordinatlı sınırlar itibariyle I. derece arkeolojik sit alanı olarak tescil edilmesine,

-Koruma Yüksek Kurulunun 05.11.1999 tarihli ve 658 sayılı ilke kararında yer alan I. derece arkeolojik sit alanı hükümlerinin geçiş dönemi koruma esasları ve kullanma koşulları olarak belirlenmesine,

-Hazırlanan tescil fişinin uygun olduğuna,

-Taşınmazın tapu kütüğünün beyanlar hanesine, ekli paftaya göre I. derece arkeolojik sit alanı olduğuna dair kayıt düşülmesine,

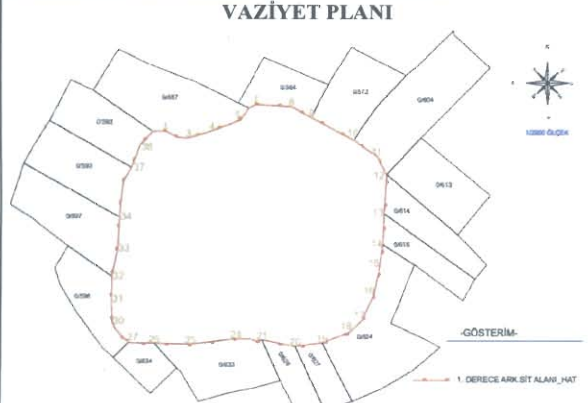


-Alanda yapılan kaçak kazıya ilişkin, Edirne İl Kültür ve Turizm Müdürlüğünün 09.05.2023 tarihli ve 3747122 sayılı yazısı ile ilgili Cumhuriyet Başsavcılığına suç duyurusunda bulunulduğu bildirildiğinden, tekrar suç duyurusunda bulunulmasına gerek olmadığına,

-Cumhuriyet Başsavcılığınca inceleme yapıldıktan sonra açılan kaçak kazı çukurlarının Müze Müdürlüğü denetiminde ilgili idaresince kapatılmasına, çukurlar kapatılana kadar geçen zamanda gerekli güvenlik önlemlerinin ilgili idaresince alınmasına,

Karar verildi.

**ASLI GİBİDİR**

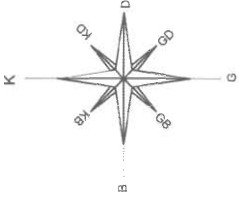
T.C.  
KÜLTÜR VE TURİZM BAKANLIĞI  
EDİRNE KÜLTÜR VARLIKLARINI  
KORUMA BÖLGE KURULU

AVRUPA KONSEYİ TÜRKİYE	KÜLTÜR VARLIKLARI KORUMA ENVANTERİ		SİT	ENVANTER NO: HARİTA NO:
İLİ: EDİRNE	İLÇESİ: KEŞAN	MAHALLE KÖY VEYA MEVKİ: MECİDİYE KÖYÜ	KADASTRO: PAFTA: - ADA: - PARSEL: -	
ADI: ORTATEPE I. DERECE ARKEOLOJİK SİT ALANI	TÜRÜ:		DÖNEMİ:	
<b>GENEL TANIM</b> Edirne İli, Keşan İlçesi, Mecidiye Köyü sınırları içinde, tapulama harici alanda kalan Ortatepe, çevresindeki alüvyal topraktan 5-6 metre yüksekliğindedir. Tepe noktasında ve batı kesiminde, yapılan kaçak kazılar sebebiyle yoğun bir tahribat mevcuttur. Etrafa çok yoğun miktarda seramik, kiremit ve blok taş parçaları dağılmıştır. Seramik parçaları içinde Bizans Dönemine ait olduğu düşünülen, yiv ve boya bezemeli, halka dipli kâse parçaları dikkat çeken parçalar arasındadır.				
<b>ŞİMDİKİ TEHLİKELER</b> Kaçak kazılar.				
<b>ŞİMDİKİ DURUMU</b>				
SİT POTANSİYELİ I. Derece Arkeolojik Sit		KORUMA DERECESİ I. Derece Arkeolojik Sit		
<b>ŞİMDİKİ KORUMA</b> -				
<b>ÖNERİLEN KORUMA</b> Belirlenen sınırlar itibarıyla I. derece arkeolojik sit alanı olarak tescil edilmesi önerilmektedir.				
<b>GÖZLEMLER:</b> Alan kaçak kazılarla tahrip edilmektedir.				
<b>VAZİYET PLANI</b> 		<b>FOTOĞRAF</b> 		
<b>KOORDİNATLAR:</b>		<b>FOTOĞRAF ÇEKİM TARİHİ: 27.03.2023</b>		
<b>HAZIRLAYANLAR:</b> Burcu KAYA TOPAÇOĞLU Arkeolog Hamdi GÜNDOĞDU Sanat Tarihçi Eyüp BİRGÜL Harita Teknikeri		<b>KONTROL EDEN:</b> Yusuf ŞAMİLOĞLU Müdür		
<b>K.V.K.B.K. KARARLARI:</b>		<b>KURUL ONAYI:</b> 		

E.K.V.K. Kurulunun 23.05.2023  
Tarih ve 9330 sayılı karar ekidir.

EDİRNE İLİ KEŞAN İLÇESİ MECİDİYE KÖYÜ  
ORTATEPE YERLEŞİM YERİ ÖNERİ 1. DERECE ARK.SİT ALANI

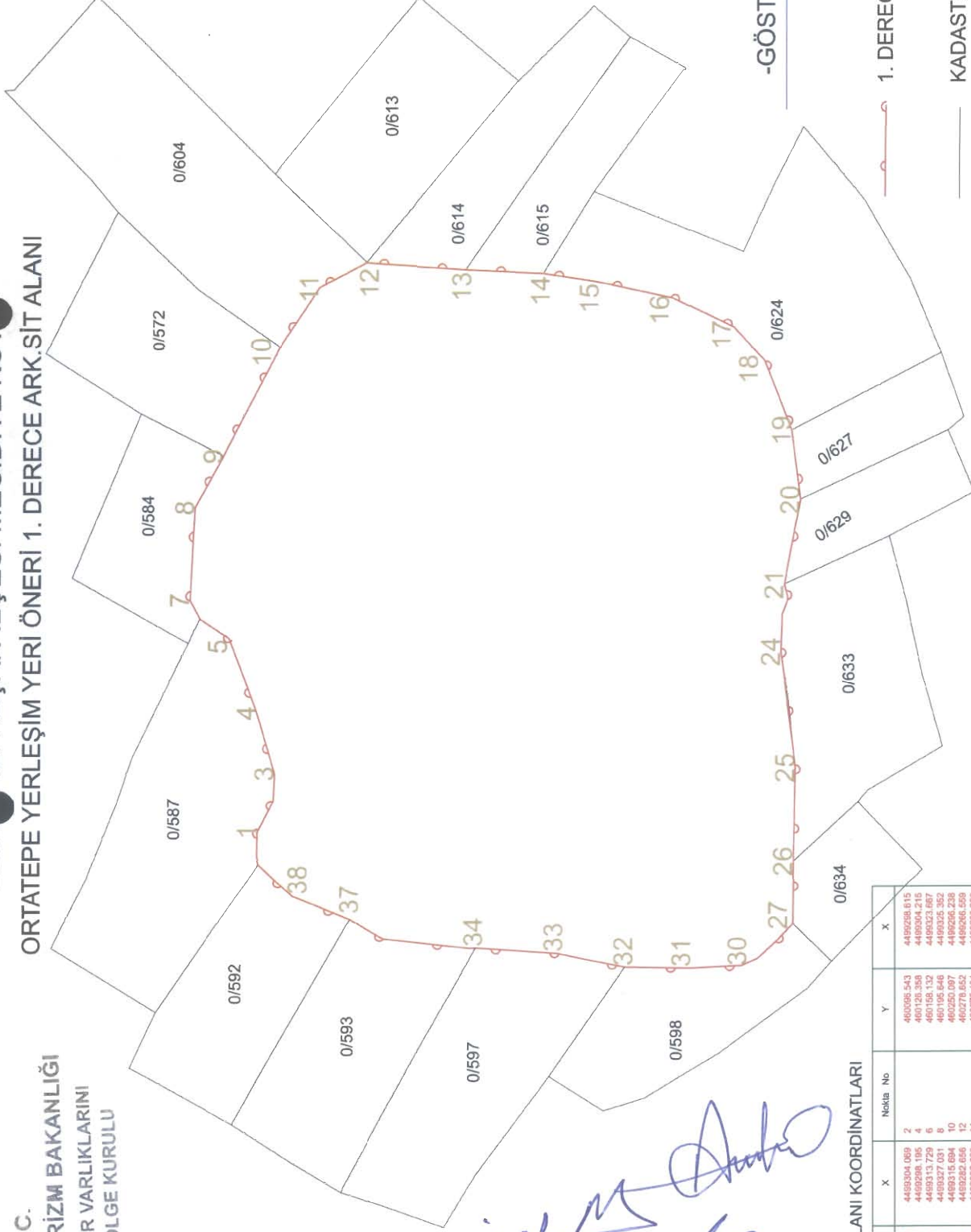
T.C.  
KÜLTÜR VE TURİZM BAKANLIĞI  
EDİRNE KÜLTÜR VARLIKLARINI  
KORUMA BÖLGE KURULU



1/2000 ÖLÇEK

UYGUNDUR

Yusuf ŞAMİLOĞLU  
Müdür



-GÖSTERİM-

1. DERECE ARK.SİT ALANI\_HAT

KADASTRAL\_HAT

E.K.V.K. Kurulunun **29.06.2023**  
Tarih ve **9330** sayılı karar ekidir.

1.DERECE ARK.SİT ALANI KOORDİNATLARI

Nokta No	Y	X	Nokta No	Y	X
1	460065.905	4489304.069	2	460066.615	4489268.615
2	460151.552	4489151.552	3	460151.552	4489151.552
3	460164.431	4489327.031	4	460164.431	4489327.031
4	460213.003	4489315.694	5	460213.003	4489315.694
5	460270.254	4489282.656	6	460270.254	4489282.656
6	460272.775	4489168.037	7	460272.775	4489168.037
7	460272.775	4489168.037	8	460272.775	4489168.037
8	460272.775	4489168.037	9	460272.775	4489168.037
9	460272.775	4489168.037	10	460272.775	4489168.037
10	460272.775	4489168.037	11	460272.775	4489168.037
11	460170.033	4489124.066	12	460170.033	4489124.066
12	460160.095	4489124.761	13	460160.095	4489124.761
13	460107.744	4489120.288	14	460107.744	4489120.288
14	460054.133	4489121.405	15	460054.133	4489121.405
15	460042.235	4489133.298	16	460042.235	4489133.298
16	460038.915	4489201.891	17	460038.915	4489201.891
17	460045.995	4489231.146	18	460045.995	4489231.146
18	460055.811	4489272.439	19	460055.811	4489272.439
19	460074.567	4489303.509	20	460074.567	4489303.509
20	460074.567	4489303.509	21	460074.567	4489303.509
21	460074.567	4489303.509	22	460074.567	4489303.509
22	460074.567	4489303.509	23	460074.567	4489303.509
23	460074.567	4489303.509	24	460074.567	4489303.509
24	460074.567	4489303.509	25	460074.567	4489303.509
25	460074.567	4489303.509	26	460074.567	4489303.509
26	460074.567	4489303.509	27	460074.567	4489303.509
27	460074.567	4489303.509	28	460074.567	4489303.509
28	460074.567	4489303.509	29	460074.567	4489303.509
29	460074.567	4489303.509	30	460074.567	4489303.509
30	460074.567	4489303.509	31	460074.567	4489303.509
31	460074.567	4489303.509	32	460074.567	4489303.509
32	460074.567	4489303.509	33	460074.567	4489303.509
33	460074.567	4489303.509	34	460074.567	4489303.509
34	460074.567	4489303.509	35	460074.567	4489303.509
35	460074.567	4489303.509	36	460074.567	4489303.509
36	460074.567	4489303.509	37	460074.567	4489303.509
37	460074.567	4489303.509	38	460074.567	4489303.509
38	460074.567	4489303.509	39	460074.567	4489303.509
39	460074.567	4489303.509			