

**T.C.**  
**KÜLTÜR VE TURİZM BAKANLIĞI**  
**EDİRNE KÜLTÜR VARLIKLARINI**  
**KORUMA BÖLGE KURULU**  
**K A R A R**

**Toplantı Tarihi ve No : 29.05.2023 - 425**  
**Karar Tarihi ve No : 29.05.2023 - 9335**

**Toplantı Yeri**  
**EDİRNE**

Edirne İli, Merkez İlçesi, Kayapa Köyü ve Küçükdöllük köyleri sınırlarında kalan tapulama harici alanda yer alan Çifte 1-2 Kemer, Satraç Su Kemerleri ile, Lalapaşa İlçesi, Ortakçı ve Kavaklı köyleri sınırlarında kalan, tapulama harici alanda kalan Hançerli, Aliğa, Beşkurnalı Su Kemerleri 08.03.2023 tarihinde Müdürlüğümüz uzmanlarınca tespit edilmiş olup, tescil edilmelerine ilişkin Kurum görüşlerinin belirtildiği Edirne İl Tarım ve Orman Müdürlüğünün 16.03.2023 tarih ve 9244619 sayılı yazısı, Edirne Çevre, Şehircilik ve İklim Değişikliği İl Müdürlüğünün 20.03.2023 tarih ve 6002554 sayılı yazısı, Edirne İl Özel İdaresi Yazı İşleri Müdürlüğünün 29.03.2023 tarih ve 44988 sayılı yazısı ile tescil edilmesine yönelik hazırlanan 29.05.2023 tarih ve 2073721 sayılı uzman raporu okundu, dosyası incelendi. Yapılan görüşmeler sonucunda;

Edirne İli, Merkez İlçesi, Kayapa Köyü ve Küçükdöllük köyleri sınırlarında kalan tapulama harici alanda yer alan Çifte 1-2 Kemer, Satraç Su Kemerleri ile, Lalapaşa İlçesi, Ortakçı ve Kavaklı köyleri sınırlarında kalan, tapulama harici alanda kalan Hançerli, Aliğa, Beşkurnalı Su Kemerlerinin;

\*2863 sayılı Kanunun 6 ncı maddesi kapsamına giren özellikler taşımaları nedeniyle 2863 sayılı Kanunun 7. Maddesi ile Korunması Gerekli Taşınmaz Kültür Varlıklarının ve Sitlerin Tespit ve Tescili Hakkında Yönetmeliğin 4 üncü maddesi doğrultusunda tescil edilmesine ve tescil fişlerinin uygun olduğuna,

\*2863 sayılı Kanunun 18. Maddesi gereği ve Koruma Yüksek Kurulunun 05.11.1999 tarih ve 660 sayılı İlke Kararı doğrultusunda grup tayinlerinin 1. Grup Yapı olarak yapılmasına,

\*2863 sayılı yasanın 8. Maddesi gereği, karar eki 1/1000 ölçekli haritada koordinatlı sınırları itibariyle Koruma Alanlarının belirlenmesine,

\*İlgili Tapu Müdürlüğünce taşınmazların tapu kaydının beyanlar hanesine “Korunması Gerekli Taşınmaz Kültür Varlığı”, “1. Grup Yapı” ve bir kısmı “Koruma Alanında Kalmaktadır.” şerhlerinin işlenmesine,


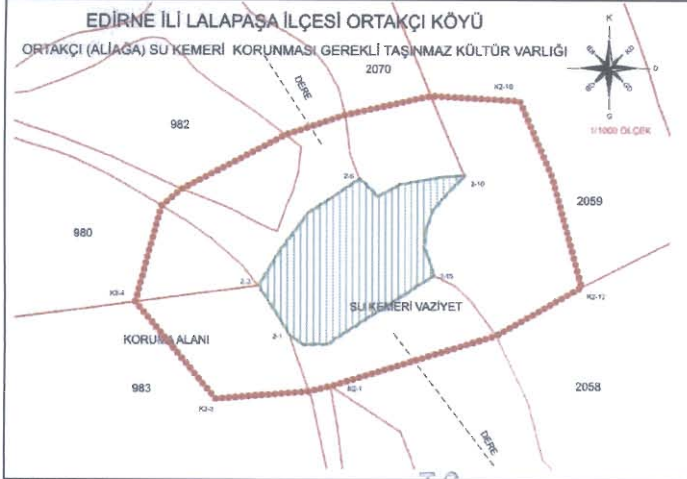
\*Su Kemelerinde tahribata sebep olan ağaç, bitki ve çevre temizliğinin ilgili idaresince, Müze Müdürlüğü denetiminde yapılmasına karar verildi.

**ASLI GİBİDİR**

|                                     |  |  |                                     |                    |               |   |
|-------------------------------------|--|--|-------------------------------------|--------------------|---------------|---|
| AVRUPA KONSEYİ                      |  | KÜLTÜREL VARLIKLARI KORUMA ENVANTERİ K.V.K.E |                                     | ANIT               | ENVANTER NO : |   |
| TÜRKİYE                             |  |  |                                     |                    | HARİTA NO:    |   |
| İLİ: EDİRNE                         |  | İLÇESİ: LALAPAŞA                             | MAHALLE KÖY: ORTAKÇI<br>VEYA MEVKİ: | KORUMA<br>DERECESİ | ANITSAL       | 1 |
| SOKAK VE<br>KAPI NO:                |  | KADASTRO:<br>PAFTA: ADA: PARSEL:             |                                     |                    | ÇEVRESEL      | 0 |
| ADI: ORTAKÇI (ALİ AĞA) SU<br>KEMERİ |  | YAPTIRAN: Kanuni<br>Sultan Süleyman          | YAPIM TARİHİ:                       | YAPI TÜRÜ:         | VAKFIYE:      |   |
|                                     |  | YAPAN: Mimar Sinan                           | KİTABE:                             | MİMARİ ÇAĞI: 16.YY |               |   |

**GENEL TANIMI:** Suyolları şehrin kuzey-doğusundan Pravadi ve Taşlı Müsellim Köyleri civarından başlatılmıştır. Edirne'nin miri suyolları ağını oluşturan bu hatların Pravadi kolunun 1530'larda, Taşlı Müsellim kolunun ise Selimiye Camii'nin yapıldığı 1567-74 döneminde tamamlandığı bilinmektedir.

| KORUMA<br>DURUMU | A İYİ |      | TAŞIYICI | A DIŞ YAPI |   | A ÜST YAPI |   | A İÇ YAPI |     | A SÜSLEME<br>ELEMENLAR |   | A RUTUBET |   | A YOK |        |
|------------------|-------|------|----------|------------|---|------------|---|-----------|-----|------------------------|---|-----------|---|-------|--------|
|                  | X B   | ORTA |          | C B        | B | X C        | B | X C       | B   | B                      | B | B         | B | B     | B      |
|                  | C     | FENA |          | C          |   |            |   | X C       | X C | X C                    |   | C         |   | C     | ÖNEMLİ |



GÖZLEMLER: T.C.

**KÜLTÜR VE TURİZM BAKANLIĞI**

**EDİRNE KÜLTÜR VARLIKLARINI**

**KORUMA BÖLGE KURULU**

BUGÜNKÜ SAHİBİ:

BAKIMDAN SORUMLU OLMASI GEREKEN KURULUŞ:

YAPILAN ONARIMLAR:

**AYRINTILI TANIM:** Ortakçı Köyü sınırları içerisinde dere yatağında yer almaktadır. Kuzeydoğu-Güneybatı yönünde yerleştirilmiştir. Kemer genişliği yaklaşık 1.45 m'dir. Yaklaşık uzunluğu 58.15 m'dir. Kemerin açığa çıkmış kısmında galeri olarak düzenlenmiş su kanallarının bulunduğu gözlemlenmiştir. Bu kanalların genişliği yaklaşık olarak 45-50 cm'dir. Kesme taş ile yapılmış olan cidar taşlarının döktüğü yerlerde iç çekirdeğin moloz taş ile örüldüğü gözlemlenmiştir. Kemerin ön kısmında su toplama haznesinin bulunduğu ve ayaklarının oturduğu kısmın açılı olarak genişletilmesi ve yükseltilmesiyle yapının ayak taşlarının dayanıklılığının artırılmış olduğu görülmüştür.

FOTOĞRAF ÇEKİM TARİHİ: 08.03.2023

| TEKNİK BİLGİLER | ELEKTRİK: | ISITMA: | KANALİZASYON: |
|-----------------|-----------|---------|---------------|
|                 |           |         |               |

ÖZGÜN KULLANIM: SU KEMERİ

BUGÜNKÜ KULLANIM: SU KEMERİ

**UYGUNDUR**

**Yusuf ŞAMİLOĞLU**  
Müdür

ÖNERİLEN KULLANIM:

HAZIRLAYANLAR: Selin KAHRAMAN  
Mehtap GÖREN  
Eyüp BİRGÜL  
Hakan ERDEN

Sanat Tarihçisi  
Şehir Plancısı  
Harita Teknikeri  
Harita Mühendisi

ANALİTİK BİLGİLER:

EKLER:

KONTROL EDEN:  
Yusuf ŞAMİLOĞLU  
Müdür

| KAT ADEDİ | MALZEME:           | YAPIM TEKNİĞİ: |
|-----------|--------------------|----------------|
|           | Kesme ve Moloz Taş | Yığma          |

| RAPOR    | X   | KURUL ONAYI: |
|----------|-----|--------------|
| FOTOĞRAF | Var |              |

YAYIN DİZİNİ :

E.K.V.K. Kurulunun 29.05.2023  
Tarih ve 9325 sayılı karar ekidir.

| RÖLÖVE PROJESİ      |   | REVİZYON :       |
|---------------------|---|------------------|
| RESTORASYON PROJESİ |   |                  |
| HARİTA              | X |                  |
| KROKİ               | X | KURUL KARARLARI: |
| KİTABE              | X |                  |
| VAKFIYE             |   |                  |

KOORDİNATLAR :



|                        |  |  |                                    |                    |               |   |
|------------------------|--|--|------------------------------------|--------------------|---------------|---|
| AVRUPA KONSEYİ         |  | KÜLTÜREL VARLIKLARI KORUMA ENVANTERİ K.V.K.E |                                    | ANIT               | ENVANTER NO : |   |
| TÜRKİYE                |  |  |                                    |                    | HARİTA NO:    |   |
| İLİ: EDİRNE            |  | İLÇESİ: MERKEZ                               | MAHALLE KÖY: KAYAPA<br>VEYA MEVKİ: | KORUMA<br>DERECESİ | ANITSAL       | 1 |
| SOKAK VE<br>KAPI NO:   |  | KADASTRO:<br>PAFTA: ADA: PARSEL:             |                                    |                    | ÇEVRESEL      | 0 |
| ADI: SATRANÇ SU KEMERİ |  | YAPTIRAN: Kanuni<br>Sultan Süleyman          | YAPIM TARİHİ:                      | YAPI TÜRÜ:         | AYKIRI        | 0 |
|                        |  | YAPAN: Mimar Sinan                           | KİTABE:                            | MİMARİ ÇAĞI: 16.YY | VAKFIYE:      |   |

**GENEL TANIMI:** Suyolları şehrin kuzey-doğusundan Pravadi ve Taşlı Müsellim Köyleri civarından başlatılmıştır. Edirne'nin miri suyolları ağını oluşturan bu hatların Pravadi kolunun 1530'larda, Taşlı Müsellim kolunun ise Selimiye Camii'nin yapıldığı 1567-74 döneminde tamamlandığı bilinmektedir.

| KORUMA<br>DURUMU | A İYİ |        | TAŞIYICI | A DIŞ YAPI |   | A ÜST<br>YAPI | A İÇ YAPI |   | A SÜSLEME<br>ELEMENLAR |   | A RUTUBET |   | A YOK |   |   |
|------------------|-------|--------|----------|------------|---|---------------|-----------|---|------------------------|---|-----------|---|-------|---|---|
|                  | X     | B ORTA |          | C          | B |               | B         | B | B                      | B | B         | B | B     | B | B |
|                  |       | C FENA |          | C          | X |               | C         | X | C                      | X | C         | X | C     | X | C |



**GÖZLEMLER:** T.C. KÜLTÜR VE TURİZM BAKANLIĞI  
EDİRNE KÜLTÜR VARLIKLARINI  
KORUMA BÖLGE KURULU

**BUGÜNKÜ SAHİBİ:**

**BAKIMDAN SORUMLU OLMASI GEREKEN KURULUŞ:**

**YAPILAN ONARIMLAR:**



**AYRINTILI TANIM:** Kayapa köyü sınırları içerisinde dere yatağında yer almakta olup, Doğu-Batı yönünde yerleştirilmiştir. Yaklaşık olarak 1.30 m genişliğinde olup, kemer uzunluğu yaklaşık 29.53m dir. Kesme taş örgünün döktüğü kısımlarda iç çekirdek kısmının moloz taş ile örülmüş olduğu görülmüştür. Kemerin üzeri yoğun bitki örtüsüyle kaplı olup, bitki ve ağaç köklerinin etkisiyle yapının bazı kısımlarının patladığı, oturduğu ayaklarda oluşan kaymalar sebebiyle kaymalar oluşmuştur.

**FOTOĞRAF ÇEKİM TARİHİ:** 08.03.2023

| TEKNİK BİLGİLER | ELEKTRİK: | ISITMA: | KANALİZASYON: |
|-----------------|-----------|---------|---------------|
|                 |           |         |               |

**UYGUNDUR**

**Yusuf ŞAMILOĞLU**  
Müdür

**ÖZGÜN KULLANIM:** SU KEMERİ

**BUGÜNKÜ KULLANIM:** SU KEMERİ

**ÖNERİLEN KULLANIM:**

**HAZIRLAYANLAR:** Selin KAHRAMAN Sanat Tarihçisi  
Mehtap GÖREN Şehir Plancısı  
Eyüp BİRGÜL Harita Teknikeri  
Hakan ERDEN Harita Mühendisi

**ANALİTİK BİLGİLER:**

**EKLER:**

**KONTROL EDEN:** Yusuf ŞAMILOĞLU  
Müdür

| KAT ADEDİ | MALZEME:           | YAPIM TEKNİĞİ: |
|-----------|--------------------|----------------|
|           | Kesme ve Moloz Taş | Yığma          |

**RAPOR** X

**FOTOĞRAF** Var

**YAYIN DİZİNİ :**

E.K.V.K. Kurulunun 29.05.2023  
Tarih ve 9335 sayılı karar ekidir.

**RÖLÖVE PROJESİ**

**RESTORASYON PROJESİ**

**HARİTA** X

**KROKİ** X

**KİTABE** X

**VAKFIYE**

**REVİZYON :**

**KURUL KARARLARI:**

**KOORDİNATLAR :**



|                         |  |                                  |                    |               |        |   |
|-------------------------|--|----------------------------------|--------------------|---------------|--------|---|
| AVRUPA KONSEYİ          | KÜLTÜREL VARLIKLARI KORUMA ENVANTERİ K.V.K.E |                                  | ANIT               | ENVANTER NO : |        |   |
| TÜRKİYE                 |  |                                  |                    | HARİTA NO:    |        |   |
| İLİ: EDİRNE             | İLÇESİ: LALAPAŞA                             | MAHALLE KÖY: ORTAÇKI VEYA MEVKİ: | KORUMA DERECESESİ  | ANITSAL       | 1      |   |
| SOKAK VE KAPI NO:       |  | KADASTRO: PAFTA: ADA: PARSEL:    |                    | ÇEVRESEL      | 0      |   |
| ADI: HANÇERLİ SU KEMERİ | YAPTIRAN: Kanuni Sultan Süleyman             | YAPIM TARİHİ:                    | YAPI TÜRÜ:         | VAKFIYE:      | AYKIRI | 0 |
|                         | YAPAN: Mimar Sinan                           | KİTABE:                          | MİMARİ ÇAĞI: 16.YY |               |        |   |

**GENEL TANIMI:** Suyolları şehrin kuzey-doğusundan Pravadi ve Taşlı Müsellim Köyleri civarından başlatılmıştır. Edirne'nin miri suyolları ağını oluşturan bu hatların Pravadi kolunun 1530'larda, Taşlı Müsellim kolunun ise Selimiye Camii'nin yapıldığı 1567-74 döneminde tamamlandığı bilinmektedir.

| KORUMA DURUMU | A İYİ |        | TAŞIYICI | A DIŞ YAPI |   | A ÜST YAPI | A İÇ YAPI |   | A SÜSLEME ELEMANLAR |           | A RUTUBET | A YOK    |  |
|---------------|-------|--------|----------|------------|---|------------|-----------|---|---------------------|-----------|-----------|----------|--|
|               | X     | B ORTA |          | C          | B |            | B         | B | B                   | B İZİ VAR |           |          |  |
|               |       | C FENA |          | C          | X |            | C         | X | C                   | C         |           | C ÖNEMLİ |  |



GÖZLEMLER: T.C. KÜLTÜR VE TURİZM BAKANLIĞI

BUGÜNKÜ SAHİBİ: EDİRNE KÜLTÜR VARLIKLARINI KORUMA BÖLGE KURULU

BAKIMDAN SORUMLU OLMASI GEREKEN KURULUŞ:

YAPILAN ONARIMLAR:

**AYRINTILI TANIM:** Ortaçki Köyü sınırları içerisinde yer alan tapulama harici alanda bulunan su kemeri cidar taşlarının büyük bir kısmının yıkılmış olduğu, iç çekirdeğinin moloz taş ile inşaa edildiği görülmüş olup, ağaç kökleri sebebiyle tahrip edildiği görülmüştür. Kemer genişliği ortalama 1.50 m olup, yaklaşık uzunluğu 17.25m dir. Üzerinde yer alan su kanallarının bulunduğu kısımların üst örtüsünde yer yer kopmaların olduğu gözlemlenmiştir. Yapıdan kopan moloz taşların çevresine saçılmış durumdadır.

**UYGUNDUR**  
Yusuf ŞAMİLOĞLU  
Müdür

FOTOĞRAF ÇEKİM TARİHİ: 08.03.2023

| TEKNİK BİLGİLER | ELEKTRİK: | ISITMA: | KANALİZASYON: |
|-----------------|-----------|---------|---------------|
|                 |           |         |               |

ÖZGÜN KULLANIM: SU KEMERİ

BUGÜNKÜ KULLANIM: SU KEMERİ

ÖNERİLEN KULLANIM:

HAZIRLAYANLAR: Selin KAHRAMAN, Mehtap GÖREN, Eyüp BİRGÜL, Hakan ERDEN  
Sanat Tarihçisi, Şehir Plancısı, Harita Teknikeri, Harita Mühendisi

ANALİTİK BİLGİLER: Müdür  
EKLER: KONTROL EDEN: Yusuf ŞAMİLOĞLU, Müdür

| KAT ADEDİ | MALZEME:           | YAPIM TEKNİĞİ: | RAPOR    | X   | KURUL ONAYI: |
|-----------|--------------------|----------------|----------|-----|--------------|
|           | Kesme ve Moloz Taş | Yığma          | FOTOĞRAF | Var |              |

YAYIN DİZİNİ :  
RÖLÖVE PROJESİ  
RESTORASYON PROJESİ  
HARİTA  
KROKİ  
KİTABE  
VAKFIYE  
REVİZYON :  
KURUL KARARLARI:

E.K.V.K. Kurulunun 29.05.2023 Tarih ve 9335 sayılı karar ekidir.

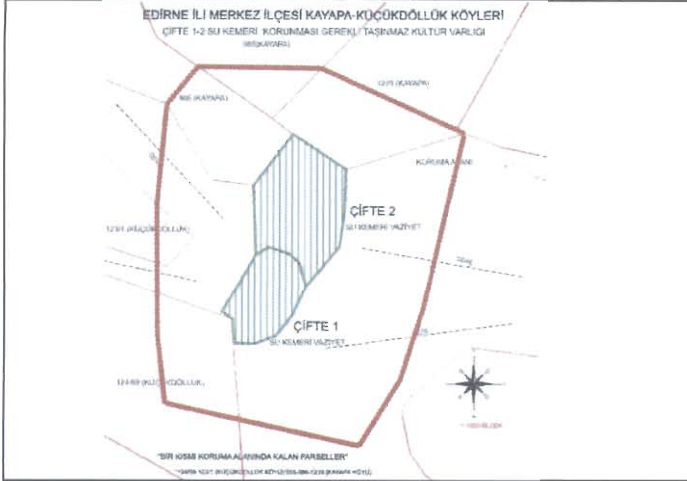
KOORDİNATLAR :



|                          |  |  |  |                    |                    |   |
|--------------------------|--|--|--|--------------------|--------------------|---|
| AVRUPA KONSEYİ           |  | KÜLTÜREL VARLIKLARI KORUMA ENVANTERİ K.V.K.E |  | ANIT               | ENVANTER NO :      |   |
| TÜRKİYE                  |  |  |  |                    | HARİTA NO:         |   |
| İLİ: EDİRNE              |  | İLÇESİ: MERKEZ                               | MAHALLE KÖY: Kayapa-Küçükdöllük<br>VEYA MEVKİ: | KORUMA<br>DERECESİ | ANITSAL            | 1 |
| SOKAK VE<br>KAPI NO:     |  | KADASTRO:<br>PAFTA: ADA: PARSEL:             |  |                    | ÇEVRESEL           | 0 |
| ADI: ÇIFTE 1-2 SU KEMERİ |  | YAPTIRAN: Kanuni<br>Sultan Süleyman          | YAPIM TARİHİ:                                  | VAKFIYE:           | AYKIRI             | 0 |
|                          |  | YAPAN: Mimar Sinan                           | KİTABE:  |                    | MİMARİ ÇAĞI: 16.YY |   |

**GENEL TANIMI:** Suyolları şehrin kuzey-doğusundan Pravadi ve Taşlı Müsellim Köyleri civarından başlatılmıştır. Edirne'nin miri suyolları ağını oluşturan bu hatların Pravadi kolunun 1530'larda, Taşlı Müsellim kolunun ise Selimiye Camii'nin yapıldığı 1567-74 döneminde tamamlandığı bilinmektedir.

| KORUMA<br>DURUMU | A İYİ |   | TAŞIYICI |  | A DIŞ YAPI |   | A ÜST YAPI |   | A İÇ YAPI |   | A SÜSLEME<br>ELEMENTLAR |   | A RUTUBET |   | A YOK   |        |
|------------------|-------|---|----------|--|------------|---|------------|---|-----------|---|-------------------------|---|-----------|---|---------|--------|
|                  | X     | B | ORTA     |  | C          | B |            | B |           | B |                         | B |           | B | İZİ VAR |        |
|                  |       | C | FENA     |  |            | C |            | X | C         | X | C                       | X | C         |   | C       | ÖNEMLİ |



**GÖZLEMLER:** T.C. KÜLTÜR VE TURİZM BAKANLIĞI  
EDİRNE KÜLTÜR VARLIKLARINI KORUMA BÖLGE KURULU

**BUGÜNKÜ SAHİBİ:** EDİRNE KÜLTÜR VARLIKLARINI KORUMA BÖLGE KURULU

**BAKIMDAN SORUMLU OLMASI GEREKEN KURULUŞ:**

**YAPILAN ONARIMLAR:**

**AYRINTILI TANIM:** Kayapa ve Küçükdöllük Köyleri arasında dere yatağında yer almaktadır. Kuzey-güneybatı yönünde yerleştirilmiş olup, akan suya yön vermek için açılı yerleştirilmiş olduğu düşünülmüştür. İlk kemerin genişliği 1.75 m, ikinci kemerin genişliği 1,65 m olup, kemerin uzunluğu tam olarak ölçülememiştir. Çifte kemerin iç çekirdek örgüsü kesme taş olup, sonraki dönemlerde yapılan onarımlar sırasında harç ile sıvanmış bazı bölümleri bulunmaktadır. Çifte Kemerin hem kemer kısımları hem de üst kısımları bitki köklerinin zarar vermesi sebebiyle oldukça tahrip olmuş ve dere yataklarında bulunan yoğun bitki örtüsü sebebiyle ulaşımı olumsuz etkilemiş ve bazı kısımlarının da toprak altında kaldığı gözlemlenmiştir.

**FOTOĞRAF ÇEKİM TARİHİ:** 08.03.2023

| TEKNİK BİLGİLER | ELEKTRİK: | ISITMA: | KANALİZASYON: |
|-----------------|-----------|---------|---------------|
|                 |           |         |               |

**ÖZGÜN KULLANIM:** SU KEMERİ

**BUGÜNKÜ KULLANIM:** SU KEMERİ

**ÖNERİLEN KULLANIM:**

**HAZIRLAYANLAR:** Selin KAHRAMAN Sanat Tarihçisi  
Mehtap GÖREN Şehir Plancısı  
Eyüp BİRGÜL Harita Teknikeri  
Hakan ERDEN Harita Mühendisi

**UYGUNDUR**

**Yusuf ŞAMİLOĞLU**  
Müdür

**EKLER:**

**KONTROL EDEN:** Yusuf ŞAMİLOĞLU  
Müdür

| KAT ADEDİ | MALZEME:  | YAPIM TEKNİĞİ: |
|-----------|-----------|----------------|
|           | Moloz Taş | Yığıma         |

| RAPOR    | X   | KURUL ONAYI: |
|----------|-----|--------------|
| FOTOĞRAF | Var |              |

**YAYIN DİZİNİ :**

E.K.V.K. Kurulunun 29.05.2023  
Tarih ve 9335 sayılı karar ekidir.

| RÖLÖVE PROJESİ      |   | REVİZYON :       |
|---------------------|---|------------------|
| RESTORASYON PROJESİ |   |                  |
| HARİTA              | X |                  |
| KROKİ               | X | KURUL KARARLARI: |
| KİTABE              | X |                  |
| VAKFIYE             |   |                  |

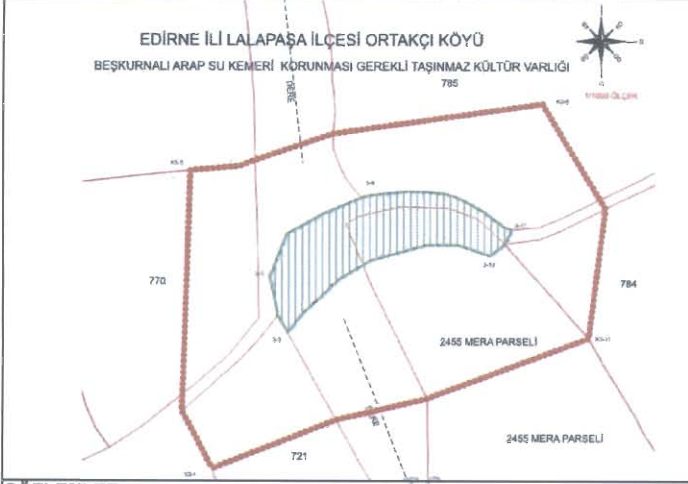
**KOORDİNATLAR :**



|                                  |  |                                  |                    |               |        |   |
|----------------------------------|--|----------------------------------|--------------------|---------------|--------|---|
| AVRUPA KONSEYİ                   | KÜLTÜREL VARLIKLARI KORUMA ENVANTERİ K.V.K.E |                                  | ANIT               | ENVANTER NO : |        |   |
| TÜRKİYE                          |  |                                  |                    | HARİTA NO:    |        |   |
| İLİ: EDİRNE                      | İLÇESİ: LALAPAŞA                             | MAHALLE KÖY: ORTAKÇI VEYA MEVKİ: | KORUMA DERECESESİ  | ANITSAL       | 1      |   |
| SOKAK VE KAPI NO:                | KADASTRO: PAFTA: ADA: PARSEL:                |                                  |                    | ÇEVRESEL      | 0      |   |
| ADI: BEŞKURNALI (ARAP) SU KEMERİ | YAPTIRAN: Kanuni Sultan Süleyman             | YAPIM TARİHİ:                    | YAPI TÜRÜ:         | VAKFIYE:      | AYKIRI | 0 |
|                                  | YAPAN: Mimar Sinan                           | KİTABE:                          | MİMARİ ÇAĞI: 16.YY |               |        |   |

**GENEL TANIMI:** Suyolları şehrin kuzey-doğusundan Pravadi ve Taşlı Müsellim Köyleri civarından başlatılmıştır. Edirne'nin miri suyolları ağını oluşturan bu hatların Pravadi kolunun 1530'larda, Taşlı Müsellim kolunun ise Selimiye Camii'nin yapıldığı 1567-74 döneminde tamamlandığı bilinmektedir.

| KORUMA DURUMU | A İYİ |        | TAŞIYICI | A DIŞ YAPI |     | A ÜST YAPI | A İÇ YAPI |     | A SÜSLEME ELEMANLAR | A RUTUBET | A YOK    |           |
|---------------|-------|--------|----------|------------|-----|------------|-----------|-----|---------------------|-----------|----------|-----------|
|               | X B   | ORTA   |          | C B        | B   |            | X C       | X C |                     |           | B İ      | B İZİ VAR |
|               |       | C FENA |          | C          | X C |            | X C       | X C |                     | C         | C ÖNEMLİ |           |



**GÖZLEMLER:**

**KÜLTÜR VE TURİZM BAKANLIĞI**  
EDİRNE KÜLTÜR VARLIKLARINI KORUMA BÖLGE KURULU

**BUGÜNKÜ SAHİBİ:**

**BAKIMDAN SORUMLU OLMASI GEREKEN KURULUŞ:**

**YAPILAN ONARIMLAR:**

**AYRINTILI TANIM:** Ortakçı Köyü sınırlarında dere yatağında yer almaktadır. Doğu-Batı yönünde yay oluşturulacak şekilde yerleştirilmiştir. Ortalama olarak genişliği 2.00 m olup, yaklaşık uzunluğu, 78.30 mdir. Moloz taş ile inşaa edilmiş olduğu görülmüştür. Üzerinde galeri olarak düzenlenmiş su kanallarının varlığı gözlemlenmiştir. Bir kısmının toprak altında kaldığı, çevredeki vatandaşların müdahalesiyle yalıkların eklendiği ve sulamada kullanılmak üzere düzeneklerin kurulduğu gözlemlenmiştir. Kullanılan kısımlarda bitki örtüsü cılız olup kullanılmayan kısımlarda ise yabancı bitki ve ağaçların kökleri su kemerinin arasına girerek malzeme kayıplarına yol açmıştır.

|                        |            |         |               |
|------------------------|------------|---------|---------------|
| FOTOĞRAF ÇEKİM TARİHİ: | 08.03.2023 |         |               |
| TEKNİK BİLGİLER        | ELEKTRİK:  | ISITMA: | KANALİZASYON: |

**ÖZGÜN KULLANIM:** SU KEMERİ

**BUGÜNKÜ KULLANIM:** SU KEMERİ

**ÖNERİLEN KULLANIM:**

**HAZIRLAYANLAR:** Selin KAHRAMAN Sanat Tarihçisi  
Mehtap GÖREN Şehir Plancısı  
Eyüp BİRGÜL Harita Teknikeri  
Hakan ERDEN Harita Mühendisi

**UYGUNDUR**

**YUSUF ŞAMİLOĞLU**  
Müdür

**EKLER:**

**KONTROL EDEN:** Yusuf ŞAMİLOĞLU Müdür

|           |                    |                |          |     |             |
|-----------|--------------------|----------------|----------|-----|-------------|
| KAT ADEDİ | MALZEME:           | YAPIM TEKNİĞİ: | RAPOR    | X   | KURUL ONAYI |
|           | Kesme ve Moloz Taş | Yığma          | FOTOĞRAF | Var |             |

**YAYIN DİZİNİ :**

RÖLÖVE PROJESİ

RESTORASYON PROJESİ

HARİTA

KROKİ

KİTABE

VAKFIYE

REVİZYON :

KURUL KARARLARI:

E.K.V.K. Kurulunun 29.05.2023 Tarih ve 9335 sayılı karar ektir.

**KOORDİNATLAR :**

985(KAYAPA)

T.C.

KÜLTÜR VE TURİZM BAKANLIĞI

EDİRNE KÜLTÜR VARLIKLARINI

KORUMA BÖLGE KURULU

1239 (KAYAPA)

K5-9

986 (KAYAPA)

K5-11

K5-1

5-13

KORUMA ALANI

5-12

5-14

ÇIFTE 2

SU KEMERİ VAZİYET

123/1 (KÜÇÜKDÖLLÜK)

5-2

5-6

ÇIFTE 1

SU KEMERİ VAZİYET

124/59 (KÜÇÜKDÖLLÜK)

5-1

5-10

K5-5

K5-4

"BİR KISMI KORUMA ALANINDA KALAN PARSELLER"

\*124/59-123/1 (KÜÇÜKDÖLLÜK KÖYÜ),985-986-1239 (KAYAPA KÖYÜ)

UYGUNDUR

Yusuf ŞAHİNGÖZ  
Müdür

1/1000 ÖLÇEK

F.K.V.K. Kurulunun 29.05.2023

Tarih ve 9335 sayılı karar ekidir.

EDİRNE İLİ MERKEZ İLÇESİ KAYAPA-KÜÇÜKDÖLLÜK KÖYLERİ  
ÇIFTE 1-2 SU KEMERİ KORUNMASI GEREKLİ TAŞINMAZ KÜLTÜR VARLIĞI  
(DERE YATAĞINDA)

SU KEMERİ VAZİYET

| Nokta No | Y          | X           |
|----------|------------|-------------|
| 5-1      | 473493.914 | 4625081.334 |
| 5-2      | 473509.132 | 4625107.507 |
| 5-3      | 473514.954 | 4625111.184 |
| 5-4      | 473524.606 | 4625107.966 |
| 5-5      | 473529.049 | 4625103.830 |
| 5-6      | 473531.937 | 4625093.013 |
| 5-7      | 473525.583 | 4625079.247 |
| 5-8      | 473518.170 | 4625070.245 |
| 5-9      | 473508.904 | 4625066.804 |
| 5-10     | 473499.439 | 4625067.035 |
| 5-11     | 473498.611 | 4625078.047 |
| 5-12     | 473508.147 | 4625139.029 |
| 5-13     | 473526.055 | 4625162.132 |
| 5-14     | 473550.164 | 4625146.210 |
| 5-15     | 473549.303 | 4625125.984 |
| 5-16     | 473547.159 | 4625111.276 |

KORUMA ALANI

| Nokta No | Y          | X           |
|----------|------------|-------------|
| K5-1     | 473604.395 | 4625162.577 |
| K5-2     | 473585.826 | 4625083.674 |
| K5-3     | 473575.308 | 4625050.961 |
| K5-4     | 473566.564 | 4625020.781 |
| K5-5     | 473468.246 | 4625040.096 |
| K5-6     | 473464.751 | 4625071.294 |
| K5-7     | 473464.471 | 4625130.451 |
| K5-8     | 473468.776 | 4625175.666 |
| K5-9     | 473482.950 | 4625192.409 |
| K5-10    | 473539.100 | 4625191.713 |
| K5-11    | 473600.793 | 4625164.292 |

(UTM ITRF96 DATUM 3 DERECELİK)

GÖSTERİM



TESCİLLİ ALAN



KORUMA ALANI



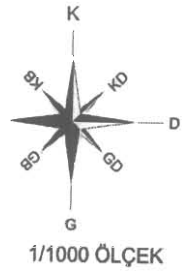
KADASTRAL HAT



70  
Jedi 92  
Daha  
Yusuf

T.C.  
KÜLTÜR VE TURİZM BAKANLIĞI  
EDİRNE KÜLTÜR VARLIKLARINI  
KORUMA BÖLGE KURULU

785



K3-5

DERE

K3-9

770

SU KEMERİ VAZİYET

3-9

3-17

3-19

784

3-5

3-3

2455 MERA PARSELI

K3-11

KORUMA ALANI

721

DERE

K3-1

2455 MERA PARSELI

UYGUNDUR

E.K.V.K. Kurulunun 29.05.2023  
Tarih ve 9335 sayılı karar ekidir.

Yusuf ŞAMİLOĞLU  
Müdür

EDİRNE İLİ LALAPAŞA İLÇESİ ORTAKÇI KÖYÜ

BEŞKURNALI ARAP SU KEMERİ KORUNMASI GEREKLİ TAŞINMAZ KÜLTÜR VARLIĞI  
DERE YATAĞI-2455 MERA PARSELI

SU KEMERİ VAZİYET

| Nokta No | Y          | X           |
|----------|------------|-------------|
| 3-1      | 477732.440 | 4625280.543 |
| 3-2      | 477727.374 | 4625276.217 |
| 3-3      | 477722.092 | 4625269.404 |
| 3-4      | 477718.563 | 4625275.150 |
| 3-5      | 477715.825 | 4625288.752 |
| 3-6      | 477721.623 | 4625303.324 |
| 3-7      | 477733.972 | 4625310.112 |
| 3-8      | 477747.888 | 4625316.025 |
| 3-9      | 477751.103 | 4625316.811 |
| 3-10     | 477763.450 | 4625318.077 |
| 3-11     | 477770.872 | 4625317.906 |
| 3-12     | 477777.028 | 4625317.256 |
| 3-13     | 477780.654 | 4625316.264 |
| 3-14     | 477784.131 | 4625314.622 |
| 3-15     | 477789.996 | 4625311.415 |
| 3-16     | 477797.669 | 4625305.786 |
| 3-17     | 477800.472 | 4625304.907 |
| 3-18     | 477798.089 | 4625300.086 |
| 3-19     | 477792.774 | 4625295.885 |
| 3-20     | 477782.060 | 4625299.517 |
| 3-21     | 477770.038 | 4625299.517 |
| 3-22     | 477750.867 | 4625294.197 |
| 3-23     | 477739.647 | 4625287.560 |

KORUMA ALANI

| Nokta No | Y          | X           |
|----------|------------|-------------|
| 3-17     | 477800.472 | 4625304.907 |
| 3-18     | 477798.089 | 4625300.086 |
| K3-1     | 477695.813 | 4625222.334 |
| K3-2     | 477690.149 | 4625233.333 |
| K3-3     | 477685.373 | 4625242.029 |
| K3-4     | 477685.571 | 4625247.973 |
| K3-5     | 477688.159 | 4625325.465 |
| K3-6     | 477705.239 | 4625326.942 |
| K3-7     | 477710.669 | 4625329.032 |
| K3-8     | 477737.954 | 4625338.178 |
| K3-9     | 477811.250 | 4625348.521 |
| K3-10    | 477833.341 | 4625312.234 |
| K3-11    | 477827.510 | 4625267.462 |
| K3-12    | 477770.951 | 4625246.505 |
| K3-13    | 477739.125 | 4625239.114 |

GÖSTERİM



TESCİLLİ ALAN



KORUMA ALANI



KADASTRAL HAT

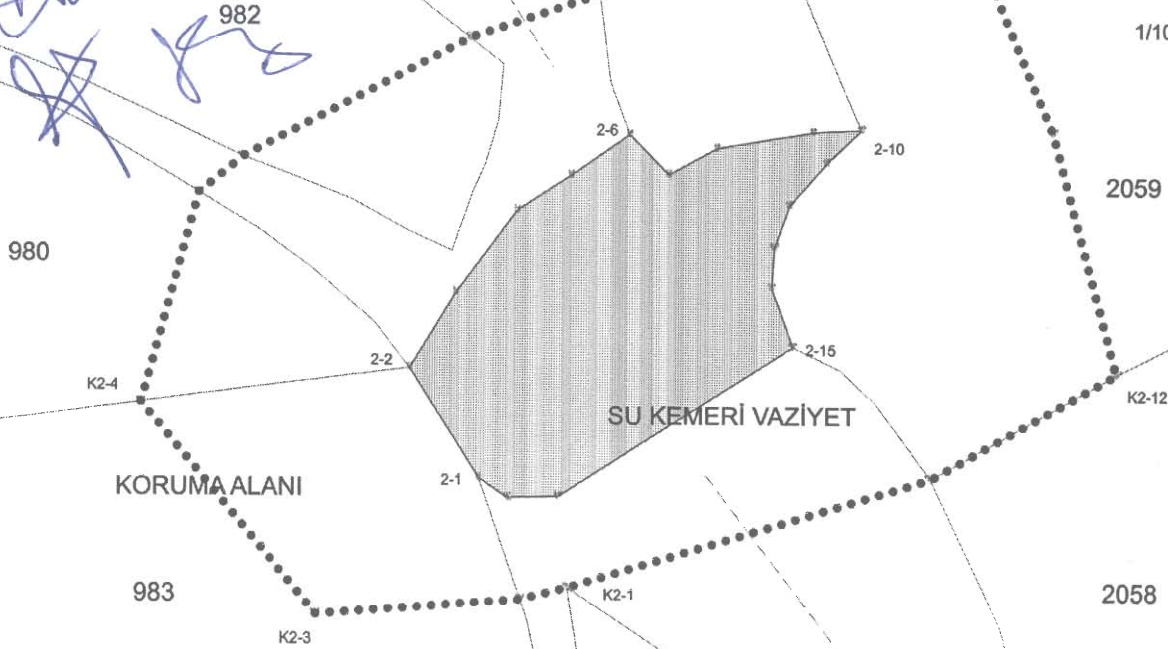
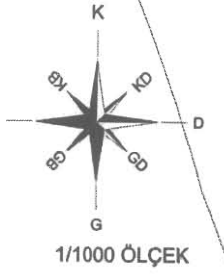
"BİR KISMI KORUMA ALANINDA KALAN PARSELLER"

\*\*720-721-784-785-2455 (ORTAKÇI KÖYÜ)

(UTM ITRF96 DATUM 3 DERECELİK)



T.C.  
KÜLTÜR VE TURİZM BAKANLIĞI  
EDİRNE KÜLTÜR VARLIKLARINI  
KORUMA BÖLGE KURULU 2070



"BİR KISMI KORUMA ALANINDA KALAN PARSELLER"

\*\*980-982-983-2058-2059-2070 (ORTAKÇI KÖYÜ)

E.K.V.K. Kurulunun 29.05.2023  
Tarih ve 9335 sayılı karar ekidir.

**UYGUNDUR**

*Yusuf ŞAMLOGI*  
Müdür

**EDİRNE İLİ LALAPAŞA İLÇESİ ORTAKÇI KÖYÜ**

**ORTAKÇI (ALIAĞA) SU KEMERİ KORUNMASI GEREKLİ TAŞINMAZ KÜLTÜR VARLIĞI  
(DERE YATAĞINDA)**

SU KEMERİ VAZİYET

KORUMA ALANI

| Nokta No | Y          | X           |
|----------|------------|-------------|
| 2-1      | 478395.609 | 4626740.295 |
| 2-2      | 478385.990 | 4626755.401 |
| 2-3      | 478392.413 | 4626765.858 |
| 2-4      | 478400.882 | 4626777.253 |
| 2-5      | 478408.390 | 4626782.155 |
| 2-6      | 478416.468 | 4626787.784 |
| 2-7      | 478421.906 | 4626782.288 |
| 2-8      | 478428.584 | 4626785.952 |
| 2-9      | 478441.823 | 4626788.257 |
| 2-10     | 478448.443 | 4626788.611 |
| 2-11     | 478443.750 | 4626784.018 |
| 2-12     | 478438.644 | 4626778.095 |
| 2-13     | 478436.601 | 4626772.273 |
| 2-14     | 478436.193 | 4626766.758 |
| 2-15     | 478439.154 | 4626758.588 |
| 2-16     | 478406.741 | 4626737.805 |
| 2-17     | 478399.571 | 4626737.621 |

| Nokta No | Y          | X           |
|----------|------------|-------------|
| K2-1     | 478408.040 | 4626725.221 |
| K2-2     | 478401.504 | 4626723.591 |
| K2-3     | 478373.247 | 4626721.355 |
| K2-4     | 478348.936 | 4626750.434 |
| K2-5     | 478356.866 | 4626779.404 |
| K2-6     | 478362.880 | 4626784.398 |
| K2-7     | 478394.185 | 4626800.955 |
| K2-8     | 478412.213 | 4626806.992 |
| K2-9     | 478438.230 | 4626812.725 |
| K2-10    | 478465.060 | 4626811.262 |
| K2-11    | 478474.909 | 4626788.388 |
| K2-12    | 478483.835 | 4626755.146 |
| K2-13    | 478458.127 | 4626740.477 |

**GÖSTERİM**

- TESCİLLİ ALAN
- KORUMA ALANI
- KADASTRAL HAT

(UTM ITRF96 DATUM 3 DERECELİK)

864

T.C.

KÜLTÜR VE TURİZM BAKANLIĞI

EDİRNE KÜLTÜR VARLIKLARINI  
KORUMA BÖLGE KURULU

1350 MERA PARSELI

K4-3

K4-4

İz  
D. G.  
A. H.  
S. H.

924

DERE

K4-5

4-1

4-11

SU KEMERİ VAZİYET

4-7

4-8

DERE

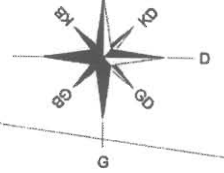
767

K4-10

KORUMA ALANI

1350 MERA PARSELI

K



1/1000 ÖLÇEK

E.K.V.K. Kurulunun 29.05.2023  
Tarih ve 9335 sayılı karar ekidir.

UYGUNDUR




*Yusuf ŞAMİLOĞLU*  
Müdür

EDİRNE İLİ MERKEZ İLÇESİ KAYAPA KÖYÜ  
SATRANÇ SU KEMERİ KORUNMASI GEREKLİ TAŞINMAZ KÜLTÜR VARLIĞI  
1350 MERA PARSELI

| Nokta No | Y          | X           |
|----------|------------|-------------|
| 4-1      | 475027.632 | 4624907.048 |
| 4-2      | 475073.506 | 4624903.927 |
| 4-3      | 475086.539 | 4624902.420 |
| 4-4      | 475093.242 | 4624899.955 |
| 4-5      | 475097.267 | 4624895.416 |
| 4-6      | 475096.469 | 4624888.944 |
| 4-7      | 475095.228 | 4624880.343 |
| 4-8      | 475091.646 | 4624877.967 |
| 4-9      | 475066.555 | 4624879.918 |
| 4-10     | 475046.478 | 4624881.494 |
| 4-11     | 475019.918 | 4624883.996 |
| 4-12     | 475019.262 | 4624893.093 |
| 4-13     | 475020.770 | 4624902.491 |

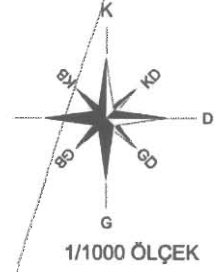
| Nokta No | Y          | X           |
|----------|------------|-------------|
| K4-1     | 474980.991 | 4624878.960 |
| K4-2     | 475020.599 | 4624932.818 |
| K4-3     | 475048.996 | 4624941.728 |
| K4-4     | 475111.688 | 4624935.930 |
| K4-5     | 475142.746 | 4624913.459 |
| K4-6     | 475121.746 | 4624895.386 |
| K4-7     | 475113.616 | 4624897.978 |
| K4-8     | 475102.182 | 4624798.687 |
| K4-9     | 475080.193 | 4624791.680 |
| K4-10    | 474964.122 | 4624842.472 |

GÖSTERİM

-  TESCİLLİ ALAN
-  KORUMA ALANI
-  KADASTRAL HAT



T.C.  
KÜLTÜR VE TURİZM BAKANLIĞI  
EDİRNE KÜLTÜR VARLIKLARINI  
KORUMA BÖLGE KURULU



1874

1831

DERE

K1-1

1869

1-11

1-1

K1-8

SU KEMERİ VAZİYET

1868

K1-14

KORUMA ALANI

K1-13

1844

"BİR KISMI KORUMA ALANINDA KALAN PARSELLER"

\*\*1844-1868-1869-1874 (ORTAKÇI KÖYÜ)

UYGUNDUR

EDİRNE İLİ LALAPAŞA İLÇESİ ORTAKÇI KÖYÜ

HANÇERLİ SU KEMERİ KORUNMASI GEREKLİ TAŞINMAZ KÜLTÜR VARLIĞI

(DERE YATAĞI-1868 PARSEL)

Yusuf ŞAMLOĞLU  
Müdür

SU KEMERİ VAZİYET

| Nokta No | Y          | X           |
|----------|------------|-------------|
| 1-1      | 479223.485 | 4628217.825 |
| 1-2      | 479221.685 | 4628215.039 |
| 1-3      | 479218.593 | 4628211.423 |
| 1-4      | 479214.912 | 4628207.357 |
| 1-5      | 479207.985 | 4628202.188 |
| 1-6      | 479208.971 | 4628206.619 |
| 1-7      | 479206.378 | 4628212.237 |
| 1-8      | 479204.236 | 4628213.308 |
| 1-9      | 479208.070 | 4628217.931 |
| 1-10     | 479211.930 | 4628221.611 |
| 1-11     | 479215.102 | 4628223.276 |

KORUMA ALANI

| Nokta No | Y          | X           |
|----------|------------|-------------|
| K1-1     | 479184.231 | 4628218.995 |
| K1-2     | 479186.141 | 4628224.637 |
| K1-3     | 479189.250 | 4628230.880 |
| K1-4     | 479191.953 | 4628233.066 |
| K1-5     | 479200.766 | 4628242.297 |
| K1-6     | 479214.665 | 4628242.297 |
| K1-7     | 479229.006 | 4628237.884 |
| K1-8     | 479243.787 | 4628227.736 |
| K1-9     | 479243.301 | 4628213.256 |
| K1-10    | 479241.844 | 4628209.815 |
| K1-11    | 479228.825 | 4628189.381 |
| K1-12    | 479211.022 | 4628177.559 |
| K1-13    | 479203.193 | 4628178.317 |
| K1-14    | 479181.275 | 4628193.766 |

GÖSTERİM

- TESCİLLİ ALAN
- KORUMA ALANI
- KADASTRAL HAT

(UTM ITRF96 DATUM 3 DERECELİK)

K.V.K. Kurulunun 29.05.2023  
Tarih ve 9335 sayılı karar ekidir.