

T.C.
KÜLTÜR VE TURİZM BAKANLIĞI
EDİRNE KÜLTÜR VARLIKLARINI
KORUMA BÖLGE KURULU
K A R A R

Toplantı Tarihi ve No : 30.05.2023 - 426
Karar Tarihi ve No : 30.05.2023 - 9399

Toplantı Yeri
EDİRNE

Tekirdağ İli, Malkara İlçesi, Yenidibek Mahallesi, 103 ada, 260 parselde (eski:1281 parsel) yer alan hazine mülkiyetine kayıtlı bulunan, orman vasıflı taşınmaz üzerinde yer alan Edirne Kültür Varlıklarını Koruma Kurulunun 24.10.1991 tarih ve 996 sayılı kararıyla 1. Derece arkeolojik sit alanı olarak tescil edilen Yenidibek Kalesinin sayısallaştırılması ile ilgili Müdürlük uzmanları tarafından yerinde inceleme sonucu hazırlanan 25.05.2023 tarih ve 2070667 sayılı uzman raporu okundu, dosyası incelendi. Yapılan görüşmeler sonucunda;

Tekirdağ İli, Malkara İlçesi, Yenidibek Mahallesi, 103 ada, 260 parselde (eski:1281 parsel) yer alan hazine mülkiyetine kayıtlı bulunan, orman vasıflı taşınmaz üzerinde yer alan tescilli Yenidibek Kalesinin;

*2863 sayılı yasanın 6. Maddesi ile Korunması Gerekli Taşınmaz Kültür Varlıklarının Ve Sitlerin Tespit Ve Tescili Hakkında Yönetmeliğin 4. Maddesinin d-1. Maddesi gereği Koruma Yüksek Kurulunun 05.11.1999 tarih ve 658 sayılı İlke Kararı doğrultusunda 1/5000 ölçekli paftasında koordinatlı sınırları itibariyle 1. Derece arkeolojik sit alanı olarak tescilinin devamına tescil fişinin ve paftasının uygun olduğuna,

* Geçiş dönemi koruma kullanma koşullarının 05.11.1999 tarih ve 658 sayılı İlke kararında belirtilen hususlar olarak belirlenmesine,

*Taşınmazın tapu kütüğü beyanlar hanesinde yer alan 21.11.1991 tarihli ve 4242 yevmiye numaralı "T.C. Kültür Bakanlığı Edirne Kültür ve Tabiat Varlıklarını Koruma Kurulunun 24.10.1991 tarih ve 996 nolu kararı gereğince 1.derece arkeolojik sit alanı", beyanlarının terkin edilmesine, İlgili Tapu Müdürlüğünce, ekli haritaya göre, 103 ada, 260 parselde (eski:1281 parselde "1.derece arkeolojik sit alanıdır." beyanının tesis edilmesine,

karar verildi.

ASLI GİBİDİR

AVRUPA KONSEYİ	KÜLTÜREL VARLIKLARI KORUMA ENVANteri K.V.K.E		SİT	ENVANTER NO :
TÜRKİYE			HARİTANO:	
İLİ : TEKİRDAĞ	İLÇESİ :MALKARA	MAHALLE KÖY: YENİDİBEK MAHALLESİ	KADAST PAFTA:ADA:103 PARSEL:260 (eski:1281)	
ADI: YENİDİBEK KALESİ	TÜRÜ:KALE	DÖNEMİ: BİZANS.		
GENEL TANIMI:				
Yenidibek Kalesi, Malkara İlçesi, Yenidibek Mahallesi, sınırları içinde, Yenidibek Malkara Yolunun üst tarafında, Köye yaklaşık 4-5 km uzaklıktadır. 103 ada, 260 parselde (eski:1281 parsel) ormanda yer almakta olup, yüksek ve hakim bir tepe üzerinde, kuzeydoğu- güneybatı istikametinde uzanmaktadır. Oldukça sarp bir tepe üzerine kurulmuş olan kalenin Batı yanında yer yer duvarlar ayakta olup, diğer taraflarda temel duvarlar izlenmektedir. Bizans Dönemine ait kalenin iç kısmı olabilecek alanda yapı tuğlaları ve eket kısımlarında ise yüzeyde bol miktarda Bizans Dönemine ait sırlı sırsız serakim parçalarına rastlanmıştır. Kalenin bulunduğu alan çok yoğun ormanlıktır. Kalenin çevresinde tarım devam etmektedir.				
ŞİMDİKİ TEHLİKELER:				
T.C. TARIMSAL FAALİYETLER İLE YENİ ALANLAR AÇILMASI İHTİMALİ.				
KÜLTÜR VE TURİZM BAKANLIĞI EDİRNE KÜLTÜR VARLIKLARINI KORUMA BÖLGE KURULU				
ŞİMDİKİ DURUMU:				
"orman" vasıflı taşınmaz üzerinde yer almaktadır.				
SİT POTANSİYELİ:		KORUMA DERECESESİ:		
1. Derece Arkeolojik Sit Alanı		1. Derece Arkeolojik Sit Alanı		
ŞİMDİKİ KORUMA:				
1. Derece Arkeolojik sit alanı				
ÖNERİLEN KORUMA:				
"1. Derece Arkeolojik Sit Alanı" olarak tescil edilmesi ve koruma sınırının belirlenmesi. Bölgedeki güvenlik birimleri tarafından izlenmesi. Defnecilik faaliyetlerinin önüne geçilmesi. Kale yönüne doğru yeni tarım alanlarının açılmaması.				
GÖZLEMLER:				
Yenidibek Kalesi, Malkara İlçesi, Yenidibek Mahallesi, sınırları içinde, Yenidibek Malkara Yolunun üst tarafında, Köye yaklaşık 4-5 km uzaklıktadır. 103 ada, 260 parselde (eski:1281 parsel) ormanda yer almakta olup, yüksek ve hakim bir tepe üzerinde, kuzeydoğu- güneybatı istikametinde uzanmaktadır. Oldukça sarp bir tepe üzerine kurulmuş olan kalenin Batı yanında yer yer duvarlar ayakta olup, diğer taraflarda temel duvarlar izlenmektedir. Tarım alanlarını tarlaları genişleterek Kaleyeye zarar verilmemesi gerekmektedir.				
VAZİYET PLANI		FOTOĞRAF		
				
KOORDİNATLAR :		FOTOĞRAF ÇEKİM TARİHİ :12.05.2023		
HAZIRLAYANLAR : Figen BAYRAKTAR Arkeolog Hakan ERDEN: Harita Mühendisi Eyüp BİRGÜL: Harita Teknikeri		EKLER:		
		KONTROL EDEN: Yusuf ŞAMİLOĞLU Müdür		
		KURUL ONAYI:		
		RAPOR		
		FOTOĞRAF Var		
		HARİTA Var		
		KROKİ Var		
YAYINDIZINI		REVİZYON:		
E.K.V.K. Kurulunun 30.05.2023 Tarih ve 9399 sayılı karar ekidir.		KURUL KARARLARI:		

UYGUNDUR

Yusuf ŞAMİLOĞLU
Müdür

(Handwritten signatures and stamps)

T.C.
KÜLTÜR VE TURİZM BAKANLIĞI
EDİRNE KÜLTÜR VARLIKLARINI
KORUMA BÖLGE KURULU

UYGUNDUR

116/22

Yusuf ŞAHİLOĞLU
Müdür

103 ADA 260 PARSEL ORMAN PARSELİ

1/5000 ÖLÇEK
G17B22B PAFTASI




TEKİRDAĞ İLİ MALKARA İLÇESİ YENİDİBEK MAHALLESİ
103/260 (ESKİ:1281 PARSEL) YENİDİBEK KALESİ 1. DERECE ARK. SİT ALANI

Nokta No	Y	X	Nokta No	Y	X
1-1	486268.130	4517521.960	1-33	486803.820	4517717.430
1-2	486260.280	4517539.570	1-34	486815.190	4517687.820
1-3	486272.780	4517563.850	1-35	486826.670	4517638.910
1-4	486266.550	4517592.170	1-36	486832.670	4517604.170
1-5	486285.030	4517645.940	1-37	486823.170	4517633.490
1-6	486253.790	4517673.240	1-38	486791.170	4517688.450
1-7	486270.650	4517730.840	1-39	486785.280	4517698.080
1-8	486314.580	4517810.790	1-40	486772.320	4517676.860
1-9	486340.450	4517830.500	1-41	486767.950	4517681.640
1-10	486372.920	4517840.960	1-42	486697.650	4517596.970
1-11	486401.660	4517868.550	1-43	486681.930	4517571.810
1-12	486436.740	4517904.350	1-44	486665.050	4517564.490
1-13	486449.080	4517948.460	1-45	486651.300	4517558.600
1-14	486461.410	4517968.460	1-46	486634.600	4517560.960
1-15	486467.950	4517982.940	1-47	486620.850	4517554.470
1-16	486481.700	4517994.790	1-48	486604.150	4517540.720
1-17	486491.320	4517948.310	1-49	486593.540	4517534.240
1-18	486512.540	4517948.500	1-50	486580.970	4517521.270
1-19	486523.150	4517943.200	1-51	486590.270	4517515.230
1-20	486526.490	4517935.140	1-52	486585.490	4517509.680
1-21	486524.720	4517918.440	1-53	486570.840	4517498.480
1-22	486543.190	4517919.030	1-54	486557.450	4517462.670
1-23	486563.820	4517915.990	1-55	486470.560	4517428.740
1-24	486582.950	4517907.700	1-56	486466.640	4517426.390
1-25	486607.450	4517887.280	1-57	486401.810	4517375.700
1-26	486627.280	4517869.180	1-58	486372.630	4517364.690
1-27	486647.400	4517849.830	1-59	486366.050	4517373.540
1-28	486685.170	4517848.930	1-60	486358.190	4517371.180
1-29	486713.020	4517796.230	1-61	486340.710	4517388.670
1-30	486782.650	4517825.330	1-62	486323.230	4517410.670
1-31	486790.530	4517784.140	1-63	486415.560	4517479.950
1-32	486794.390	4517758.190	1-64	486399.590	4517520.890

Nokta No	Y	X
BATI BURÇ	486302.730	4517547.320
ORTA BURÇ	486488.049	4517724.069
DOĞU BURÇ	486548.405	4517843.151

UTM ITRF96 3 DERECELİK
(PARSEL SINIRLARI ESAS ALINMIŞTIR)

GÖSTERİM

	DETAY HALİHAZIR
	1. DERECE ARK.SİT HAT
	KADASTRAL HAT

E.K.V.K. Kurulunun 30.05.2023

Tarih ve 9399 sayılı karar ekidir.