

**T.C.**  
**KÜLTÜR VE TURİZM BAKANLIĞI**  
**GAZİANTEP KÜLTÜR VARLIKLARINI KORUMA BÖLGE KURULU**  
**KARAR**

TOPLANTI TARİHİ VE NO: 25.05.2023- 313  
KARAR TARİHİ VE NO : 25.05.2023- 5246

TOPLANTI YERİ  
GAZİANTEP

Kahramanmaraş ili, Elbistan ilçesi, Sarıyatak Mahallesi, 3869 ada, 157 parsel sınırları içerisinde, Mülkiyeti Hazineye ait, Elbistan Şehir Müzesince tescili talep edilen “Tümülüs Arkeolojik Sit Alanı” na ilişkin; Kahramanmaraş Valiliği İl Kültür ve Turizm Müdürlüğü’nün 13.12.2022 tarih ve 3253463 sayılı yazısı, Gaziantep Kültür Varlıklarını Koruma Bölge Kurulu Müdürlüğü’nün 29.12.2023 tarih ve 3315542 sayılı yazısı, Karayolları 5. Bölge Müdürlüğü’nün 09.01.2023 tarih ve 1054033 sayılı yazısı, Maden ve Petrol İşleri Genel Müdürlüğü’nün 13.01.2023 tarih ve 2023024423 sayılı yazısı, Elbistan Belediye Başkanlığı İmar ve Şehircilik Müdürlüğü’nün 24.01.2023 tarih ve 24215 sayılı yazısı, Kahramanmaraş İl Tarım ve Orman Müdürlüğü’nün 11.05.2023 tarih ve 8809146 sayılı yazısı, Kurul Müdürlüğü uzmanlarının 22.05.2023 tarih ve 2063265 sayılı raporu okundu, konunun ekleri ve işlem dosyası incelendi, yapılan görüşmeler sonunda;

Kahramanmaraş ili, Elbistan ilçesi, Sarıyatak Mahallesi 3869 ada 157 parsel sınırları içerisinde, Mülkiyeti Hazineye ait taşınmazda tespit edilen tümülüsteki kaçak kazı ve sit tescil önerisine ilişkin; Kurul Müdürlüğü uzmanlarının raporu doğrultusunda, alanın 2863 sayılı Kültür ve Tabiat Varlıklarını Koruma Kanununun 6. Maddesi kapsamında sayılan yerlerden olması nedeni ile aynı kanunun 7. maddesi uyarınca 1. Derece Arkeolojik Sit Alanı olarak tesciline, kararımız eki sit fişi ve sit haritasının uygun olduğuna (OLUMLU), alanda Geçiş Dönemi Koruma Esasları ve Kullanma Koşulları olarak, Kültür ve Tabiat Varlıklarını Koruma Yüksek Kurulu’nun 05.11.1999 tarih ve 658 sayılı ilke kararının 1. Derece Arkeolojik Sit Alanlarındaki hükümlerin geçerli olduğuna, Kahramanmaraş Valiliği, İl Kültür ve Turizm Müdürlüğü’nün 13.12.2022 tarih ve 3253463 sayılı yazısında suç duyurusunda bulunulduğu anlaşıldığından tekrar suç duyurusunda bulunulmasına gerek olmadığına, yasal soruşturma tamamlandıktan sonra kaçak kazı çukurlarının ilgili idarelerce Müzesinin uygun gördüğü yöntemlerle Müzesi denetiminde kapatılmasına, alanda gerekli güvenlik önlemlerinin ilgili idarelerce alınmasına/aldırılmasına, daha fazla kaçak kazı ve tahribatın yapılmaması için ilgili kurumlarınca gerekli tedbirlerin alınmasına karar verildi.

AVRUPA KONSEYİ	DOĞAL VE KÜLTÜREL VARLIKLARI KORUMA ENVANTERİ D.K.V.K.E.		SİT	ENVANTER No.
TÜRKİYE	KÜLTÜR VARLIKLARI VE MÜZELER GENEL MÜDÜRLÜĞÜ			HARİTA No.
İLİ: KAHRAMANMARAŞ	İLÇE: ELBİSTAN	MAH.-KÖY-MEVKİİ: SARIYATAK MAHALLESİ	PAFTA ADA	PARSEL 3869 - 157

ADI: SARIYATAK TÜMÜLÜSÜ I.DERECE ARKEOLOJİK SİT ALANI

**GENEL TANIM:**

Sarıyatak Mahalle merkezinin yaklaşık 1.20 km kuzeybatısında, bölgeye hakim yükseklik yer aldığı görülmüştür. Alanda 30x30 metre ebatlarında yaklaşık 8-10 metre derinliğinde dairesel kaçak kazı çukuru ile alanın etrafında iki adet küçük çapta çukur tespit edilmiştir. Söz konusu kaçak kazı çukurunun güneybatı kısmında bir adet tümülüse ait olduğu düşünülen yapı kalıntıları görülmektedir. Yapı kalıntısının içinin toprakla kaplı olduğu ve odacığa ait olduğu düşünülen yapı kalıntılarının parçaları tümülüsün üst kısmında yer almaktadır. Tarihlendirme konusunda yüzeyde seramik vb. malzemeye rastlanmamış olsa da irice taşların yanı sıra toprak ve taş blok destekli yapılan, bölgede varlığı bilinen bu tip tümülüslerin Roma dönemine ait olduğu bilinmektedir.

**ŞİMDİKİ TEHLİKELER:** -Kaçak kazı

**ŞİMDİKİ DURUM:** Kaçak kazı nedeni ile tahribata uğramış

**SİT POTANSİYELİ:** I. Derece Arkeolojik Sit

**KORUMA DERECESESİ:**  
I.Derece Arkeolojik

**HAZIRLAYANLAR**

Ebru ÖNSEL  
Arkeolog

İlhan YAVUZ  
Arkeolog

**ŞİMDİKİ KORUMA:** Yok

**ÖNERİLEN KORUMA:** -

**KONTROL EDEN:** 22.05.2023

Kıvanç ÖZBEY  
Kurul Müdür V.


**YAYIN DİZİSİ:** -

**KURUL ONAYI:**

**GÖZLEMLER:** Konumu itibari ile hakim bir tepe üzerinde yer almaktadır

**REVİZYON:**

**HARİTA VE FOTOĞRAFLAR**

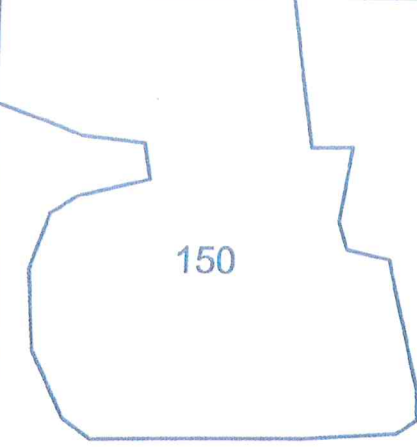


ASLI GİBİDİR  
/...../201..

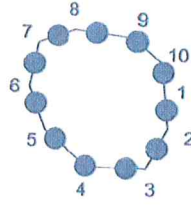
KORUMA BÖLGE KURULUNUN  
25.05.2023 Tarih ve 5246 SAYILI  
KARAR EKİDİR

Kıvanç ÖZBEY  
Müdür V.

İL	KAHRAMANMARAŞ	SARIYATAK TÜMÜLÜSÜ 1.DERECE ARKEOLOJİK SİT HARİTASI	PAFTA NO	-
İLÇE	ELBİSTAN		ADA NO	3869
MAHALLE	SARIYATAK		PARSEL NO	157



3869  
157



KOORDİNAT ÖZET ÇİZELGESİ  
UTM 3 ITRF 96

Nokta No	Y	X
1	606527.848	4259015.164
2	606528.914	4259003.090
3	606522.521	4258991.134
4	606505.121	4258991.608
5	606492.100	4259002.616
6	606487.247	4259015.756
7	606489.969	4259029.132
8	606501.096	4259032.801
9	606518.379	4259030.315
10	606527.020	4259022.621

ALAN ÖZET ÇİZELGESİ

	Alan	Pafta
KORUNMA ALANI	1366.771	

GAZİANTEP KÜLTÜR VARLIKLARINI  
KORUMA BÖLGE KURULUNUN  
25.05.2023 TARİHİ VE 5266 SAYILI  
KARAR EKİDİR

●●●●● 1. DERECE ARKEOLOJİK ÖNERİ SİT SINIRI  
————— KADASTRAL PARSEL SINIRI

HAZIRLAYANLAR  
Ebru ÜNSEL  
Arkeolog

HAZIRLAYANLAR  
Baran BAYSOZ  
Harita Mühendisi

Harita Altlığı TKGM Sistemi Üzerinden Temin Edilmiştir

ASLİ BİRDİR  
Kıvanç ÖZBEY  
Müdür V.