

**T.C.**  
**KÜLTÜR VE TURİZM BAKANLIĞI**  
**DIYARBAKIR KÜLTÜR VARLIKLARINI**  
**KORUMA BÖLGE KURULU**  
**KARAR**

**Toplantı Tarihi ve No. : 25.04.2023-386**  
**Karar Tarihi ve No. :25.04.2023-9924**  
**Dosya No :21.06.42**

**Toplantı Yeri**  
**DIYARBAKIR**

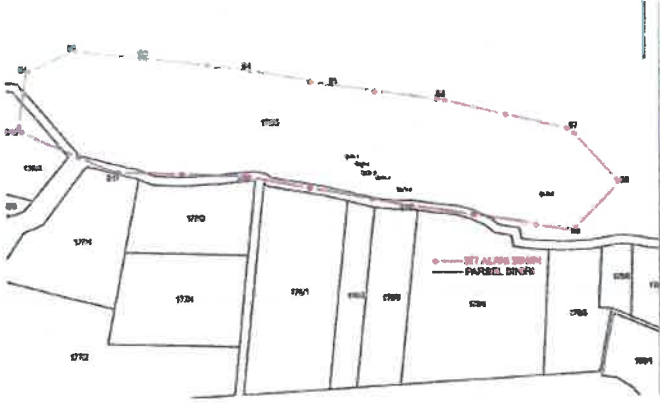
Diyarbakır İli, Eğil İlçesi, Kalkan Mahallesi sınırları içerisinde bulunan mülkiyeti kamu orta malına ait tapunun 173 ada 5 ve 176 ada 8 no.lu parsellerinde yer alan I. (Birinci) Derece Arkeolojik sit olarak tescilli “Kalkan İşlikleri” nin kadastral bilgileri ve sit sınırlarının güncellenmesine ilişkin; Diyarbakır Kültür Varlıklarını Koruma Bölge Kurulu’nun 28.03.2012 gün ve 407 sayılı tescil kararı, Diyarbakır Kültür Varlıklarını Koruma Bölge Kurulu Müdürlüğü’nün 28.03.2023 gün ve E.1971825 sayılı uzman raporu okundu. Ekleri ve konuya ilişkin bilgi, belgeler incelendi. Yapılan görüşmeler sonunda;

Diyarbakır İli, Eğil İlçesi, Kalkan Mahallesi sınırları içerisinde bulunan mülkiyeti kamu orta malına ait tapunun 173 ada 5 ve 176 ada 8 no.lu parsellerinde yer alan I. (Birinci) Derece Arkeolojik sit olarak tescilli “Kalkan İşlikleri”nin güncellenen sit sınırlarının ekli haritada gösterildiği şekli ile belirlenmesinin ve güncellenen tescil fişinin uygun olduğuna,

13.03.2012 tarih ve 28232 Resmî Gazetede yayımlanarak yürürlüğe giren “Korunması Gerekli Taşınmaz Kültür Varlıklarının ve Sitlerin Tespit ve Tescili Hakkında Yönetmelik” gereği ilgili Tapu Müdürlüğünce, Kalkan Mahallesi sınırları içerisinde bulunan ve “Kalkan İşlikleri” nin sit sınırları içerisinde kalan parsellerin toplulaştırılması sonucunda oluşan parsellerin tapu kütüğü beyanlar hanesine 11.04.2012 gün ve 172 nolu yevmiye ile bırakılan “I.derecede korunması gerekli taşınmaz kültür varlığıdır” şerhinin kaldırılarak, Kalkan Mahallesi 173 ada 5 ve 176 ada 8 no.lu parsellerin tapu kütüğünün beyanlar hanesine “Bir kısmı I. (Birinci) Derece Arkeolojik Sit” şerhinin bırakılmasına ve işlem sonucuna ilişkin bilgi, belgelerin Diyarbakır Kültür Varlıklarını Koruma Bölge Kurulu Müdürlüğüne iletilmesine,


“Kalkan İşlikleri” nin bulunduğu alanda, Kültür ve Tabiat Varlıklarını Koruma Yüksek Kurulu’nun Arkeolojik Sitler, Koruma ve Kullanma Koşulları başlıklı 05.11.1999 gün ve 658 sayılı ilke kararının I. Maddesinde belirtilen hükümlerinin geçerli olduğuna ve bu hükümlerin geçiş dönemi koruma esasları ve kullanma koşulları olarak belirlenmesine karar verildi.

AVRUPA KONSEYİ	DOĞAL VE KÜLTÜREL VARLIKLARI KORUMA ENVANTERİ	D.K.V.K.E.	ENVANTER NO	
<b>TÜRKİYE</b>	<b>KÜLTÜR VARLIKLARI VE MÜZELER GENEL MÜDÜRLÜĞÜ</b>	<b>SİT</b>	HARİTA NO	
İL : Diyarbakır	İLÇESİ : Eğil	MAHALLE - KÖY Kalkan	PAFTA :	ADA 173-176 PARSEL 5-8
ADI : Kalkan İşlikleri				
Kalkan Mahallesi yak. 1,5 km, kuzey doğusunda kalkan baysun köy yolunun 500 m. kuzeyinde, kalkan kaya mezarlarının yak. 100 m. kuzeyinde kayalık alanda yer almaktadır. Alanda kayaya oyulmuş üzüm işlikleri bulunmaktadır işlikler 4x3 m ebatlarında olup alt kısımlarında 50x50cm ebatlarında kare formlu teknelere bağlanmaktadır. Bazı sarnıçların ağızları derinliği 1 m. ye yakın sarnıçlara bağlanmıştır. Alanda bulunan sarnıç ve işliklerin bazıları toprakla doldurulmuştur. Alanda yapılan incelemede kalkan işliklerinin doğusunda mevcut sit sınırının 100 m. dışında 6 adet işlik daha tespit edilmiş olup işliklerin formları diğer işliklerle hemen hemen aynıdır.				
ŞİMDİKİ TEHLİKELER :				
ŞİMDİKİ DURUM : Tahribata açık				
SİT POTANSİYELİ : I.Derece Arkeolojik Sit Alanı.			KORUMA DERECESI I.Derece	
ŞİMDİKİ KORUMA : Herhangi bir koruma önlemi bulunmamaktadır.			HAZIRLAYANLAR Zeynep SAYLIK (Arkeolog) Hüseyin Güler (Arkeolog) Ahmet MIZRAK (Sanat tarihçi) Mehmet ÖZKAYA (Harita müh.) Kontrol Eden: Mehriban KARAASLAN Bölge Kurulu Müdürü	
ÖNERİLEN KORUMA : gerekli koruma önlemlerinin alınması			25.04.2023	
YAYIN DİZİSİ :			KORUMA KURULU KARARLARI	
GÖZLEMLER :			KORUMA KURULU ONAYI	

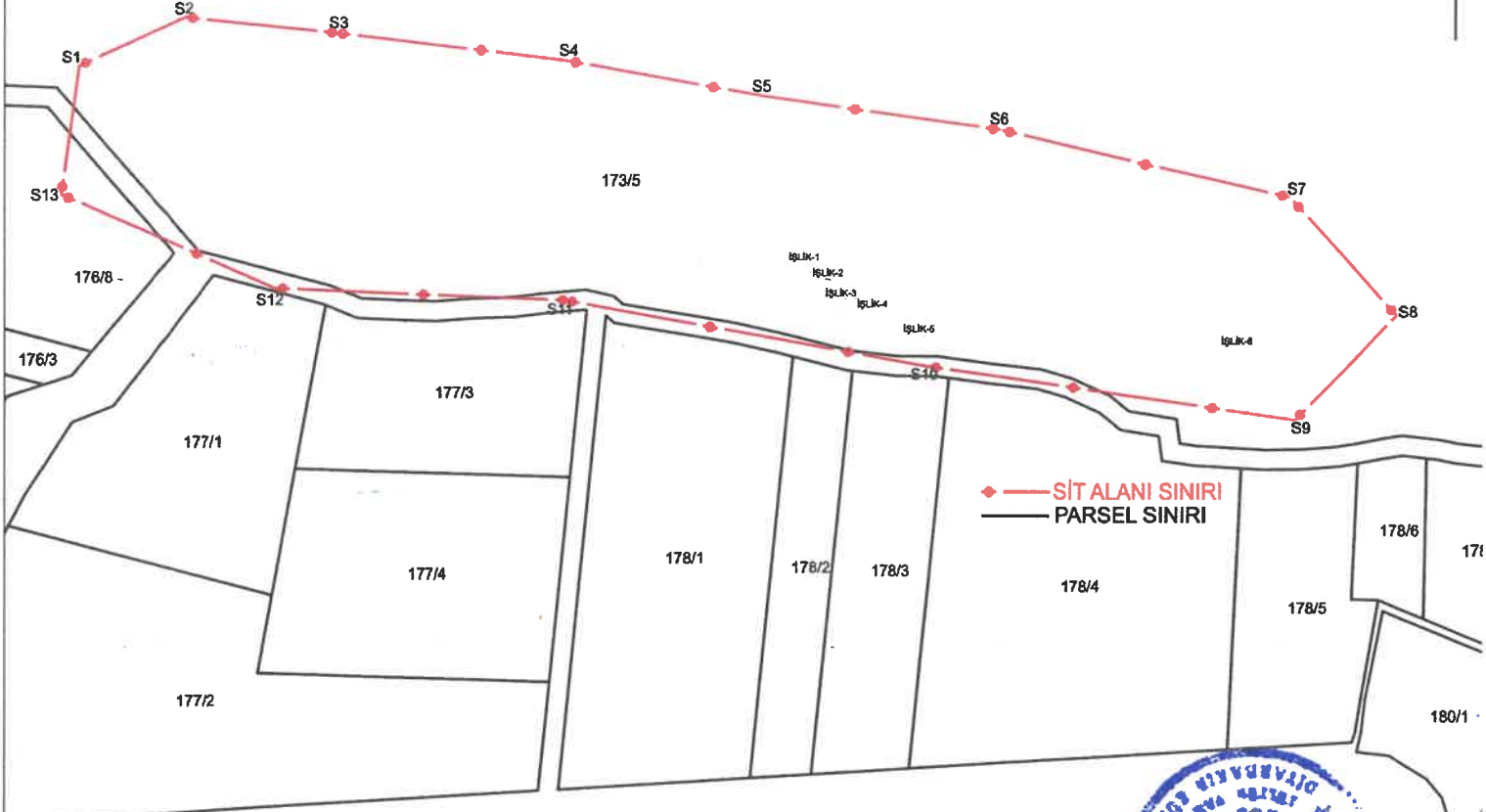


*[Handwritten signatures and initials in blue ink]*





İli DİYARBAKIR  
İlçesi EĞİL  
Mahallesi KALKAN  
Alan KALKAN İŞLİKLERİ  
Ada/Parsel : 173/5 - 176/8



ITRF-3-39 KOOR.

Nokta No	Y	X
S1	595188.331	4225312.882
S2	595236.330	4225334.882
S3	595304.330	4225327.882
S4	595410.080	4225315.309
S5	595498.349	4225299.273
S6	595606.739	4225284.022
S7	595738.005	4225253.520
S8	595787.570	4225200.143
S9	595740.728	4225152.756
S10	595574.058	4225176.722
S11	595409.023	4225206.679
S12	595277.454	4225212.125
S13	595180.331	4225254.882
İŞLİK-1	595517.940	4225222.850
İŞLİK-2	595520.610	4225219.590
İŞLİK-3	595536.350	4225207.750
İŞLİK-4	595541.070	4225207.840
İŞLİK-5	595572.500	4225190.390
İŞLİK-6	595719.440	4225186.190



Miyamokur ve diğer Varlıklarını  
Yürütme Bölge Kurulunun  
25.04.2023 tarih ve 9924  
Sayılı Kararıdır.

*Handwritten signature in blue ink.*

Mehmet ÖZKAYA  
Harita Mühendisi