

T.C.  
KÜLTÜR VE TURİZM BAKANLIĞI  
ŞANLIURFA KÜLTÜR VARLIKLARINI KORUMA BÖLGE KURULU  
KARAR

**Toplantı Tarihi ve No** : 26.07.2023 - 420  
**Karar Tarihi ve No** : 26.07.2023 - 8140  
**Dosya No** : 63.04.260

**Toplantı Yeri**  
**ŞANLIURFA**

Şanlıurfa ili, Ceylanpınar ilçesi, Beyazkuleişletmesi mahallesi sınırları içerisinde yer alan Beyazkule Höyüğü'nün tescil edilmesine yönelik Şanlıurfa İl Kültür ve Turizm Müdürlüğü'nün 18.04.2023 tarih ve 3695836 sayılı yazısı ve ekleri, Şanlıurfa Valiliği Yatırım İzleme ve Koordinasyon Başkanlığının 26.05.2023 tarih ve 79890, Şanlıurfa Büyükşehir Belediye Başkanlığı İmar ve Şehircilik Dairesi Başkanlığı Koruma, Uygulama ve Denetim (Kudem) Şube Müdürlüğü'nün 14.06.2023 tarih ve 188642, Enerji ve Tabii Kaynaklar Bakanlığı Maden ve Petrol İşleri Genel Müdürlüğü'nün 25.05.2023 tarih ve 2023241702, Karayolları Genel Müdürlüğü 9. Bölge Müdürlüğü'nün 07.07.2023 tarih ve 1222067 ve Şanlıurfa Valiliği İl Tarım ve Orman Müdürlüğü'nün 20.07.2023 tarih ve 10572500 sayılı kurum görüş yazıları, Şanlıurfa Kültür Varlıklarını Koruma Bölge Kurulu Müdürlüğü uzmanlarının 24.07.2023 tarihli ve 2166227 sayılı raporu okundu. Konunun dosyası, 1/2000 ölçekli öneri sit alanı haritası, tescil fişi, fotoğraflar, bilgi ve belgeler incelendi. Yapılan görüşmeler sonucunda;

Şanlıurfa ili, Ceylanpınar ilçesi, Beyazkuleişletmesi mahallesi sınırları içerisinde yer alan Beyazkule Höyüğü'nün korunması gerekli taşınmaz kültür varlığı özelliği göstermesi nedeniyle 2863 sayılı Yasa kapsamında, ekli 1/2000 ölçekli koordinatlı haritada sınırları gösterildiği şekilde, I. Derece Arkeolojik Sit Alanı olarak tescil edilmesine, hazırlanan tescil fişinin uygun olduğuna,

Kültür ve Tabiat Varlıklarını Koruma Yüksek Kurulu'nun 05.11.1999/658 sayılı ilke kararı doğrultusunda:


**Beyazkule Höyüğü I. Derece Arkeolojik Sit Alanı Koruma ve Kullanma Koşullarının:**


- 1. Bilimsel çalışmalar dışında aynen korunacak bir sit alanıdır.*
- 2. Kesinlikle hiçbir yapılaşmaya izin verilemez.*
- 3. Resmi ve özel kuruluşlarca zorunlu durumlarda yapılacak alt yapı uygulamaları, müze müdürlüğü'nün ve varsa kazı başkanının görüşü alınarak Kurulumuzca değerlendirilir.*
- 4. Yeni tarımsal alanlar açılmaz. Mevcut ağaçlardan ürün alınabilir.*
- 5. Taş, toprak, kum vb. alınmasına, kireç, taş, tuğla, mermer, kum, maden vb. ocakların açılmasına, toprak, cüruf, çöp, sanayi atığı ve benzeri malzeme dökülmesine izin verilemez.*
- 6. Parsellere ilişkin tevhit ve ifraz işlemleri, taşınmaz kültür varlıklarının mahiyetine tesir etmeyecek şekilde Kurulumuzdan izin almak koşuluyla yapılabilir.*

şeklinde altı madde olarak belirlenmesine, karar verildi.

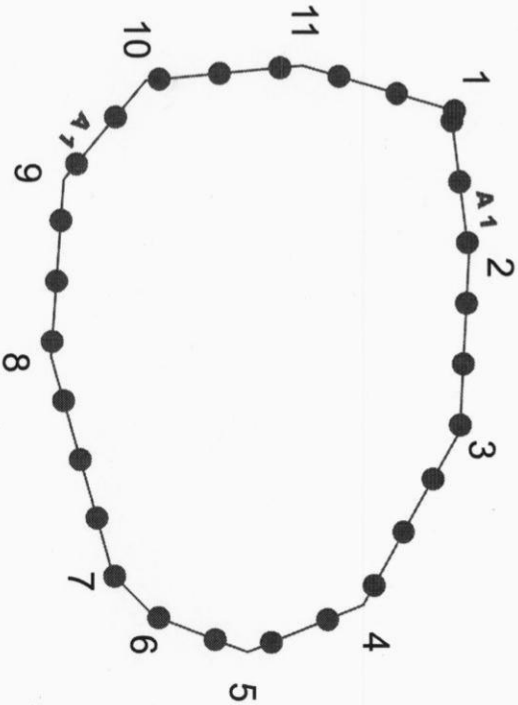
İL : Şanlıurfa  
İLÇE : Ceylanpınar  
MAH/KÖY : Beyazkuleişletmesi Mah.  
SİT ADI : Beyazkule Höyüğü  
I. Derece Arkeolojik Sit Alanı  
ALAN : 13625,93 m2

0/4598

LEJANT	
	Drc. Ark. Sit Alanı



Nokta No	Y	X
1	590539.963	4112237.114
2	590577.983	4112242.031
3	590624.196	4112239.736
4	590669.754	4112214.172
5	590682.208	4112183.691
6	590672.703	4112158.781
7	590661.887	4112147.966
8	590604.858	4112131.578
9	590558.318	4112134.855
10	590532.425	4112156.487
11	590528.492	4112197.784



3 Derece ITRF\_39