



T.C.

KÜLTÜR VE TURİZM BAKANLIĞI
İZMİR 2 NUMARALI KÜLTÜR VARLIKLARINI
KORUMA BÖLGE KURULU
KARAR

TOPLANTI TARİHİ VE NO : 26.07.2023-679

35.09/1486

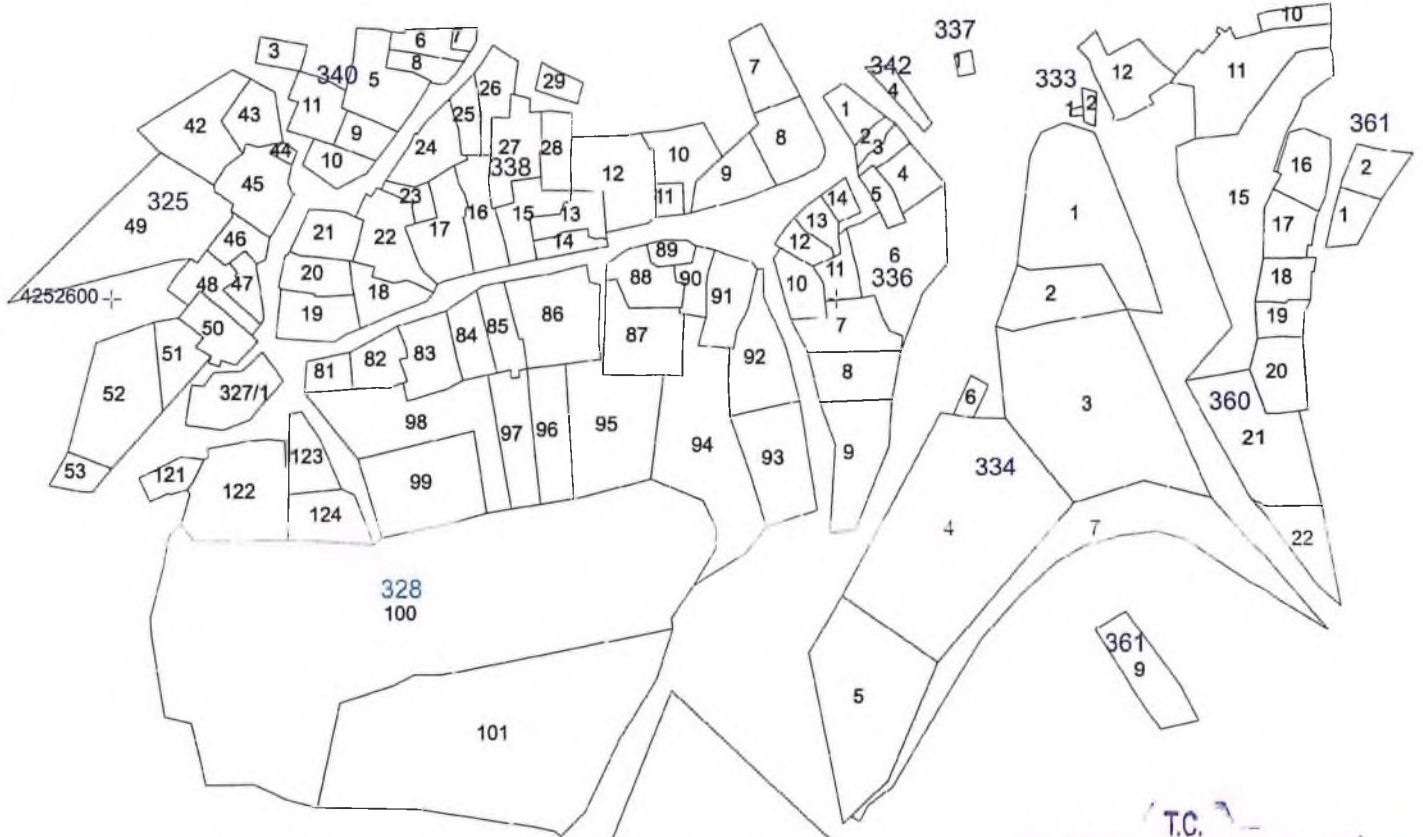
KARAR TARİHİ VE NO : 26.07.2023-18472

Toplantı Yeri
İZMİR

İzmir İli, Kemalpaşa İlçesi, Ören 75. Yıl Cumhuriyet Mahallesiinde, hazine mülkiyetinde ve orman niteliğindeki 309 ada 1 parsel numaralı taşınmazın sit talebi ile ilgili Kurul Müdürlüğü uzmanlarınca hazırlanan 27.04.2023 tarih ve 2023446 sayı ile kayıtlı rapor gereği Kurul Müdürlüğü uzmanlarınca yapılan yüzey incelemeleri kapsamında tespiti yapılan alanın tesciline ilişkin 2863 sayılı Kanununun 7. maddesi gereği Kurul Müdürlüğüne iletilmiş olan kurum görüşleri ve konuya ilişkin Kurul Müdürlüğü uzmanlarınca hazırlanan 21.07.2023 tarih ve 2163591 sayı ile kayıtlı rapor okundu, ekleri ve işlem dosyası incelendi, yapılan görüşmeler sonunda;

İzmir İli, Kemalpaşa İlçesi, Ören 75. Yıl Cumhuriyet Mahallesiinde, hazine mülkiyetinde kayıtlı 309 ada 1 numaralı parselde kayıtlı taşınmazın kararımız eki 1/2000 ölçekli harita üzerinde işaretlendiği şekli ile "Ören 75. Yıl Cumhuriyet Arkeolojik Yerleşimi" adı ile 3. (üçüncü) derece Arkeolojik sit olarak tescil edilmesine, ekli tescil fişinin uygun olduğuna karar verildi.

İZMİR İLİ, KEMALPAŞA İLÇESİ, ÖREN MAHALLESİ
(Ö:1/2000)



T.C.
KÜLTÜR VE TURİZM BAKANLIĞI
İZMİR 2 NUMARALI KÜLTÜR VARLIKLARINI
KORUMA BÖLGE KURULU MÜDÜRLÜĞÜ

İZMİR 2 NUMARALI KÜLTÜR VARLIKLARINI
KORUMA BÖLGE KURULUNUN

26.07.23 GÜN VE 19432 NOLU KARARI EKİDİR



: 3.(ÜÇÜNCÜ) DERECE ARKEOLOJİK SİT ALANI SINIRI

AVRUPA KONSEYİ	KÜLTÜREL VARLIKLARI KORUMA ENVANTERİ	K.V.K.E.	ENVANTER NO	35.09/1486
T Ü R K İ Y E	KÜLTÜR VARLIKLARI VE MÜZELER GENEL MÜDÜRLÜĞÜ	SİT	HARİTA NO	
İLİ: İZMİR	İLÇESİ: KEMALPAŞA	MAHALLE - KÖY VEYA MEVKİİ: Ören 75. Yıl Cumhuriyet	KADASTRO PAFTA:	ADA: PARSEL:
ADI: Ören 75. Yıl Cumhuriyet Arkeolojik Yerleşimi	3. (Üçüncü) Derece Arkeolojik Sit			309 1

GENEL TANIM: Ören 75. Yıl Cumhuriyet Mahallesi içerisindeki arkeolojik alandır.

ŞİMDİKİ TEHLİKELER : Kaçak kazılar.

ŞİMDİKİ DURUM: Korunmasız.

SİT POTANSİYELİ: 3. (Üçüncü) Derece Arkeolojik Sit

ŞİMDİKİ KORUMA: Yok.

ÖNERİLEN KORUMA : 3. (Üçüncü) Derece Arkeolojik Sit

YAYIN DİZİSİ:

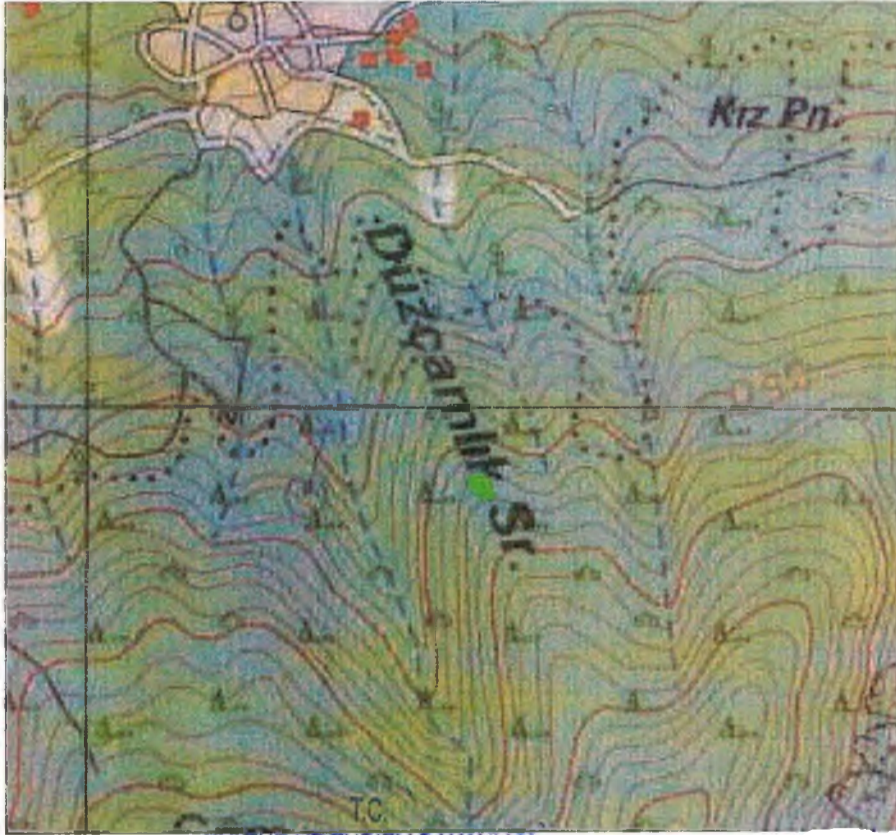
GÖZLEMLER: Ören 75. Yıl Cumhuriyet Mahallesi'nin güneybatısında kalan alanda taban mozaïği bulunmaktadır. Taban mozaïğin korunagelmiş kısmı yaklaşık 1,5x1 m. ölçülerindedir. Söz konusu alan ve çevresinde dağılmış vaziyette mozaïğe ait tesseralar ile stroter ve kalypter parçaları tespit edilmiştir. Söz konusu kültür varlıkları, Geç Roma Dönemine tarihlendirilmektedir..



HAZIRLAYANLAR 24/07/2023

KONTROL EDEN

REVİZYON KORUMA KURULU ONAYI

HARİTA - FOTOĞRAFLAR :





10/10/2010
10/10/2010
10/10/2010
10/10/2010
10/10/2010

USA

10/10/2010