

T.C.
KÜLTÜR VE TURİZM BAKANLIĞI
ADANA KÜLTÜR VARLIKLARINI KORUMA BÖLGE KURULU

KARAR

TOPLANTI TARİHİ VE NO: 23.01.2023- 509
KARAR TARİHİ VE NO : 23.01.2023- 15741

TOPLANTI YERİ
ADANA

Adana İli, Ceyhan ilçesi, Kurtpınar Mahallesi, maliye hazinesine ait, 230 ada 5 nolu parselde tespit edilen (seramik parçaları, çatı kiremiti parçaları) arkeolojik alanın tesciline ilişkin; Boru Hatları ile Petrol Taşıma A.Ş. Bölge Kamulaştırma Birim Başmühendisliğinin 14.11.2022 tarih ve 313 sayılı yazısı, Koruma Bölge Kurulu Müdürlüğünün 12.12.2022 tarih ve 3248859 sayılı yazısı, Devlet Su İşleri Genel Müdürlüğü 6. Bölge Müdürlüğünün 2974172 sayılı yazısı, Adana İl Kültür ve Turizm Müdürlüğünün 16.12.2022 tarih ve 3263206 sayılı yazısı, Adana Çevre, Şehircilik ve İklim Değişikliği İl Müdürlüğünün 5275130 sayılı yazısı, Koruma Bölge Kurulu Müdürlüğü uzmanlarınca hazırlanan 17.01.2023 tarih ve 1842390 sayılı yerinde inceleme raporu ve ekleri okundu, ekleri ve konunun işlem dosyası incelendi, yapılan görüşmeler sonucunda;

Adana ili, Ceyhan ilçesi, Kurtpınar Mahallesi, maliye hazinesine ait, 230 ada 5 nolu parselde tespit edilen (seramik parçaları, çatı kiremiti parçaları) kültür varlıklarının 2863 sayılı Yasanın 6. Maddesi kapsamında kültür varlığı niteliği taşıdığı Koruma Bölge Kurulu Müdürlüğü uzmanlarınca hazırlanan 17.01.2023 tarih ve 1842390 sayılı rapordan anlaşıldığından kararımız eki haritada gösterildiği şekliyle Kurtpınar 3. Derece Arkeolojik Sit Alanı olarak tescil edilmesine, kararımız eki sit fişi ve haritasının uygun olduğuna karar verildi.

1

KURTPINAR 230 ADA 5 PARSELDE 3. DERECE ARKEOLOJİK SİT TESCİL HARİTASI

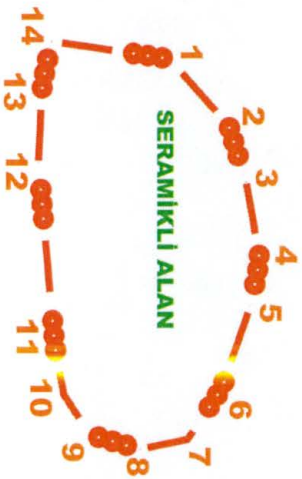
İL: ADANA
İLÇE: CEYHAN
MAHALLE: KURTPINAR
ADA/PARSEL: 230/5



231/3

231/2

230/5



KOORDİNAT ÖZET ÇİZELGESİ

UTM 3 İTRF 96 UTM 6 ED 50

NoktaNo	Y	X	Y2	X2
1	492674.729	4086110.403	760001.404	4088624.922
2	492683.897	4086118.619	760010.313	4088633.427
3	492691.656	4086121.049	760017.995	4088636.101
4	492702.232	4086122.933	760028.511	4088638.317
5	492708.565	4086121.625	760034.885	4088637.209
6	492719.754	4086117.671	760046.198	4088633.607
7	492726.728	4086112.930	760053.321	4088629.085
8	492728.079	4086106.361	760054.879	4088622.559
9	492726.082	4086099.408	760053.101	4088615.544
10	492720.574	4086095.781	760047.707	4088611.745
11	492713.994	4086094.552	760041.166	4088610.308
12	492688.884	4086092.247	760016.129	4088607.212
13	492678.049	4086092.821	760005.277	4088607.446
14	492672.303	4086094.098	759999.491	4088608.542

ALAN ÇIKTISI

Ada	Parsel	Noktalar	HesapAlan
SİT_3		1,2,3,4,5,6,7,8,9,10,11,12,13, 14	1329.171

HAZIRLAYANLAR





ADANA KÜLTÜR VARLIKLARINI KORUMA BÖLGE KURULUNUN 2013 GÜN VE 541 SAYILI KARAR EKİDİR.
ADANA KÜLTÜR VARLIKLARINI KORUMA BÖLGE KURULU GENEL BAŞKAN YRD.
BAŞKAN
ÖVE
ÖVE
ÖVE
ÖVE
ÖVE

LEJANT

III. DERECE ARKEOLOJİK SİT

KADASTRAL PARSEL SINIRI

AVRUPA KONSEYİ	DOĞAL VE KÜLTÜREL VARLIKLARI KORUMA ENVANTERİ	D.K.V.K.E.	SİT	HARİTA NO:
TÜRKİYE	KÜLTÜR VARLIKLARI VE MÜZELER GENEL MÜDÜRLÜĞÜ			
İLİ :	ADANA	İLÇESİ : Ceyhan	MAHALLE KÖY VEYA MEVKİL : Kurtpınar Mahallesi	KADASTRO : PAFTA: ADA: 230 PARSE: 5
ADI	Kurtpınar 3. Derece Arkeolojik Sit Alanları			
GENEL TANIM : Adana İli, Ceyhan İlçesi, Kurtpınar Mahallesi, 230 ada 5 parselin genel olarak eğimli olduğu, bir kısmının tarım arazisi olarak kullanıldığı bir kısmının kayalık alan olduğu büyük kısmının ise çalılık ağaçlık alan olduğu görülmüştür. Parselin batı yönü olan alanda yoğun miktarda seramik parçaları, çatı kiremitleri tespit edilmiştir. Söz konusu Arkeolojik Alan konumu itibarıyla hakim noktada bulunmaktadır.				
ŞİMDİKİ TEHLİKELER	Kaçak kazı ve tarımsal faaliyetler			
ŞİMDİKİ DURUM	Tarım Arazisi			
SİT POTANSİYELİ	3. Derece Arkeolojik Sit Alanı			
ŞİMDİKİ KORUMA	3. Derece Arkeolojik Sit Alanı			
ÖZGÜN KORUMA	3. Derece Arkeolojik Sit Alanı			
YAYIN DİZİSİ	Başkan <i>[Signature]</i> Başkan Yrd. <i>[Signature]</i> Üye <i>[Signature]</i> Üye <i>[Signature]</i> Üye <i>[Signature]</i> Üye <i>[Signature]</i>			
GÖZLEMLER	REVİZYON G.M.E.E.A.Y.K ONAYI : / / 2023			
Adana Kültür Varlıklarını Koruma Bölge Kurulunun 25.01.2023 g.n. 15941 sayılı Karar Ekidir				

HARİTALAR, FOTOĞRAFLAR																																																											
	<p>230/5</p>																																																										
	<p>KOORDİNAT ÖZET ÇİZELGESİ</p> <p>UTM 3 İTRF 96 UTM 6 E</p> <table border="1"> <thead> <tr> <th>NoktaNo</th> <th>Y</th> <th>X</th> <th>Y2</th> </tr> </thead> <tbody> <tr><td>1</td><td>492674.729</td><td>4086110.403</td><td>760001.404</td></tr> <tr><td>2</td><td>492683.897</td><td>4086118.619</td><td>760010.313</td></tr> <tr><td>3</td><td>492691.656</td><td>4086121.049</td><td>760017.995</td></tr> <tr><td>4</td><td>492702.232</td><td>4086122.932</td><td>760028.511</td></tr> <tr><td>5</td><td>492708.565</td><td>4086121.625</td><td>760034.885</td></tr> <tr><td>6</td><td>492719.754</td><td>4086117.671</td><td>760046.198</td></tr> <tr><td>7</td><td>492726.728</td><td>4086112.930</td><td>760053.321</td></tr> <tr><td>8</td><td>492728.679</td><td>4086106.361</td><td>760054.879</td></tr> <tr><td>9</td><td>492735.982</td><td>4086099.408</td><td>760053.101</td></tr> <tr><td>10</td><td>492739.574</td><td>4086095.781</td><td>760047.707</td></tr> <tr><td>11</td><td>492713.994</td><td>4086094.552</td><td>760041.166</td></tr> <tr><td>12</td><td>492688.884</td><td>4086092.247</td><td>760016.129</td></tr> <tr><td>13</td><td>492678.049</td><td>4086092.821</td><td>760005.277</td></tr> </tbody> </table>			NoktaNo	Y	X	Y2	1	492674.729	4086110.403	760001.404	2	492683.897	4086118.619	760010.313	3	492691.656	4086121.049	760017.995	4	492702.232	4086122.932	760028.511	5	492708.565	4086121.625	760034.885	6	492719.754	4086117.671	760046.198	7	492726.728	4086112.930	760053.321	8	492728.679	4086106.361	760054.879	9	492735.982	4086099.408	760053.101	10	492739.574	4086095.781	760047.707	11	492713.994	4086094.552	760041.166	12	492688.884	4086092.247	760016.129	13	492678.049	4086092.821	760005.277
NoktaNo	Y	X	Y2																																																								
1	492674.729	4086110.403	760001.404																																																								
2	492683.897	4086118.619	760010.313																																																								
3	492691.656	4086121.049	760017.995																																																								
4	492702.232	4086122.932	760028.511																																																								
5	492708.565	4086121.625	760034.885																																																								
6	492719.754	4086117.671	760046.198																																																								
7	492726.728	4086112.930	760053.321																																																								
8	492728.679	4086106.361	760054.879																																																								
9	492735.982	4086099.408	760053.101																																																								
10	492739.574	4086095.781	760047.707																																																								
11	492713.994	4086094.552	760041.166																																																								
12	492688.884	4086092.247	760016.129																																																								
13	492678.049	4086092.821	760005.277																																																								
																																																											
																																																											
																																																											



Handwritten notes in blue ink, including symbols and characters: a stylized 'y', a symbol resembling a 'W' or 'M', a hash symbol '#', a symbol resembling 'KA', a wavy line, and a symbol resembling 'A' with a horizontal line through it.

