

T.C.
KÜLTÜR VE TURİZM BAKANLIĞI
ADANA KÜLTÜR VARLIKLARINI KORUMA BÖLGE KURULU
KARAR

Toplantı Tarihi ve No : 26.01.2023 -512
Karar Tarihi ve No 26.01.2023 -15813

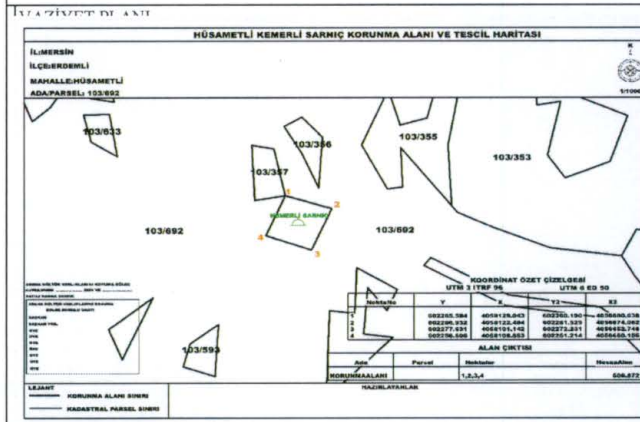
Toplantı Yeri
ADANA

Mersin ili, Erdemli ilçesi, Hüsametli Mahallesi, 103 ada 692 parselde tespit edilen kemerli su sarnıcının taşınmaz kültür varlığı olarak, 103 ada 494, 497,498,500,501 ve 692 parselde tespit edilen kültür varlıklarının ise 1. derece arkeolojik sit alanı olarak tescil edilmesine ilişkin; Mersin İl Kültür ve Turizm Müdürlüğü'nün 09.09.2022 tarih 2887987 ve 14.09.2022 tarih 2904365 sayılı yazıları, Adana Koruma Kurulu Müdürlüğü'nün 22.11.2022 tarih ve 3171945 sayılı yazısı, Mersin Çevre, Şehircilik ve İklim Değişikliği İl Müdürlüğü'nün 5113144 sayılı, DSİ 6. Bölge Müdürlüğü'nün 2925418 sayılı, Maden ve Petrol İşleri Genel Müdürlüğü'nün 2022461932 sayılı görüş yazıları, Adana Koruma Bölge Kurulu Müdürlüğü uzmanlarınca hazırlanan 12.01.2023 tarih ve 1835700 sayılı yerinde inceleme raporu okundu, ekleri ve işlem dosyası incelendi, yapılan görüşmeler sonucunda;

Mersin ili, Erdemli ilçesi, Hüsametli Mahallesinde yapılan incelemeler sonucunda Bölge Kurulu Müdürlüğü uzmanlarınca hazırlanan 12.01.2023 tarih 1835700 sayılı rapor doğrultusunda 103 ada 692 parselde tespit edilen kemerli su sarnıcının 2863 sayılı yasanın 6. Maddesi kapsamında korunması gerekli taşınmaz kültür varlığı niteliği taşıdığı anlaşıldığından taşınmaz kültür varlığı olarak tescil edilmesine, koruma grubunun 1. Grup yapı olarak belirlenmesine, kararımız eki anıt fişinin uygun olduğuna, 103 ada 494, 497, 498, 500, 501 ve 692 parsellerde tespit edilen kültür varlıklarının 1. derece arkeolojik sit alanı olarak tescil edilmesine, kararımız eki tescil fişi ve sit haritalarının uygun olduğuna, Kültür ve Tabiat Varlıklarını Koruma Yüksek Kurulunun, Arkeolojik Sitler, Koruma ve Kullanma Koşulları başlıklı 05.11.1999 gün ve 658 sayılı ilke kararının 1. Maddesinde belirtilen hükümlerinin geçerli olduğuna ve bu hükümlerin Geçiş Dönemi Koruma Esasları ve Kullanma Koşulları olarak kabul edilmesine, alanda yer alan kaçak kazıları yapanlar hakkında suç duyurusunda bulunulduğu Mersin İl Kültür ve Turizm Müdürlüğü'nün 14.09.2022 tarih 2904365 sayılı yazısından anlaşıldığından yeniden suç duyurusunda bulunulmasına gerek olmadığına, kaçak kazı çukurlarının adli makamlardan gerekli izinler alındıktan sonra Müzesi denetiminde Belediyesince kapatılmasına yapılan işlemlerin sonucundan Bölge Kurulu Müdürlüğüne bilgi verilmesine karar verildi.

AVRUPA KONSEYİ	DOĞAL VE KÜLTÜREL VARLIKLARI KORUMA ENVANTERİ DKVKE		ANT	ENVANTER NO:
TÜRKİYE	KÜLTÜR VARLIKLARI VE MÜZELER GENEL MÜDÜRLÜĞÜ			HARİTA NO:
İL:MERSİN	İLÇESİ: Erdemli	MAHALLE KÖY MEVKİİ: Hüsametli Mah.		KORUMA GRUBU
ADRES:		PAFTA: ADA:PARSEL: 103 Ada 692 Parsel	KORUMA DERECESİ	1.Grup Yapı X
		YAPAN: -		2.Grup Yapı
ADI: Sarnıç	YAPIM TARİHİ:	YAPTIRAN:	MİMARİ ÇAĞI: Roma Dönemi	
		KİTABE:	VAKFIYE:	
GENEL TANIMI: Mersin ili, Erdemli ilçesi, Hüsametli Mahallesi, 103 ada 692 parselde, parselin kuzeybatısında bir adet kemerli Sarnıç yapısıdır.				

KORUMA DURUMU:	İYİ	TAŞIYICI YAPI:	DIŞ YAPI:	ÜST YAPI:	İÇ YAPI:	SÜSLEME ELEMANI:	RUTUBET :	YOK
	ORTA							İZİ VAR
	KÖTÜ							ÖNEMLİ



BUGÜNKÜ SAHİBİ:	BAKIMINDAN SORUMLU KURUM:
-----------------	---------------------------

YAPILAN ONARIMLAR:

AYRINTILI TANIM: Mersin ili, Erdemli İlçesi, Hüsametli Mahallesi, 103 ada 692 parsel numaralı taşınmazın ortasında 1 adet Roma Dönemine ait Kemerli Sarnıç yapısıdır. Blok taşlar ile yapılmış olup içinde su olup olmadığı anlaşılamamıştır. Günümüze iyi durumda korunmuş olarak gelmiştir.

TEKNİK BİLGİLER:	SU	ELEKTRİK	İSTİMA
------------------	----	----------	--------

ORJİNAL KULLANIMI:



BUGÜNKÜ KULLANIMI:

ÖNERİLEN KULLANIM:

TESCİL KARARI:

HAZIRLAYANLAR:
Kader AVCIBAŞI Müze Araştırmacısı
Esmâ KİSER Arkeolog
Cihan HASMAN Arkeolog
Hüseyin TEKİN Arkeolog

YAYIN DİZİNİ: EKLER:



AVRUPA KONSEYİ	DOĞAL VE KÜLTÜREL VARLIKLARI KORUMA ENVANTERİ	D.K.V.K.E.	SİT	ENVANTER NO:
T Ü R K İ Y E	KÜLTÜR VARLIKLARI VE MÜZELER GENEL MÜDÜRLÜĞÜ			HARİTA NO:
İLİ :	Mersin	İLÇESİ : Erdemli	MAHALLE KÖY VEYA MEVKİL : Hüsametli	KADASTRO :
				ADA
				ADA
				103
				PARSE L
				494-497-498-500
				501-692

ADI Hüsametli 1. Derece Arkeolojik Sit Alanı

GENEL TANIM :

Adana Kültür Varlıklarını
Koruma Bölge Kurulunun
26.01.23.gün.15813 sayılı
Karar Eki'dir

Mersin İli, Erdemli İlçesi, Hüsametli Mahallesi, kaçak kazı alanı ve çevresinde yerinde inceleme çalışması sonucu alan üzerinde antik döneme ait mimari duvar kalıntıları, samıç, temel yapı duvarları, yapı elemanları ve kesme blok taşların büyük bir yoğunlukta olduğu görülmüştür. Söz konusu alanın kısmen makilik alan içerisinde yer alması sebebiyle birçok yapı kalıntısı ve mimari yapı elemanlarının bu makilik alan içerisinde de tam anlamıyla gözükmediği, makilik alan dışında kalan kısımlar incelendiğinde alanın 2863 sayılı yasanın 6.maddesi kapsamında tanımlanan yerlerden olduğu anlaşılmaktadır. Antik yapılara ait dağılmış yapı kalıntıları ve seramik parçaları örnekleri gözlemlendiğinde alanın Geç Roma Dönemine ait antik bir yerleşim yeri olduğu düşünülebilir. Antik yerleşim yerinde bulunan taş blokların ve mimari parçaların geçmiş zamanda doğal afetler sonucu tahribata uğradığı da düşünülmektedir.

ŞİMDİKİ TEHLİKELER : Tanımsal Faaliyetler, Kaçak Kazılar

ŞİMDİKİ DURUM :

SİT POTANSİYELİ : 1.Derece Arkeolojik Sit Alanı

KORUMA DERESESİ : 1. Derece Arkeolojik Sit Alanı

ŞİMDİKİ KORUMA : Korumasız.

HAZIRLAYANLAR :

Cihan HANCI
Arkeolog

Kader AVCIBAŞI
Arkeolog

ÖNERİLEN KORUMA : Tescillenerek koruma altına alınması.

Esmâ Kiser
Arkeolog

Hüseyin TEKİN
Arkeolog

Adana Kültür Varlıklarını
Koruma Bölge Kurulu Onayı

KONTROL EDEN :

İntilâ PAMPAL
Bölge Kurulu Müdürü

Başkan ADU

YAYIN DİZİSİ

Başkan Yr.

GÖZLEMLER

Üye

Üye

Üye

Üye

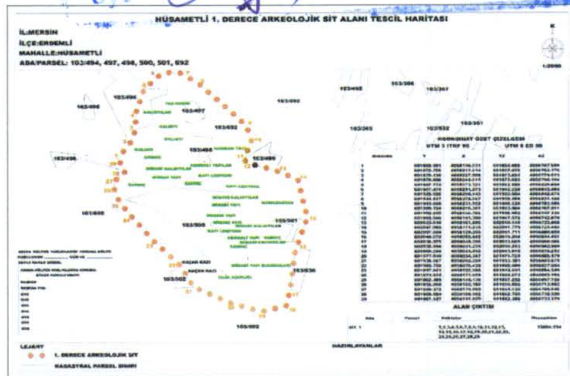
Üye

REVİZYON


G.M.E.E.A.Y.K ONAYI

/ / 200...

HARİTALAR, FOTOĞRAFLAR :



HARITALAR, FOTOĞRAFLAR



120

120 - 121

121

HÜSAMETLİ KEMERLİ SARNIÇ KORUNMA ALANI VE TESCİL HARİTASI

İL:MERSİN

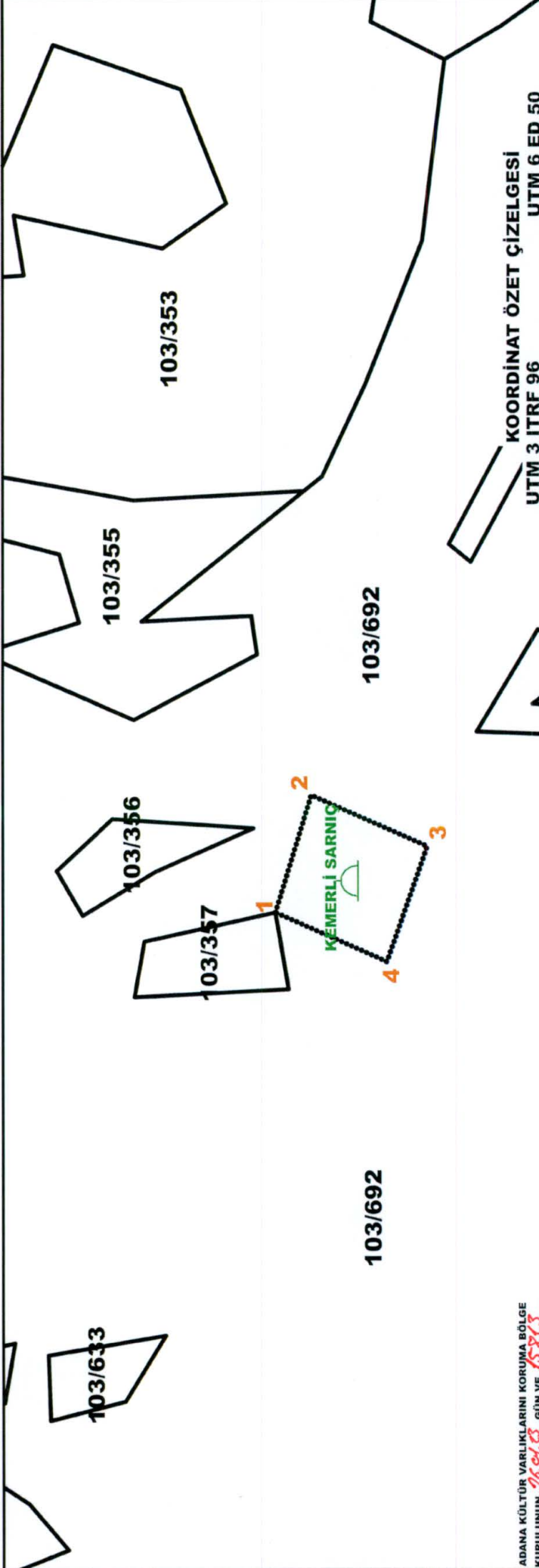
İLÇE:ERDEMLİ

MAHALLE:HÜSAMETLİ

ADA/PARSEL: 103/692



1/1000



KOORDİNAT ÖZET ÇİZELGESİ UTM 3 İTRF 96 UTM 6 ED 50

NoktaNo	Y	X	Y2	X2
1	602265.584	4058129.043	602260.190	4056680.638
2	602286.932	4058122.464	602281.529	4056674.062
3	602277.631	4058101.142	602272.231	4056652.748
4	602256.605	4058108.553	602251.214	4056660.155

ALAN ÇIKTISI

Ada	Parsel	Noktalar	HesapAlan
KORUNMAALANI		1,2,3,4	506.872

HAZIRLAYANLAR

ADANA KÜLTÜR VARLIKLARINI KORUMA BÖLGE KURULUNUN 26.04.2013 GÜN VE 157/13 SAYILI KARAR EKİDİR.

ADANA KÜLTÜR VARLIKLARINI KORUMA BÖLGE KURULU ONAYI
BAŞKAN YRD. [Signature]
ÜYE [Signature]
ÜYE [Signature]
ÜYE [Signature]
ÜYE [Signature]
ÜYE [Signature]

LEJANT
..... KORUNMA ALANI SINIRI
—— KADASTRAL PARSEL SINIRI

[Handwritten signatures and initials]

