

**T.C.**  
**KÜLTÜR VE TURİZM BAKANLIĞI**  
**ADANA KÜLTÜR VARLIKLARINI KORUMA BÖLGE KURULU**  
**KARAR**

TOPLANTI TARİHİ VE NO: 25.01.2023-511  
KARAR TARİHİ VE NO : 25.01.2023-15773

TOPLANTI YERİ  
ADANA

Mersin ili, Mut İlçesi, Demirkapı Mahallesi, mülkiyeti maliye hazinesine ait 101 ada 1130 nolu orman parselinde tespit edilen arkeolojik alanın tesciline ilişkin; Mersin Kaymakamlığı İlçe Yazı İşleri Müdürlüğünün 25.02.2022 gün ve 1575 sayılı yazısı, Adana Kültür Varlıklarını Koruma Bölge Kurulu Müdürlüğünün 10.11.2022 tarihli ve 3134440 sayılı görüş talebi yazısı, DSİ 6. Bölge Müdürlüğünün bila tarihli ve 2890312 sayılı yazısı, Mersin İmar ve Şehircilik Dairesi Başkanlığının 12.12.2022 gün ve 460133 sayılı yazısı, Maden ve Petrol İşleri Genel Müdürlüğünün 23.11.2022 gün ve 2022456776 sayılı yazısı, Mersin Çevre, Şehircilik ve İklim Değişikliği İl Müdürlüğünün bila tarihli ve 5019333 sayılı yazısı, Adana Kültür Varlıklarını Koruma Bölge Kurulu Müdürlüğü uzmanlarının 23.01.2023 tarih ve 1859122 sayılı yerinde inceleme raporu okundu, ekleri ve konunun işlem dosyası incelendi, yapılan görüşmeler sonucunda;

Mersin ili, Mut İlçesi, Demirkapı Mahallesi, mülkiyeti maliye hazinesine ait 101 ada 1130 nolu orman parselinde tespit edilen alanın (Kaya Yerleşiminin) 2863 sayılı Yasa kapsamında korunması gerekli taşınmaz kültür varlığı özelliği taşıdığı Bölge Kurulu Müdürlüğü uzmanlarının 23.01.2023 tarih ve 1859122 sayılı yerinde inceleme raporundan anlaşıldığından, kararımız eki haritada gösterildiği şekliyle Demirkapı Kaya Yerleşimi 1. Derece Arkeolojik Sit Alanı olarak tescil edilmesine, kararımız eki sit fişi ve haritasının uygun olduğuna, Kültür ve Tabiat Varlıklarını Koruma Yüksek Kurulunun, Arkeolojik Sitler, Koruma ve Kullanma Koşulları başlıklı 05.11.1999 gün ve 658 sayılı ilke kararının 1. Maddesinde belirtilen hükümlerinin geçerli olduğuna ve bu hükümlerin Geçiş Dönemi Koruma Esasları ve Kullanma Koşulları olarak kabul edilmesine karar verildi

# DEMİRKAPI KAYA YERLEŞİMİ 1. DERECE ARKEOLOJİK SİT TESCİL HARİTASI

İL:MERSİN

İLÇE:MUT

MAHALLE:DEMİRKAPI

ADA/PARSEL: 101/1130



12000

ADANA KÜLTÜR VARLIKLARINI KORUMA BÖLGE  
KURULUNUN 25.01.23 GÜN VE 15773  
SAYILI KARAR EKİDİR.

ADANA KÜLTÜR VARLIKLARINI KORUMA  
BÖLGE KURULU ONAYI

BAŞKAN

BAŞKAN YRD.

ÜYE

ÜYE

ÜYE

ÜYE

ÜYE

ÜYE

ÜYE



101/1130

## KOORDİNAT ÖZET ÇİZELGESİ

UTM 3 ITRF 96

UTM 6 ED 50

NoktaNo	Y	X	Y2	X2
1	541301.957	4089924.400	541320.515	4088463.488
2	541304.851	4089934.441	541323.408	4088473.525
3	541311.159	4089942.681	541329.713	4088481.762
4	541334.737	4089941.401	541353.283	4088480.482
5	541376.649	4089924.877	541395.178	4088463.965
6	541393.907	4089910.510	541412.429	4088449.603
7	541411.574	4089890.000	541430.090	4088429.102
8	541420.086	4089867.638	541438.598	4088406.748
9	541426.488	4089844.216	541444.998	4088383.336
10	541426.957	4089817.493	541445.467	4088356.623
11	541422.777	4089793.259	541441.288	4088332.399
12	541401.048	4089722.775	541419.568	4088261.943
13	541392.275	4089689.319	541410.798	4088228.499
14	541381.370	4089682.730	541399.897	4088221.913
15	541364.035	4089689.500	541382.569	4088228.680
16	541355.033	4089695.873	541373.570	4088235.051
17	541363.492	4089744.741	541382.026	4088283.900
18	541367.973	4089788.772	541386.506	4088327.913
19	541369.043	4089813.369	541387.576	4088352.500
20	541359.265	4089851.134	541377.801	4088390.250
21	541343.802	4089879.316	541362.344	4088418.421
22	541318.288	4089903.163	541336.840	4088442.259
23	541306.364	4089915.290	541324.921	4088454.381

## ALAN ÇIKTISI

Ada	HesapAlan
SİT_1	14616.370

## LEJANT



1. DERECE ARKEOLOJİK SİT




KADASTRAL PARSEL SINIRI

## HAZIRLAYANLAR

AK






HT

AVRUPA KONSEYİ	DOĞAL VE KÜLTÜREL VARLIKLARI KORUMA ENVANTERİ	D.K.V.K.E.	<b>SİT</b>	HARİTA NO:
T Ü R K İ Y E	KÜLTÜR VARLIKLARI VE MÜZELER GENEL MÜDÜRLÜĞÜ			
İLİ: Mersin	İLÇESİ: Mut	MAHALLE KÖY VEYA MEVKİL: Demirkapı	KADASTRO:	
			PAFTA: ADA: 101 PARSEL: 1130	
ADI	DEMİRKAPI KAYA YERLEŞİMİ 1. DERECE ARKEOLOJİK SİT ALANI			
GENEL TANIM : Kaya Yerleşimi				
Ana kayanın doğu cephesinde yerden yaklaşık 10m yükseklikte odalardan oluşan mekanların olduğu gözlemlenmiş ancak bu mekanların yüksek konumda yer alması nedeniyle içerisine girilememiştir. Zemin hisasında bulunan kaya oygu mekan olabilecek alanlar, tünel ve ana kaya cephesinde oluşturulmuş sundurma izlerine rastlanmıştır. Ayrıca alanda Bizans dönemine ait seramik parçaları tespit edilmiştir.				
ŞİMDİKİ TEHLİKELER	: Kaçak kazı ve tahribat			
ŞİMDİKİ DURUM	:			
SİT POTANSİYELİ	: 1. Derece Arkeolojik Sit Alanı		KORUMA DERECESİ : 1. Derece Arkeolojik Sit Alanı	
ŞİMDİKİ KORUMA	:		HAZIRLAYANLAR : 23.01.2023	
ÖNERİLEN KORUMA	: 1. Derece Arkeolojik Sit Alanı		Kader AVCIBAŞI: Müze Araştırmacısı Cihan HASMAN : Arkeolog Esmâ KİSER : Arkeolog Hüseyin TEKİN : Arkeolog	
YAYIN DİZİSİ	:		KONTROL EDEN :  M. PAMPAK Bölge Kurulu Müdürü	
GÖZLEMLER	: Söz konusu alanın bazı noktalarına ulaşılması ve çok kayalık bir bölge olması nedeniyle ileride yapılacak yeni çalışmalarda yeni verilerin ortaya çıkması olasıdır.		REVİZYON G.M.E.E.A.Y.K ONAYI : / / 20...	

HARİTALAR, FOTOĞRAFLAR :





Adana Kültür Varlıklarını  
Koruma Bölge Kurulu Onayı

Başkan   
Başkan Yrd.   
Üye   
Üye   
Üye   
Üye   
Üye 

Adana Kültür Varlıklarını  
Koruma Bölge Kurulunun  
25.01.23.gün.19793 sayılı  
Kararı Ekidir



HARİTALAR, FOTOĞRAFLAR



Adana Kültür Varlıklarını  
Koruma Bölge Kurulunun  
25.01.2023...gun.15733 sayılı  
Karar Ekidir

Üye  
Üye  
AB  
2023