

T.C.
KÜLTÜR VE TURİZM BAKANLIĞI
ADANA KÜLTÜR VARLIKLARINI KORUMA BÖLGE KURULU
KARAR

TOPLANTI TARİHİ VE NO: 25.01.2023-511
KARAR TARİHİ VE NO : 25.01.2023-15800

TOPLANTI YERİ
ADANA

Mersin ili, Silifke ilçesi, İmamlı Mahallesi, kadastro harici alanda içinde yapı kalıntıları, mezar, işlik ve sarnıçlar tespit edilen arkeolojik alanın 1. Derece arkeolojik sit alanı olarak tesciline ve alanda izinsiz uygulamalar olduğuna ilişkin; Mersin İl Kültür ve Turizm Müdürlüğünün 17.10.2022 gün ve 3032432 ve 07.12.2022 gün ve 3229662 sayılı yazıları, Adana Kültür Varlıklarını Koruma Bölge Kurulu Müdürlüğünün 08.12.2022 tarih ve 3238814 sayılı kurum görüşleri istenen yazısı, Devlet Su İşleri Genel Müdürlüğü 6. Bölge Müdürlüğünün 28.12.2022 tarih ve 3021608 sayılı yazısı, Mersin Büyükşehir Belediye Başkanlığı İmar ve Şehircilik Daire Başkanlığının 06.01.2023 gün ve 479257 sayılı yazısı, Mersin Çevre Şehircilik ve İklim Değişikliği İl Müdürlüğünün 15.12.2022 tarih ve 5253807 sayılı yazısı, Maden ve Petrol İşleri Genel Müdürlüğünün 16.12.2022 gün ve 20225011181 sayılı yazısı, Strateji Geliştirme Başkanlığının 10.01.2023 gün ve 165988 sayılı yazısı, Adana Kültür Varlıklarını Koruma Bölge Kurulu Müdürlüğü uzmanlarınca hazırlanan 17.01.2023 tarih ve 1843497 sayılı yerinde inceleme raporu okundu, ekleri ve konunun işlem dosyası incelendi, yapılan görüşmeler sonucunda;

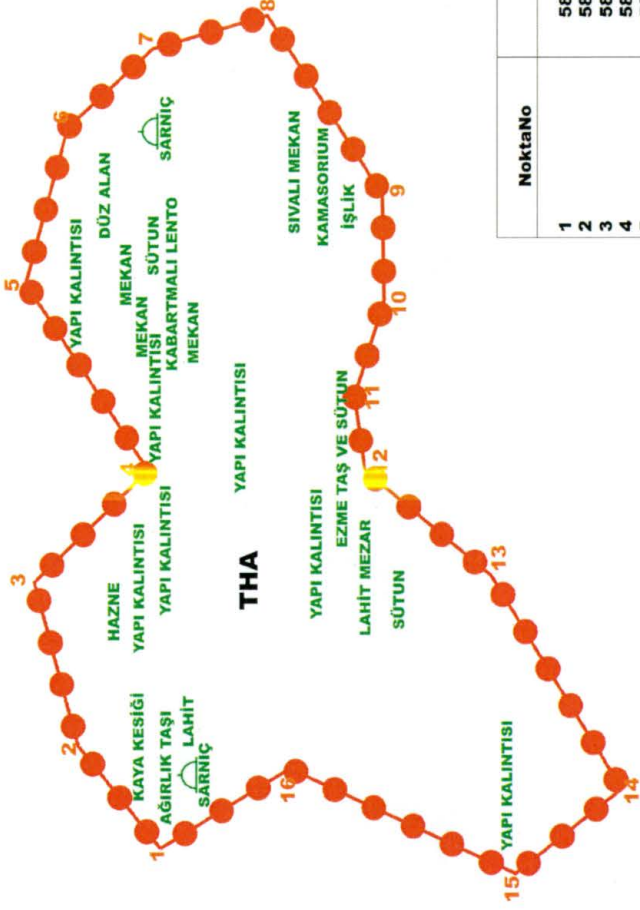
Mersin ili, Silifke ilçesi, İmamlı Mahallesi, kadastro harici alanda tespit edilen yapı kalıntıları, mezar, işlik ve sarnıçların 2863 sayılı Yasanın 6. Maddesi kapsamında kültür varlığı niteliği taşıdığı Koruma Bölge Kurulu Müdürlüğü uzmanlarınca hazırlanan 17.01.2023 tarih ve 1843497 rapordan anlaşıldığından 1. Derece Arkeolojik Sit Alanı olarak tescil edilmesine, kararımız eki sit fişi ve sit haritasının uygun olduğuna, 1. Derece arkeolojik sit alanı içinde kalan bölgeye yönelik Kültür ve Tabiat Varlıklarını Koruma Yüksek Kurulunun, Arkeolojik Sitler, Koruma ve Kullanma Koşulları başlıklı 05.11.1999 gün ve 658 sayılı ilke kararının 1. Maddesinde belirtilen hükümlerinin geçerli olduğuna ve bu hükümlerin Geçiş Dönemi Koruma Esasları ve Kullanma Koşulları olarak kabul edilmesine, izinsiz uygulamalara yönelik (antik yapı kalıntılarının üzerine ağıl ve ev yapılması, arkeolojik nitelikli mimari yapı elemanları kullanılarak yeni mekanlar oluşturulması) Mersin İl Kültür ve Turizm Müdürlüğünün 07.12.2022 gün ve 3229662 sayılı yazısından suç duyurusunda bulunulduğu anlaşıldığından yeniden suç duyurusunda bulunulmasına gerek olmadığına, adli makamlardan izin alındıktan sonra izinsiz yapıların Müzesi denetiminde Belediyesince kaldırılmasına karar verildi.

İMAMLI 1. DERECE ARKEOLOJİK SİT TESCİL HARİTASI

İL:MERSİN
İLÇE:SİLİFKE
MAHALLE:İMAMLI
ADA/PARSEL: THA



1/2000



KOORDİNAT ÖZET ÇİZELGESİ UTM 3 ITRF 96 UTM 6 ED 50

NoktaNo	Y	X	Y2	X2
1	584777.403	4037509.380	584778.885	4036069.072
2	584805.600	4037532.145	584807.071	4036091.828
3	584850.871	4037544.303	584852.324	4036103.981
4	584881.655	4037512.743	584883.096	4036072.434
5	584933.135	4037546.631	584934.556	4036106.309
6	584976.077	4037534.990	584977.482	4036094.672
7	584997.549	4037511.449	584998.944	4036071.141
8	585006.603	4037479.630	585007.995	4036039.334
9	584957.452	4037447.553	584958.863	4036007.269
10	584928.478	4037447.035	584929.901	4036006.752
11	584902.092	4037455.314	584903.525	4036015.027
12	584881.655	4037452.468	584883.096	4036012.182
13	584852.682	4037417.286	584854.134	4035977.014
14	584793.700	4037381.069	584795.176	4035940.812
15	584770.418	4037410.560	584771.903	4035970.291
16	584799.391	4037473.422	584800.865	4036033.128

ALAN ÇIKTISI

Ada	Parsel	Noktalar	HesapAlan
SİT_1		1,2,3,4,5,6,7,8,9,10,11,12,13,14,15,16	21247.702

ADANA KÜLTÜR VARLIKLARINI KORUMA BÖLGE KURULUNUN 25.01.2023 GÜN VE 1586... SAYILI KARAR EKİDİR.

ADANA KÜLTÜR VARLIKLARINI KORUMA BÖLGE KURULU ONAYI
BAŞKAN
BAŞKAN YRD.
ÜYE
ÜYE
ÜYE
ÜYE
ÜYE
ÜYE

LEJANT

1. DERECE ARKEOLOJİK SİT
KADASTRAL PARSEL SINIRI

114/1


113/2

HAZIRLAYANLAR

GERÇEK İNANÇ CUDAL
ARKEOLOJ

HÜSEYİN TEKİN
ARKEOLOJ

AHMET DAMLA BAKIR
HARİTA TEKNİKERİ

AVRUPA KONSEYİ	DOĞAL VE KÜLTÜREL VARLIKLARI KORUMA ENVANTERİ	D.K.V.K.E.	SİT	HARİTA NO:
TÜRKİYE	KÜLTÜR VARLIKLARI VE MÜZELER GENEL MÜDÜRLÜĞÜ			
İLİ: MERSİN	İLÇESİ: SİLİFKE	MAHALLE KÖY VEYA MEVKİİ: İMAMLI	KADASTRO:	Tescil Harici
ADI: ARKEOLOJİK ALAN			PAFTA: ADA: PARSEL:	
<p>Alanda incelemeye doğudan başlanılmış bu bölgede kaya oygu yuvarlak toplama haznesi ve dikdörtgen ezme teknesiyle tipik bir işlikle karşılaşmıştır. Bu işliğin hemen yakınında kaba yonu taş örgülü harçlı, tonozlu bir yapı kalıntısı yer almaktadır. Batıya doğru ilerleyince yine kaya oygu işlik ve sarnıçlarla karşılaşmıştır. Alanda daha sonra birbiriyle entegre çok sayıda mimari yapı gurubu tespit edilmiştir. Bu yapılardan birinin giriş lentosunun üzerinde Heraklesin sopası kabartma şeklinde işlenmiştir. Büyük blok taşlarla harçsız inşa edilmiş bu yapı kalıntıları süreçte çok fazla yerel kullanımlarla değiştirildiğinden karışık bir yapılaşma şekli ortaya çıkmıştır. Alanda ayrıca kaya oygu kamasoriumlara da rastlanılmıştır. Yine etrafa yayılmış çok sayıda sarnıç, işlik, sütun parçaları ve üzerinde askı deliği ile ezme taşları bulunmaktadır.</p>				
ŞİMDİKİ TEHLİKELER	Yoğun yapılaşma.			
ŞİMDİKİ DURUM	: Alanda yoğun çalılık bitki örtüsü bulunmaktadır.			
ŞİT POTANSİYELİ	: 1.derece Arkeolojik Sit Alanı		KORUMA DERECESİ: 1. Derece Arkeolojik Sit Alanı	
ŞİMDİKİ KORUMA	: Korumasız		HAZIRLAYANLAR:	
ÖNERİLEN KORUMA	: 1. derece arkeolojik sit alanı olarak tescil edilerek temizlik çalışmaları yapılması.		Münever Evren KAYA Arkeolog Gerçek İnanç CUDAL Arkeolog Ahmet DAMLABAKIR Harita Teknikeri Hüseyin TEKİN Arkeolog	
YAYIN DİZİSİ	:		KONTROL EDEN: 	
GÖZLEMLER	: İncelemesini yaptığımız alanda işlikleri, mezarları, sarnıçları ve mekanları ile geniş bir sahaya yayılmış endüstriyel kullanımlı geniş bir villa rustika örneği bulunduğunu düşünüyoruz.		REVİZYON	



HARİTALAR, FOTOĞRAFLAR :










İÖLGE

Adana Kültür Varlıklarını
Koruma Bölge Kurulunun



25.01.2023 gün 15800 sayılı
Kararı Ekidir.

Adana Kültür Varlıklarını
Koruma Bölge Kurulu Onayı

Başkan	
Başkan Yrd	
Üye	
Üye	
Üye	
Üye	
Üye	

NO	UTM 3 IT
1	584777.403
2	584805.600
3	584850.871
4	584881.655
5	584933.135
6	584976.077

HARİTALAR, FOTOĞRAFLAR



43

2