

T.C.
KÜLTÜR VE TURİZM BAKANLIĞI
ADANA KÜLTÜR VARLIKLARINI KORUMA BÖLGE KURULU
KARAR

TOPLANTI TARİHİ VE NO: 25.01.2023-511
KARAR TARİHİ VE NO : 25.01.2023-15792

TOPLANTI YERİ
ADANA

Mersin ili, Silifke ilçesi, Imamuşığı Mahallesi, mülkiyeti hazineye ait, 4910 nolu orman parselinde tespit edilen mezarların tesciline ilişkin; Mersin İl Kültür ve Turizm Müdürlüğünün 02.09.2022 gün ve 2874701 sayılı yazısı, Adana Kültür Varlıklarını Koruma Bölge Kurulu Müdürlüğünün 04.10.2022 tarihli ve 2983897 sayılı kurum görüş yazısı, Karayolları 5. Bölge Müdürlüğünün 13.10.2022 gün ve 962908 sayılı yazısı, Maden ve Petrol İşleri Genel Müdürlüğünün 21.10.2022 tarih ve 2022395930 sayılı yazısı, Mersin İmar ve Şehircilik Daire Başkanlığının 02.11.2022 tarihli ve 431940 sayılı yazısı, Adana Kültür Varlıklarını Koruma Bölge Kurulu Müdürlüğü uzmanlarınca hazırlanan 23.01.2023 tarihli ve 1859052 sayılı yerinde inceleme raporu ve ekleri okundu, konunun işlem dosyası incelendi, yapılan görüşmeler sonucunda;

Mersin ili, Silifke ilçesi, Imamuşığı Mahallesinde, mülkiyeti hazineye ait, 4910 nolu orman parselinde tespit edilen mezarların 2863 sayılı Yasanın 6. maddesi kapsamında taşınmaz kültür varlığı niteliği taşıdığı Koruma Bölge Kurulu Müdürlüğü uzmanlarınca hazırlanan 23.01.2023 tarihli ve 1859052 sayılı rapordan anlaşıldığından korunması gerekli taşınmaz kültür varlığı olarak tesciline, yapı gruplarının 1. grup olarak belirlenmesine, kararımız eki haritada gösterilen koruma alanı sınırlarının ve anıt fişlerinin uygun olduğuna, mezarın bulunduğu alanda gerçekleşen kaçak kazıya yönelik suç duyurusunda bulunduğu Mersin İl Kültür ve Turizm Müdürlüğünün 02.09.2022 gün ve 2874701 yazı ve ekinde anlaşıldığından yeniden suç duyurusunda bulunulmasına gerek olmadığına karar verildi.

İMAMUŞAĞI KAYA MEZARI KORUNMA ALANI VE TESCİL HARİTASI

İL:MERSİN

İLÇE:SİLİFKE

MAHALLE:İMAMUŞAĞI

ADA/PARSEL: 0/4910

0/2571

1/1000



ADANA KÜLTÜR VARLIKLARINI KORUMA BÖLGE KURULUNUN 25.04.2022. GÜN VE 15792 SAYILI KARAR EKİDİR.

ADANA KÜLTÜR VARLIKLARINI KORUMA BÖLGE KURULU ONAYI

BAŞKAN

BAŞKAN YRD.

ÜYE

ÜYE

ÜYE

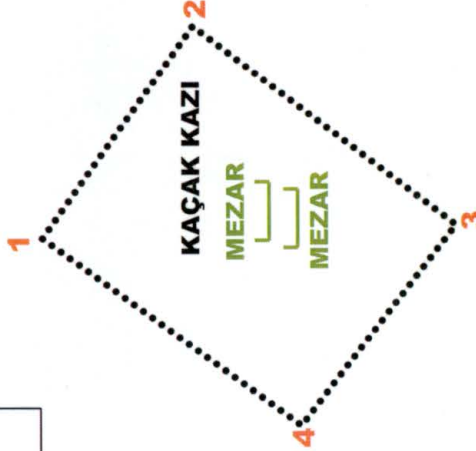
ÜYE

ÜYE

ÜYE

ÜYE

0/4910



KOORDİNAT ÖZET ÇİZELGESİ UTM 3 ITRF 96 UTM 6 ED 50

NoktaNo	Y	X	Y2	X2
1	571936.973	4017380.720	571943.505	4015948.317
2	571966.587	4017359.618	571973.106	4015927.223
3	571938.812	4017322.885	571945.343	4015890.504
4	571910.953	4017344.500	571917.495	4015912.111

ALAN ÇIKTISI

Ada	Parsel	Noktalar	HesapAlan
KORUNMA ALANI		1,2,3,4	1622.682




LEJANT

..... KORUNMA ALANI SINIRI


— KADASTRAL PARSEL SINIRI

HAZIRLAYANLAR

[Handwritten signatures]

AVRUPA KONSEYİ		DOĞAL VE KÜLTÜREL VARLIKLARI KORUMA ENVANTERİ (D.K.V.K.E.)				ANIT	Envanter No:	
T Ü R K İ Y E		KÜLTÜR VARLIKLARI VE MÜZELER GENEL MÜDÜRLÜĞÜ					Harita No:	
İLİ:	MERSİN	İLÇESİ:	SİLİFKE	MAHALLE / MEVKİİ:	IMAMUŞAĞI	KORUMA DERECESESİ	YAPI GRUBU	
SOKAK / NO:		PARSEL		4910			1	
ADI:	İmamuşağı Kaya Mezarı	YAPTIRAN:		YAPAN:		MİMARİ ÇAĞI:	ROMA	
		YAPIM TARİHİ:		KİTABE:		VAKFİYE:		
GENEL TANIM:	Kaya Mezar							
KORUMA DURUMU:	İYİ	TAŞIYICI YAPI	DIŞ YAPI	ÜST YAPI	İÇ YAPI	SÜSLEME ELEMANI	RUTUBET	YOK
	x ORTA KÖTÜ							İZİ VAR
								ÖNEMLİ
VAZİYET PLANI:					FOTOĞRAF:			
GÖZLEMLER:	Nispeten korunmuş bir örnektir.							
BUGÜNKÜ SAHİBİ:					BAKIMDAN SORUMLU OLAN:			
YAPILAN ONARIMLAR:								
AYRINTILI TANIM:	<p>Söz konusu antik mezarlar D-400 Mersin-Antalya kara yolunun 1,5 km kuzeyinde yer almaktadır. Ana kayanın kuzey yamacına oyularak inşa edilmiş bu mezarın yaklaşık olarak 45X45 cm ölçülerinde kareye yakın bir girişin olduğu ve yönünün güneye baktığı anlaşılmıştır. Mezar odasının içerisinde klinelerin olduğu ve Silifke Müze Müdürlüğü uzmanlarınca gerçekleştirilen kurtarma kazısı sonrasında mezar girişinin kapatıldığı anlaşılmıştır. Bahse konu Mezarların içinde herhangi bir bezeme bulunmamaktadır.</p>					TEKNİK BİLGİLER:	ISITMA SİSTEMİ:	
							KANALİZASYON:	
							SU:	
							ELEKTRİK:	
							ÖZGÜN KULLANIMI:	Mezar
							BUGÜNKÜ KULLANIMI:	Metruk
							ÖNERİLEN KULLANIMI:	Turizm Amaçlı
							HAZIRLAYANLAR:	
							Gerçek İnanç CUDAL:	Arkeolog
							Cihan HASMAN	: Arkeolog
							Hüseyin TEKİN	: Arkeolog
							KONTROL EDEN:	
YAYIN DİZİNİ:	<p>Adana Kültür Varlıkları Koruma Bölge Kurulunun 25.01.23 gün 15792 sayılı Karar Ekidir.</p>				EKLER	<p>Alimla PAMPAL Koruma Bölge Kurulu Müdürü</p> 		

FOTOĞRAF:



Başkan Yrd.

Üye

Üye

Üye

Üye

Üye

Üye

Adana Kültür Varlıklarını
Koruma Bölge Kurulunun
25.01.23.gün.157.92 sayılı
Karar Ekidir

Hh

Handwritten signatures and initials in blue ink.