

T.C.
KÜLTÜR VE TURİZM BAKANLIĞI
ADANA KÜLTÜR VARLIKLARINI KORUMA BÖLGE KURULU
KARAR

TOPLANTI TARİHİ VE NO: 25.01.2023-511
KARAR TARİHİ VE NO : 25.01.2023-15799

TOPLANTI YERİ
ADANA

Mersin ili, Silifke ilçesi, Kabasakallı Mahallesi, mülkiyeti hazineye ait 1122, 1123, 1124, 1125 ve 1128 parsellerde tespit edilen ve içinde kült alanı, içinde duvar kalıntısı olan mağara ve kaya kesigi bulunan arkeolojik alanın 1. Derece arkeolojik sit alanı olarak tesciline ilişkin; Mersin İl Kültür ve Turizm Müdürlüğünün 18.10.2022 tarih ve 3036460 sayılı yazısı ve ekleri, Adana Kültür Varlıklarını Koruma Bölge Kurulu Müdürlüğünün 08.12.2022 tarih ve 3238907 sayılı kurum görüşleri istenen yazısı, Devlet Su İşleri Genel Müdürlüğü 6. Bölge Müdürlüğünün 28.12.2022 tarih ve 3020492 sayılı yazısı, Mersin Büyükşehir Belediye Başkanlığı İmar ve Şehircilik Daire Başkanlığının 03.01.2023 gün ve 476907 sayılı yazısı, Strateji Geliştirme Başkanlığının 11.01.2023 gün ve 166689 sayılı yazısı, Mersin Çevre, Şehircilik ve İklim Değişikliği İl Müdürlüğünün 15.12.2022 tarih ve 5258247 sayılı yazısı, Adana Kültür Varlıklarını Koruma Bölge Kurulu Müdürlüğü uzmanlarınca hazırlanan 17.01.2023 tarih ve 1843039 sayılı yerinde inceleme raporu okundu, ekleri ve konunun işlem dosyası incelendi, yapılan görüşmeler sonucunda;

Mersin ili, Silifke ilçesi, Kabasakallı Mahallesi, mülkiyeti hazineye ait 1122, 1123, 1124, 1125 ve 1128 parsellerde tespit edilen kült alanı, içinde duvar kalıntısı olan mağara ve kaya kesiginin 2863 sayılı Yasanın 6. Maddesi kapsamında kültür varlığı niteliği taşıdığı Koruma Bölge Kurulu Müdürlüğü uzmanlarınca hazırlanan 17.01.2023 tarih ve 1843039 rapordan anlaşıldığından 1. Derece Arkeolojik Sit Alanı olarak tescil edilmesine, kararımız eki sit fişi ve sit haritasının uygun olduğuna, 1. Derece arkeolojik sit alanı içinde kalan bölgeye yönelik Kültür ve Tabiat Varlıklarını Koruma Yüksek Kurulunun, Arkeolojik Sitler, Koruma ve Kullanma Koşulları başlıklı 05.11.1999 gün ve 658 sayılı ilke kararının 1. Maddesinde belirtilen hükümlerinin geçerli olduğuna ve bu hükümlerin Geçiş Dönemi Koruma Esasları ve Kullanma Koşulları olarak kabul edilmesine karar verildi.

KABASAKALLI KAYA OYUĞU VE KÜLT ALAN 1. DERECE ARKEOLOJİK SİT TESCİL HARİTASI

İL: MERSİN

İLÇE: SİLİFKE

MAHALLE: KABASAKALLI

ADA/PARSEL: 0/1122, 1123, 1124, 1125, 1128 - THA

ADANA KÜLTÜR VARLIKLARINI KORUMA BÖLGE KURULUNUN 25.04.2013 GÜN VE 15.7.9.5 SAYILI KARAR EKİDİR.

ADANA KÜLTÜR VARLIKLARINI KORUMA BÖLGE KURULU ONAYI

BAŞKAN

BAŞKAN YRD.

ÜYE

ÜYE

ÜYE

ÜYE

ÜYE

ÜYE

ÜYE

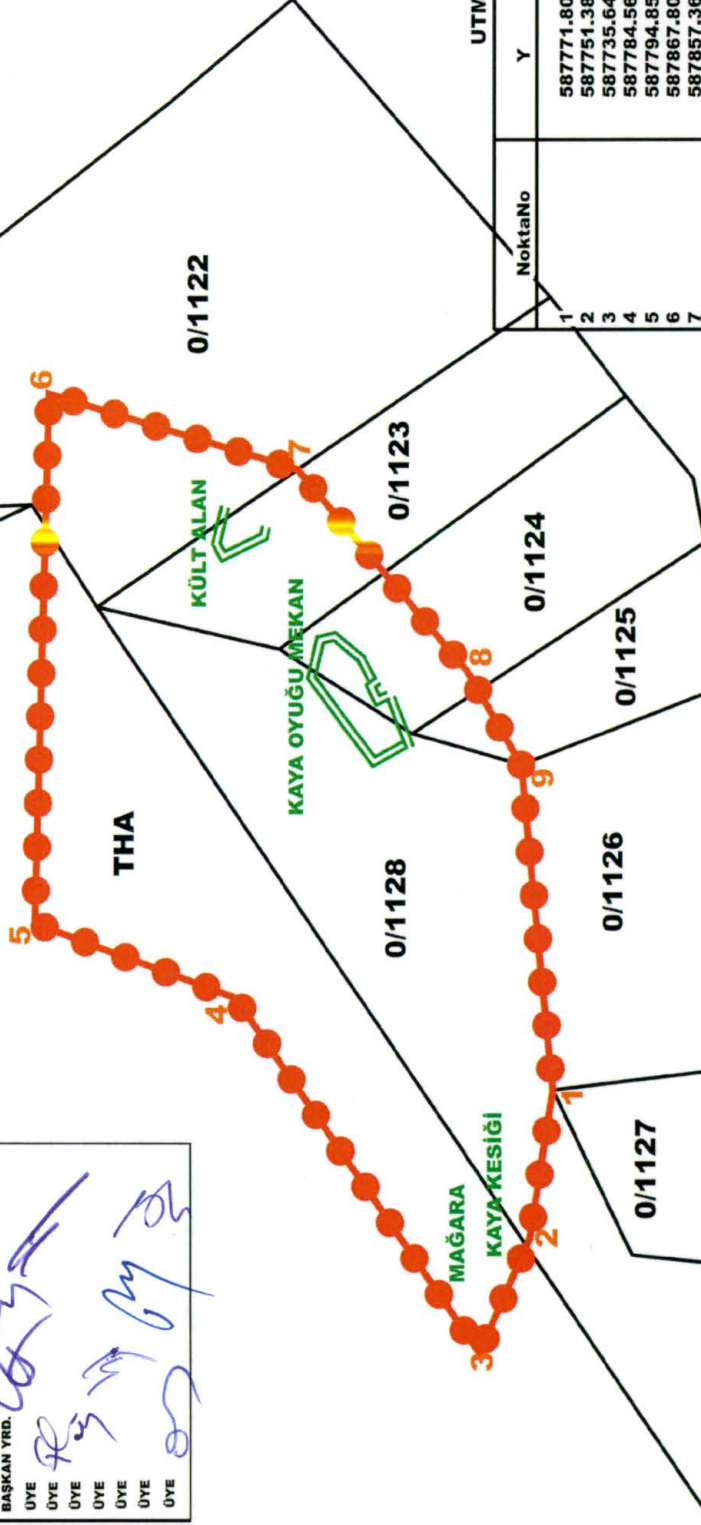
(Handwritten signatures and stamps)

K



1/1000

THA



UTM 3 ITRF 96 UTM 6 ED 50

NoktaNo	Y	X	Y2	X2
1	587771.803	4030679.626	587772.110	4029242.002
2	587751.388	4030682.817	587751.704	4029245.192
3	587735.641	4030689.848	587735.963	4029252.220
4	587784.562	4030723.689	587784.864	4029286.048
5	587794.854	4030751.632	587795.152	4029313.980
6	587867.804	4030749.623	587868.074	4029311.972
7	587857.361	4030715.015	587857.635	4029277.377
8	587829.579	4030691.505	587829.864	4029253.876
9	587816.568	4030683.955	587816.858	4029246.329

ALAN ÇIKTISI

Ada	Parsel	Noktalar	HesapAlan
SIT_1		1,2,3,4,5,6,7,8,9	5557.332

LEJANT

1. DERECE ARKEOLOJİK SİT

KADASTRAL PARSEL SINIRI

HAZIRLAYANLAR

RUMEYSA ÇETİN
HARİTA MÜHENDİSİ

M. EVREN KAYA
ARKEOLOG

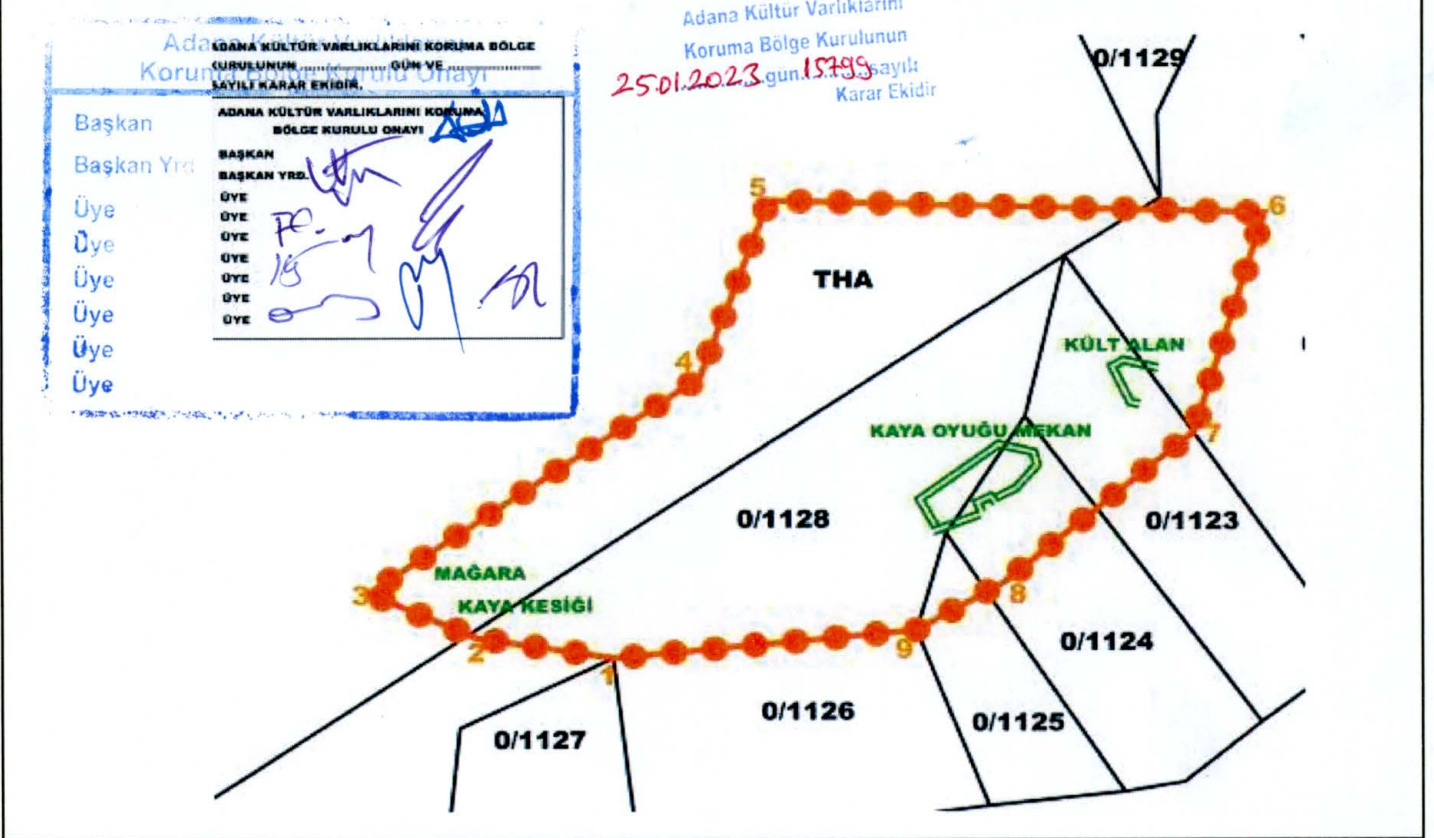
KÜBRA ALAF
HARİTA MÜHENDİSİ

AHMET DAMLABAKIR
HARİTA TEKNİKERİ



AVRUPA KONSEYİ	DOĞAL VE KÜLTÜREL VARLIKLARI KORUMA ENVANTERİ	D.K.V.K.E.	SİT	HARİTA NO:
TÜRKİYE	KÜLTÜR VARLIKLARI VE MÜZELER GENEL MÜDÜRLÜĞÜ			
İLİ :	MERSİN	İLÇESİ :	SİLİFKE	MAHALLE KÖY VEYA MEVKİ :
				KABASAKALLI DEMİRLERİN KUYU MEVKİ
ADI	ARKEOLOJİK ALAN			KADASTRO :
				PAFTA: ADA: PARSEL: 1122-1123-1124-1125-1128
<p>Tespitini yaptığımız arkeolojik alan Kabasakallı Mahallesinden kuzeye doğru devam eden, 601 sokak olarak adlandırılan stabilize yol ile buradan doğuya doğru ayrılan stabilize yolun oluşturduğu çatal içinde yer almaktadır. Güneye doğru ayrılan yolun hemen üzerinde yer alan bölgenin kayalık yapısından faydalanılarak mekanlar oluşturulmuştur. Batıda ilk olarak karşımıza yaklaşık 2m uzunluğunda bir kaya kesigi ve onun hemen sağında bugün ağıl olarak kullanılan mağara çıkmaktadır. Mağaranın giriş kısmındaki kayalık düzeltilmiş içi ise haff dairesel form almıştır. Neredeyse üst koda kadar toprakla dolmuştur. Aynı kayalık kütlede doğuya doğru devam ettikçe önce yine kaya oyuğu bir sunu çukuruna sonra yine bir mağaraya rastlanılmaktadır. 2. Mağaranın kuzeyinde ve güneyinde girişin her iki yanından başlayarak mağaranın içine doğru devam eden kuru duvar örgüsü vardır. Bu duvar örgüsü ile amorf yapıdaki mağaranın iç kısmında sınırları belirgin hatlar oluşturularak mekan elde edildiği anlaşılmıştır. Bu mağarada günümüzde ağıl olarak kullanılmaktadır. Bu bölümün üzerinde içeriye aydınlık veren bir açıklık bulunmaktadır. Aynı kaya kütesinin devamında Müzesince kült alanı olarak tanımlanan mekana gelinmektedir. Bu mekanda kuzey ve batı yönündeki kaya sathına şekil verilerek bir alan oluşturulmuştur. Kuzeydeki 1. yaklaşık 1m 2. ise yaklaşık 2m uzunluğunda yaklaşık 40 cm derinliğinde köşeli nişler bulunmaktadır. 2.m Uzunluğundaki nişin üst kısmında her iki kenarında adeta söve deliği gibi iki ayrı köşeli oyuk daha bulunmaktadır. Batıda ise 60 cm uzunluğunda dairesel bir niş ve onun hemen yanında 85cm uzunluğunda yine köşeli bir niş yer almaktadır. Bu mekânın doğusunda büyük kaba yonu taşlardan bir duvar olduğuna yönelik izler mevcuttur. Hemen ilerisinde de yine kaya oyuğu bir sunu çukuru yer almaktadır. Kalker kayaç yapısından dolayı, oldukça başkalaşmış olduğundan mekânların formları net bir biçimde algılanamamaktadır.</p>				
ŞİMDİKİ TEHLİKELER	Ağıl kullanımları ve doğal faktörler.			
ŞİMDİKİ DURUM	: Alanda yoğun çalılık bitki örtüsü bulunmaktadır.			
SİT POTANSİYELİ	: 1. derece Arkeolojik Sit Alanı			KORUMA DERECESİ : 1. Derece Arkeolojik Sit Alanı
ŞİMDİKİ KORUMA	: Korumasız			HAZIRLAYANLAR :
ÖNERİLEN KORUMA	: 1. derece arkeolojik sit alanı olarak tescil edilerek temizlik çalışmaları yapılması.			Münever Evren KAYA Arkeolog
YAYIN DİZİSİ	:			Rumeysa ÇETİN Harita Mühendisi
GÖZLEMLER	: Bütün bu izler değerlendirildiğinde yakın çevredeki antik yerleşim alanları da dikkate alınarak günümüzde ağıl olarak kullanılan mağaraların olasılıkla antik dönemde mezar odası olduğu, kaya oyuğu mekânın ise bir kült alanı olduğu düşüncesi oluşmuştur.			Ahmet DAMLABAKIR Harita Teknikeri
				Kübra ALAF Harita Mühendisi
				KONTROL EDEN :
				REVİZYON



HARİTALAR, FOTOĞRAFLAR :



HARİTALAR, FOTOĞRAFLAR



m/h flc