

T.C.
KÜLTÜR VE TURİZM BAKANLIĞI
ADANA KÜLTÜR VARLIKLARINI KORUMA BÖLGE KURULU
KARAR

TOPLANTI TARİHİ VE NO: 25.01.2023-511
KARAR TARİHİ VE NO : 25.01.2023-15798

TOPLANTI YERİ
ADANA

Mersin ili, Silifke ilçesi, Kabasakallı Mahallesi, mülkiyeti hazineye ait 1112 ve 1117 parsellerde tespit edilen ve içinde sarnıç ve taş alım sahası bulunan arkeolojik alanın 1. Derece arkeolojik sit alanı olarak tesciline ilişkin; Mersin İl Kültür ve Turizm Müdürlüğünün 18.10.2022 tarih ve 3036460 sayılı yazısı ve ekleri, Adana Kültür Varlıklarını Koruma Bölge Kurulu Müdürlüğünün 08.12.2022 tarih ve 3238514 sayılı kurum görüşleri istenen yazısı, Maden ve Petrol İşleri Genel Müdürlüğünün 16.12.2022 tarih ve 2022502361 sayılı yazısı, Devlet Su İşleri Genel Müdürlüğü 6. Bölge Müdürlüğünün 20.12.2022 tarih ve 2986675 sayılı yazısı, Mersin Büyükşehir Belediye Başkanlığı İmar ve Şehircilik Daire Başkanlığının 06.01.2023 gün ve 479258 sayılı yazısı, Strateji Geliştirme Başkanlığının 05.01.2023 gün ve 165239 sayılı yazısı, Mersin Çevre, Şehircilik ve İklim Değişikliği İl Müdürlüğünün 15.12.2022 tarih ve 5258611 sayılı yazısı, Adana Kültür Varlıklarını Koruma Bölge Kurulu Müdürlüğü uzmanlarınca hazırlanan 17.01.2023 tarih ve 1843407 sayılı yerinde inceleme raporu, ve ekleri okundu yerinde inceleme raporu okundu, ekleri ve konunun işlem dosyası incelendi, yapılan görüşmeler sonucunda;

Mersin ili, Silifke ilçesi, Kabasakallı Mahallesi, mülkiyeti hazineye ait 1112 ve 1117 parsellerde tespit edilen sarnıç ve taş alım sahasının 2863 sayılı Yasanın 6. Maddesi kapsamında kültür varlığı niteliği taşıdığı Koruma Bölge Kurulu Müdürlüğü uzmanlarınca hazırlanan 17.01.2023 tarih ve 1843407 rapordan anlaşıldığından 1. Derece Arkeolojik Sit Alanı olarak tescil edilmesine, kararımız eki sit fişi ve sit haritalarının uygun olduğuna, 1. Derece arkeolojik sit alanı içinde kalan bölgeye yönelik Kültür ve Tabiat Varlıklarını Koruma Yüksek Kurulunun, Arkeolojik Sitler, Koruma ve Kullanma Koşulları başlıklı 05.11.1999 gün ve 658 sayılı ilke kararının 1. Maddesinde belirtilen hükümlerinin geçerli olduğuna ve bu hükümlerin Geçiş Dönemi Koruma Esasları ve Kullanma Koşulları olarak kabul edilmesine karar verildi.

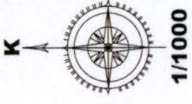
KABASAKALLI KAYA KESİĞİ VE SARNIÇ 1. DERECE ARKEOLOJİK SİT TESCİL HARİTASI

İL: MERSİN

İLÇE: SİLİFKE

MAHALLE: KABASAKALLI

ADA/PARSEL: 0/1112, 0/1117

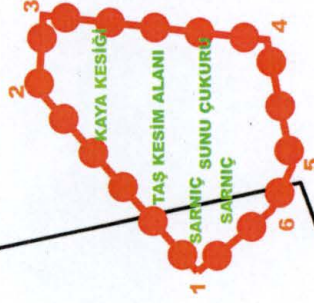


THA

0/1117

0/1112

THA



KOORDİNAT ÖZET ÇİZELGESİ

UTM 3 ITRF 96 UTM 6 ED 50

NoktaNo	Y	X	Y2	X2
1	588077.530	4031035.617	857154.299	4036522.139
2	588101.671	4031056.727	857177.796	4036544.014
3	588111.603	4031056.063	857187.756	4036543.659
4	588108.219	4031026.234	857185.298	4036513.707
5	588091.506	4031022.911	857168.679	4036509.861
6	588085.642	4031025.745	857162.723	4036512.514

ALAN ÇIKTISI

Ada	Parsel	Noktalar	HesapAlan
SİT_1		1,2,3,4,5,6	733.282

ADANA KÜLTÜR VARLIKLARINI KORUMA BÖLGE KURULUNUN 25.01.2023 GÜN VE 15798 SAYILI KARAR EKİDİR.

ADANA KÜLTÜR VARLIKLARINI KORUMA BÖLGE KURULU ONAYI
BAŞKAN
BAŞKAN YRD.
ÜYE
ÜYE
ÜYE
ÜYE
ÜYE
ÜYE

LEJANT

1. DERECE ARKEOLOJİK SİT
KADASTRAL PARSEL SINIRI

HAZIRLAYANLAR

M. EVREN KAYA
ARKEOLOG


GERÇEK İNANÇ CUDAL
ARKEOLOG

HÜSEYİN TEKİN
ARKEOLOG


AHMET DAMLABAKIR
HARİTA TEKNİKERİ

AVRUPA KONSEYİ	DOĞAL VE KÜLTÜREL VARLIKLARI KORUMA ENVANTERİ	D.K.V.K.E.	SİT	HARİTA NO:
T Ü R K İ Y E	KÜLTÜR VARLIKLARI VE MÜZELER GENEL MÜDÜRLÜĞÜ			
İLİ :	MERSİN	İLÇESİ : SİLİFKE	MAHALLE KÖY VEYA MEVKİ :	KABASAKALLI DEMİRLERİN KUYU MEVKİ
ADİ :	ARKEOLOJİK ALAN			
<p>Tespitini yaptığımız arkeolojik alan Kabasakallı Mahallesinden kuzeye doğru devam eden, 601 sokak olarak adlandırılan stabilize yolun yaklaşık 220m güney doğusundadır. Tamamen kayalık olan yüzeyde ilk olarak yaklaşık 3X2 m ebatlarında kaya oygu bir sarnıçla karşılaşmıştır. Sarnıcın iç kısmı kısmen dairesel formda olup üst kısmı ise köşelidir. Bu bölümde iç kenarlarda sıva izi bulunmaktadır. Sarnıcın batısında taşa oyulmuş içinde oluğu bulunan teknesi yer almaktadır. Sarnıcın kenarlarında yine kaya oygu su toplama kanalları izlenebilmektedir. Bu sarnıcın doğusunda kademeli bir şekilde yaklaşık 2.20m X1.20 m ebatlarında bir taş alım yerine rastlanılmıştır. Boyutları ve etrafındaki taş kesim kanallarının konumlanmasından bu alanda alt koddan bir lahit çıkarıldığı üst koda ise konturları belirlenen lahtin çıkarılmadığı düşünülmüştür. Bu taş kesim alanı ile sarnıç arasındaki kayalık zemine müdahale edilmiş, yer yer yine kay oyularak küçük dairesel çukurlar açılmış ve düzeltmeler yapılarak geniş bir sahne oluşturulmuştur.</p>				
ŞİMDİKİ TEHLİKELER	Kalker kayacın yıpranmasına neden olan doğal faktörler.			
ŞİMDİKİ DURUM	: Üzeri boş açıkta duran bir alandır.			
SİT POTANSİYELİ	: 1. derece Arkeolojik Sit Alanı		KORUMA DERECESİ : 1. Derece Arkeolojik Sit Alanı	
ŞİMDİKİ KORUMA	: Korumasız		HAZIRLAYANLAR :	
ÖNERİLEN KORUMA	: 1. derece arkeolojik sit alanı olarak tescil edilerek temizlik çalışmaları yapılması.		Münevver Evren KAYA Arkeolog	
YAYIN DİZİSİ	:		Gerçek İnanç CUDAL Arkeolog	
GÖZLEMLER	: Etrafta tespit edilen arkeolojik alanlarla birlikte değerlendirildiğinde bu alanında Roma dönemine ait bir kullanıma sahne olduğu anlaşılmaktadır.		Ahmet DAMLABAKIR Harita Teknekeri Hüseyin TEKİN Arkeolog	
			KONTROL EDEN :	
			REVİZYON	

HARİTALAR, FOTOĞRAFLAR :



HARİTALAR, FOTOĞRAFLAR



Handwritten notes in blue ink, possibly a signature or a set of initials, located at the bottom right of the page.