

T.C.  
**KÜLTÜR VE TURİZM BAKANLIĞI**  
ADANA KÜLTÜR VARLIKLARINI KORUMA BÖLGE KURULU  
KARAR

TOPLANTI TARİHİ VE NO: 25.01.2023-511  
KARAR TARİHİ VE NO : 25.01.2023-15796

TOPLANTI YERİ  
ADANA

Mersin ili, Silifke ilçesi, Kapızlı Mahallesinde, mülkiyeti hazineye ait 2707 parselde tespit edilen kaya mezarının ve 2707, 2342, 2343 ve 2344 parsellerde tespit edilen antik yolun tesciline ilişkin; Mersin İl Kültür ve Turizm Müdürlüğünün 18.10.2022 tarih ve 3036460 sayılı yazısı ve ekleri, Adana Kültür Varlıklarını Koruma Bölge Kurulu Müdürlüğünün 08.12.2022 tarih ve 3238000 sayılı kurum görüş yazısı, Mersin Çevre, Şehircilik ve İklim Değişikliği İl Müdürlüğünün 15.12.2022 tarih ve 5256480 sayılı yazısı, DSİ 6. Bölge Müdürlüğünün 28.12.2022 tarih ve 3021912 sayılı yazısı, Enerji ve Tabii Kaynaklar Bakanlığı Strateji Geliştirme Başkanlığının 29.12.2022 tarih ve 164076 sayılı yazısı, Maden ve Petrol İşleri Genel Müdürlüğünün 04.01.2023 tarih ve 2023007923 ve 16.2.2022 gün ve 2022502358 sayılı yazıları, Mersin Büyükşehir Belediye Başkanlığının 06.01.2023 tarih ve 479259 sayılı yazısı, Adana Kültür Varlıklarını Koruma Bölge Kurulu Müdürlüğü uzmanlarınca hazırlanan 17.01.2023 tarih ve 1843230 sayılı yerinde inceleme raporu ve ekleri okundu, konunun işlem dosyası incelendi, yapılan görüşmeler sonucunda;

Mersin ili, Silifke ilçesi, Kapızlı Mahallesinde, mülkiyeti hazineye ait 2707 parselde tespit edilen kaya mezarının ve 2707, 2342, 2343 ve 2344 parsellerde tespit edilen antik yolun 2863 sayılı Yasanın 6. maddesi kapsamında taşınmaz kültür varlığı niteliği taşıdığı Koruma Bölge Kurulu Müdürlüğü uzmanlarınca hazırlanan 17.01.2023 tarih ve 1843230 sayılı rapordan anlaşıldığından korunması gerekli taşınmaz kültür varlığı olarak tesciline, yapı gruplarının 1. grup olarak belirlenmesine, kararımız eki haritada görülen koruma alanı sınırlarının ve anıt fişlerinin uygun olduğuna karar verildi.

# KAPIZLI ANTİK YOL TESCİL VE KORUNMA ALANI HARİTASI

İL: MERSİN

İLÇE: SİLİFKE

MAHALLE: KAPIZLI

ADA/PARSEL: 0/2707, 2342, 2343, 2344, 2345, 123/2

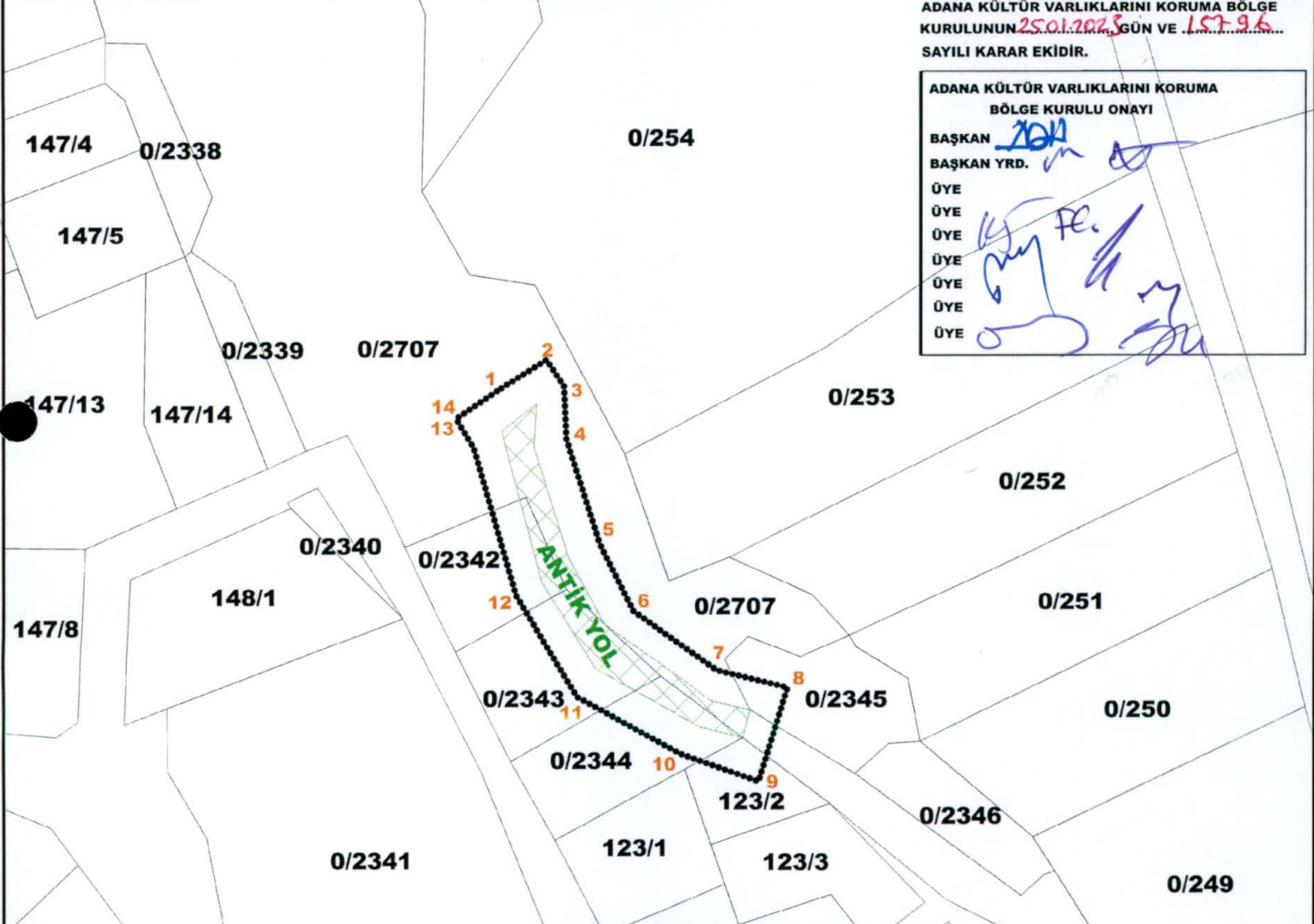


1/1000

ADANA KÜLTÜR VARLIKLARINI KORUMA BÖLGE KURULUNUN 25.01.2023 GÜN VE 157-9.6... SAYILI KARAR EKİDİR.

ADANA KÜLTÜR VARLIKLARINI KORUMA BÖLGE KURULU ONAYI

BAŞKAN *[Signature]*  
BAŞKAN YRD. *[Signature]*  
ÜYE *[Signature]*  
ÜYE *[Signature]*  
ÜYE *[Signature]*  
ÜYE *[Signature]*  
ÜYE *[Signature]*



## KOORDİNAT ÖZET ÇİZELGESİ

UTM 3 ITRF 96

UTM 6 ED 50

NoktaNo	Y	X	Y2	X2
1	595001.071	4030845.397	594998.538	4029407.710
2	595007.954	4030849.761	595005.418	4029412.071
3	595010.645	4030845.681	595008.108	4029407.993
4	595010.992	4030837.695	595008.455	4029400.011
5	595016.113	4030821.898	595013.574	4029384.220
6	595021.235	4030811.742	595018.694	4029374.068
7	595033.994	4030802.802	595031.448	4029365.131
8	595044.757	4030800.198	595042.207	4029362.528
9	595040.331	4030785.963	595037.782	4029348.298
10	595028.439	4030790.129	595025.895	4029352.463
11	595012.641	4030798.722	595010.104	4029361.053
12	595003.354	4030814.086	595000.820	4029376.411
13	594996.883	4030836.328	594994.352	4029398.644
14	594994.153	4030840.820	594991.623	4029403.135

## ALAN ÇIKTISI

Ada	Parsel	Noktalar	HesapAlan
ANTİK YOL		1,2,3,4,5,6,7,8,9,10,11,12,13,14	1049.217

## LEJANT


..... KORUNMA ALANI SINIRI  
—— KADASTRAL PARSEL SINIRI

## HAZIRLAYANLAR

*[Signature]*



AVRUPA KONSEYİ		DOĞAL VE KÜLTÜREL VARLIKLARI KORUMA ENVANTERİ (D.K.V.K.E.)			<b>ANIT</b>		Envanter No:		
T Ü R K İ Y E		KÜLTÜR VARLIKLARI VE MÜZELER GENEL MÜDÜRLÜĞÜ					Harita No:		
İLİ:	MERSİN	İLÇESİ:	SİLİFKE	MAHALLE / MEVKİLİ:	KAPIZLI		KORUMA DERECESESİ	YAPI GRUBU	
SOKAK / NO:		PARSEL			2707-2342-2343-2344		1		
ADI:	ANTİK YOL	YAPTIRAN:		YAPAN:		MİMARİ ÇAĞI:	ROMA		
		YAPIM TARİHİ:		KİTABE:		VAKFIYE:			
GENEL TANIM:	Kayalık zemin düzeltirek oluşturulmuş antik yol.								
KORUMA DURUMU:	İYİ		x		x			YOK	
	x ORTA KÖTÜ	TAŞIYICI YAPI		DIŞ YAPI	ÜST YAPI	İÇ YAPI	x	RUTUBET	
						SÜSLEME ELEMANI		İZİ VAR	
								ÖNEMLİ	
VAZİYET PLANI:					FOTOĞRAF:				
GÖZLEMLER:	Konutların ve tarımsal amaçlı kullanılan arazilerin arasında kalmış bir örnektir.								
BUGÜNKÜ SAHİBİ:				BAKIMDAN SORUMLU OLAN:					
YAPILAN ONARIMLAR:	Bilinmiyor								
AYRINTILI TANIM:	<p>Mersin-Silifke asfaltında Kapızlı mevkinde kuzeye doğru ayrılan Çukur sokağın yaklaşık 55m doğusunda yer almaktadır. Kuzey güney doğrultusunda uzanan antik yol batıda ve doğuda doğal kayaç tıraşlanarak sınırlandırılmıştır. Batıdaki tıraşlanan kayalık ana kütle olduğundan halihazırda rahatlıkla izlenebilirken, doğudaki bölümden çok az bir kısım kalmıştır. Antik yolun izlenebilen kısmı yaklaşık 55 m di. Doğuya doğru hafif bir dönüşü vardır. Yol genişliği en temiz ölçü alınabilen noktasında 7.5. m olarak ölçülmüştür. Zeminde kayalık yüzey düzelterek kullanım sağlanmıştır. Kuzey noktasında yolun ortasında su tahliyesi için yapılmış ince kanallar bulunmaktadır. Güneyde betonarme yapılarla kuzeyde ise bahçelerin arasında izlenemez hale gelmektedir.</p>						TEKNİK BİLGİLER:	ISITMA SİSTEMİ:	
							KANALİZASYON:		
							SU:		
							ELEKTRİK:		
							ÖZGÜN KULLANIMI:	ANITK YOL	
							BUGÜNKÜ KULLANIMI:	KULLANILMIYOR	
							ÖNERİLEN KULLANIMI:	Turizm Amaçlı	
							HAZIRLAYANLAR:	Münevver Evren KAYA Arkeolog	
								Rümeysa ÇETİN Harita Mühendisi	
								Ahmet DAMLABAKIR Harita Teknikeri	
								Kübra ALAF Harita Mühendisi	
							KONTROL EDEN:		
								Alma PAMPAL Koruma Bölge Kurulu Müdürü	
YAYIN DİZİNİ:									
	EKLER								



Kültür Varlıklarını Koruma Bölge Kurulunun  
25.01.2023 tarihli 15796 sayılı  
Karar Ekidir









# KAPIZLI KAYA OYUĞU MEZAR KORUNMA ALANI VE TESCİL HARİTASI

İL: MERSİN

İLÇE: SİLİFKE

MAHALLE: KAPIZLI

ADA/PARSEL: 0/2707



ADANA KÜLTÜR VARLIKLARINI KORUMA BÖLGE  
KURULUNUN 25.01.2023 GÜN VE 15796...  
SAYILI KARAR EKİDİR.

ADANA KÜLTÜR VARLIKLARINI KORUMA  
BÖLGE KURULU ONAYI

BAŞKAN

BAŞKAN YRD.

ÜYE

ÜYE

ÜYE

ÜYE

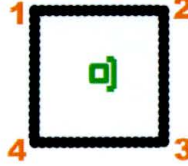
ÜYE

ÜYE

ÜYE

0/2707

KAYA OYUĞU MEZAR



## KOORDİNAT ÖZET ÇİZELGESİ

UTM 3 ITRF 96

UTM 6 ED 50

NoktaNo	Y	X	Y2	X2
1	594708.645	4031286.666	594706.226	4029848.805
2	594713.126	4031286.666	594710.706	4029848.805
3	594713.126	4031282.124	594710.706	4029844.265
4	594708.624	4031282.124	594706.206	4029844.265

## ALAN ÇIKTISI

Ada	Parsel	Noktalar	HesapAlan
KORUNMAALANI		1,2,3,4	20.401

## LEJANT

..... KORUNMA ALANI SINIRI  
——— KADASTRAL PARSEL SINIRI

## HAZIRLAYANLAR

*[Handwritten signature]*

AVRUPA KONSEYİ		DOĞAL VE KÜLTÜREL VARLIKLARI KORUMA ENVANTERİ (D.K.V.K.E.)			<b>ANIT</b>		Envanter No:	
TÜRKİYE		KÜLTÜR VARLIKLARI VE MÜZELER GENEL MÜDÜRLÜĞÜ					Harita No:	
İLİ:	MERSİN	İLÇESİ:	SİLİFKE	MAHALLE / MEVKİİ:	KAPIZLI		KORUMA DERECESESİ	YAPI GRUBU
SOKAK / NO:	Çukur sokağın doğusunda			PARSEL	2707		1	
ADI:	KAYA MEZARI	YAPTIRAN:		YAPAN:		MİMARİ ÇAĞI:	ROMA	
		YAPIM TARİHİ:		KİTABE:		VAKFIYE:		
GENEL TANIM:	Kaya oyma mezar.							
KORUMA DURUMU:	İYİ		x		x			YOK
	x ORTA	TAŞIYICI YAPI					x RUTUBET	İZİ VAR
	KÖTÜ			DIŞ YAPI	ÜST YAPI	İÇ YAPI	SÜSLEME ELEMANI	ÖNEMLİ
VAZİYET PLANI:	0/2707				FOTOĞRAF:			
GÖZLEMLER:	Nispeten korunmuş bir örnektir.							
BUGÜNKÜ SAHİBİ:				BAKIMDAN SORUMLU OLAN:				
YAPILAN ONARIMLAR:	Bilinmiyor							
AYRINTILI TANIM:	<p>Kaya mezarı antik yolun 500m kuzey doğusunda yer almaktadır. Ana kayalık kütleinin doğu yamacına kaya oyularak inşa edilmiştir. Doğusundaki tarla yolundan yaklaşık 50m yukarıda yer almaktadır. 45X45 cm ölçülerinde kare bir girişi vardır. Mezar odasının 1m2 lik bir alandır. İç duvarında olasılıkla kaçak kazı yapılmak istenilmiş iki adet dinamit lokum deliği oyulmuştur. Mezarın içinde herhangi bir bezeme bulunmamaktadır. Bu haliyle yarım kaldığı düşünülebilir.</p>						<p>TEKNİK BİLGİLER:</p> <p>ISITMA SİSTEMİ:</p>	
							KANALİZASYON:	
							SU:	
							ELEKTRİK:	
							ÖZGÜN KULLANIMI:	
							Mezar	
							BUGÜNKÜ KULLANIMI:	
							Metruk	
							ÖNERİLEN KULLANIMI:	
							Turizm Amaçlı	
							HAZIRLAYANLAR:	
							Münevver Evren KAYA Arkeolog	
							Rümeysa ÇETİN Harita Mühendisi	
							Ahmet DAMLABAKIR Harita Teknikeri	
							Kübra ALAF Harita Mühendisi	
							KONTROL EDEN:	
YAYIN DİZİNİ:					EKLER			



FOTOĞRAF:

