

T.C.
KÜLTÜR VE TURİZM BAKANLIĞI
ESKİŞEHİR KÜLTÜR VARLIKLARINI KORUMA BÖLGE KURULU
KARAR

Toplantı Tarih ve no: 22.06.2023 - 440
Karar Tarih ve no : 22.06.2023 - 11728

Toplantı Yeri
ESKİŞEHİR

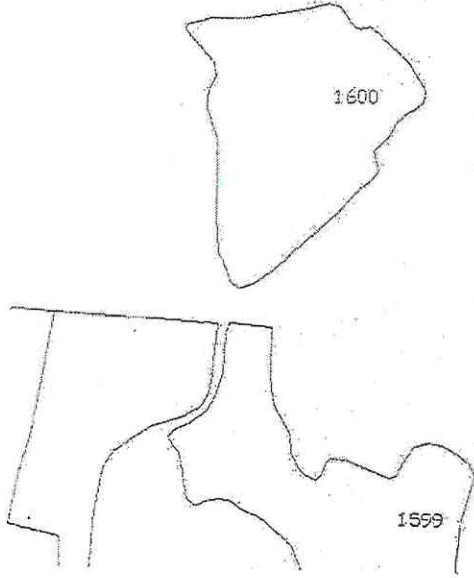
Eskişehir İli, Çifteler İlçesi, Kadıkuyusu Mahallesi, 1814 parselde yer alan kamuya ait Hoçaçalı Tepesi Mevkii'nde yapılması planlanan madencilik faaliyetine ilişkin 2863 sayılı Kanun kapsamında görüş verilmesi talebini konu alan Eskişehir Valiliğinin (Çevre, Şehircilik ve İklim Değişikliği İl Müdürlüğü) 23.03.2023 tarih ve 6035381 sayılı yazısı, görüş talep edilen alanın bir kısmında Milli Mücadele Dönemine ait siper hatlarının tespit edilmesi nedeniyle tarihi sit önerisini konu alan Kurul Müdürlüğü uzmanlarının 10.04.2023 tarih ve 1995241 sayılı yerinde inceleme raporu, konuyla ilgili faaliyeti etkilenen Kurum ve Kuruluşların görüşlerinin talep edildiği Kurul Müdürlüğü'nün 10.04.2023 tarih ve 3671626 sayılı yazısı ile 11.04.2023 tarih ve 3671908 sayılı yazısı, kurum görüşlerinin iletildiği yazılar, Kültür Varlıkları ve Müzeler Genel Müdürlüğü'nün (Tespit ve Planlama Dairesi Başkanlığı) 04.05.2023 tarih ve 3748093 sayılı yazısı ve eki Milli Savunma Bakanlığının (Yönetim Hizmetleri Genel Müdürlüğü) 27.04.2023 tarih ve 2323469 sayılı yazısı, Eskişehir Kadastro Müdürlüğü'nün 23.05.2023 tarih ve 8855509 sayılı yazısı ile Kurul Müdürlüğü uzmanlarının 13.01.2023 tarih ve 1838321 sayılı dosya inceleme raporu okundu, koordinatlı sit sınırı krokisi, kadastral krokisi, tescil fişi, fotoğrafları ve dosyası incelendi, yapılan görüşmeler sonucunda;

Eskişehir İli, Çifteler İlçesi, Kadıkuyusu Mahallesi, 1814 parselde yer alan, kamuya ait Hoçaçalı Mevkii'nde tespit edilen 1 (bir) adet siper hattının, 2863 sayılı Kanun'un 6. Maddesinde tanımlanan korunması gerekli kültür varlıklarından olması nedeniyle, söz konusu alanın "Hoçaçalı Tepesi Güney Yamacı Tarihi Siti" adıyla tescil edilmesinin uygun olduğuna; hazırlanan tescil fişinin, koordinatlı sit sınırı paftasının ve sit sınırlarının aktarıldığı kadastral krokinin uygun olduğuna; söz konusu alanda Kültür Varlıklarını Koruma Yüksek Kurulunun Tarihi Sitler, Koruma ve Kullanma Koşulları'na ilişkin 11.03.2021 tarih ve 1700 sayılı İlke Kararı'nda yer alan hükümlerin geçerli olduğuna ve bu hükümlerin geçiş dönemi koruma esasları ve kullanma koşulları olarak belirlenmesine, sit sınırları içinde madencilik faaliyetlerinin yapılmamasına ve bahsi geçen alanda 2863 sayılı ve ilgili mevzuat kapsamında gerekli izinler alınmadan herhangi bir fiziki ve inşai müdahalede bulunulmamasına karar verildi.

İlçe : ESKİŞEHİR
İlçe : ÇİFTELER
Mahallesi : KADIKUYUSU
Ada Parsel No : A

Lejant:

Tarihli Sit Sınırları = 0000



T.C.
KÜLTÜR VE TURİZM BAKANLIĞI
ESKİŞEHİR KÜLTÜR VARLIKLARINI
KORUMA BÖLGE KURULU'NUN
22.06.2023 GÜN, 11728 SAYILI KARARI
EKİDİR.



Sit Alanı Adı	Kapsadığı Kadastro Parselleri	Parselin Tamamı / Bir Kısmı
Kadıkuyusu Mahallesi Civarında	1814	Tamamı - Bir kısmı

Eskişehir Kültür Varlıklarını Koruma Bölge Kurulu Müdürlüğü'nün 10.04.2023 tarihli ve No: E-42244183-169.14-3671626 sayılı yazısı Ekinde gönderilen Koordinatların Kadastro Paftası ile karşılaştırılması sonucu olarak hazırlanmıştır. 18.04.2023

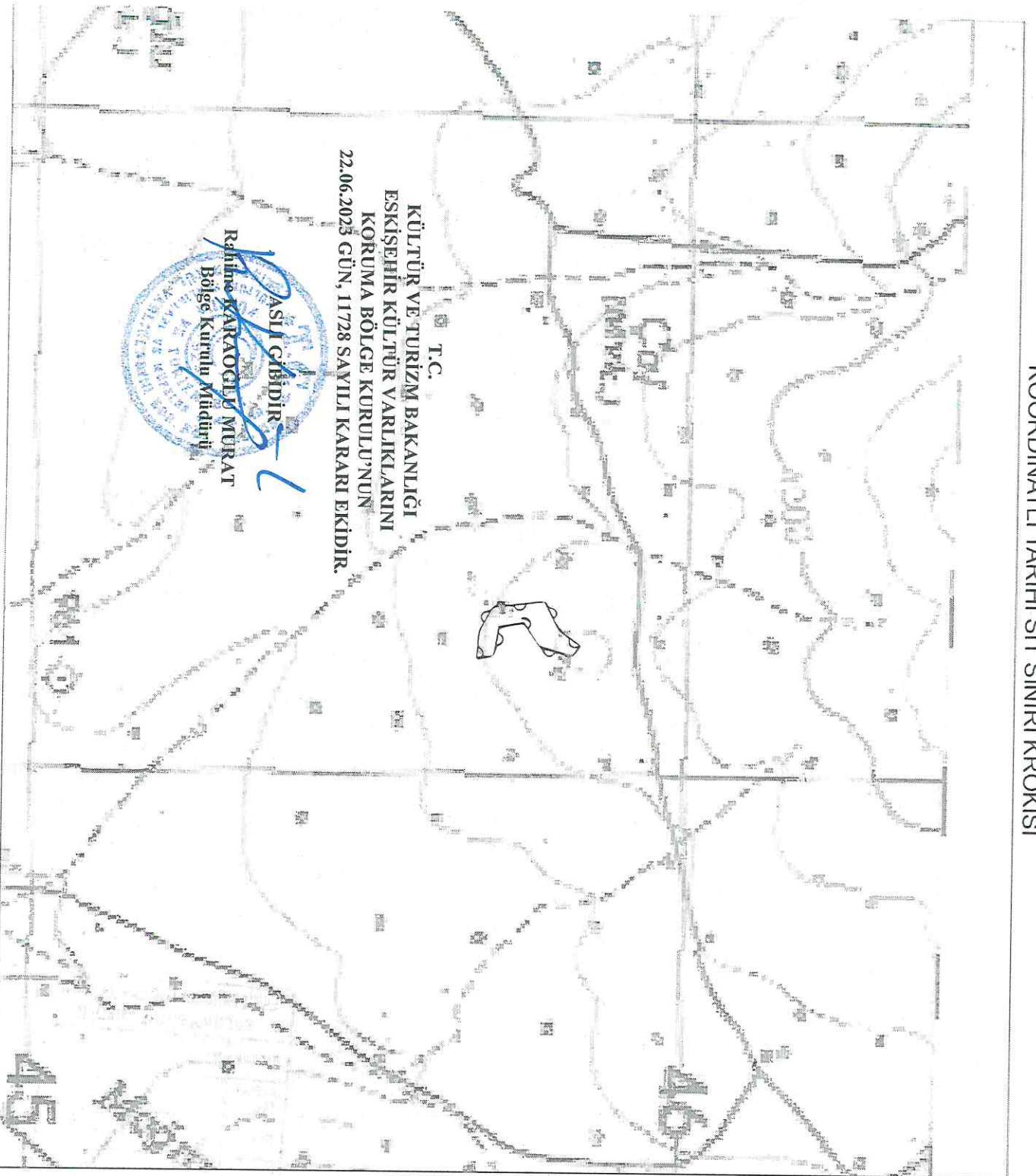
Kadastro Teknikeri

A. Orhan KARADAS
Tekniker

Kontrol Mühendisi

Ümit YILMAZ

KOORDİNATLI TARİHİ SİT SINIRI KROKİSİ



İl	: Eskişehir
İlçe	: Çifteler
Mah.	: Kadıkoyusu
Pafta	: J26-D1
Adı	: Hocaçalı Tepesi Güney Yamacı Siperleri Tarihi Siti
Tür/Derece	: Tarihi Sit
Ölçek	: 1/Krokî
	: Tarihi Sit Sınırı

I.(Bir) Derece Sit Sınırı
Koordinat Listesi

ED50-6° DOM33		
Nokta No	Y	X
1	331831.43	4345829.88
2	331819.39	4345779.73
3	331781.30	4345755.30
4	331787.56	4345717.79
5	331832.71	4345710.89
6	331834.90	4345684.74
7	331796.30	4345686.41
8	331757.35	4345707.53
9	331747.80	4345786.33
10	331791.32	4345808.08
11	331814.82	4345840.50

ED50-3° DOM30

ED50-3° DOM30		
Nokta No	Y	X
1	590764.58	4346285.47
2	590754.21	4346234.94
3	590716.94	4346209.26
4	590724.44	4346171.97
5	590769.80	4346166.58
6	590772.85	4346140.51
7	590734.21	4346140.89
8	590894.58	4346160.71
9	590882.42	4346239.17
10	590725.21	4346262.35
11	590747.62	4346295.54

AVRUPA KONSEYİ	KÜLTÜREL VARLIKLARI KORUMA ENVANTERİ K.V.K.E		SİT	ENVANTER NO:	
TÜRKİYE	ESKİŞEHİR KÜLTÜR VARLIKLARINI KORUMA BÖLGE KURULU			HARİTA NO:	
İli: Eskişehir	İlçesi: Çifteler	Mahalle: Kadıkuyusu Mahallesi	Pafta:	Ada:	Parsel: 1814

Adı: Hocaçalı Tepesi Güney Yamacı Siperi Tarihi Siti

GENEL TANIM: Söz konusu siper hattı 1 (Bir) adet olup Hocaçalı Tepesi'nin güney yamacında yer almaktadır. Zigzaglı bir plana sahip olup hilal formu kısa bir hattır. Zamanla toprak dolması nedeniyle belirginliği azdır.

Koruma Şimdiki Tehlikeler: Madencilik faaliyetleri ve zamanla toprakla dolması

Şimdiki Durum:

Koruma Derecesi: Tarihi Sit

Sit Potansiyeli: Tarihi Sit

HAZIRLAYANLAR : TARİH: 21.06.2023

Şimdiki Koruma:

Fahri KURT:
Sanat Tarihçi
(Arkeolog)

Bülent OKTA:
Arkeolog

Önerilen Koruma: Tarihi Sit

KONTROL EDEN: TARİH : 21.06.2023

F. Tülay ÇERÇİ
Bölge Kurulu Müdürü


Yayın Dizisi: -

KURUL KARARLARI:

REVİZYON: GEEAYK ONAYI:

Gözlemler:

Kurul İsmi:
Kurul Karar Tarihi:
Kurul Karar No:



T.C.
KÜLTÜR VE TURİZM BAKANLIĞI
ESKİŞEHİR KÜLTÜR VARLIKLARINI
KORUMA BÖLGE KURULU'NUN
22.06.2023 GÜN, 11728 SAYILI KARARI EKİDİR.

