

T.C.
KÜLTÜR VE TURİZM BAKANLIĞI
ESKİŞEHİR KÜLTÜR VARLIKLARINI KORUMA BÖLGE KURULU

KARAR

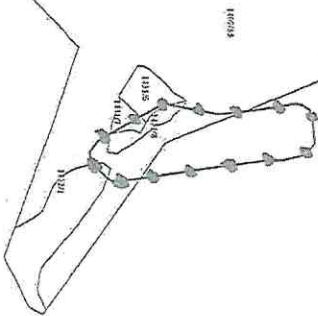
Toplantı Tarih ve no: 22.06.2023 - 440
Karar Tarih ve no : 22.06.2023 - 11716

Toplantı Yeri
ESKİŞEHİR

Eskişehir İli, Seyitgazi İlçesi, Karaçalık Mahallesinde yer alan Hazine adına kayıtlı taşınmazların satışında 2863 sayılı Kanun kapsamında sakınca olup olmadığının bildirilmesinin istendiği Seyitgazi Kaymakamlığı Milli Emlak Servis Şefliğinin 21.03.2023 tarih ve E-48206560-401-5990868 sayılı yazısı doğrultusunda yapılan yerinde inceleme çalışmalarında tespit edilen Üçbaşözü Nekropolünün tesciline esas hazırlanan bilgi ve belgelerin değerlendirilmesi konusunda Kurul Müdürlüğünün 13.04.2023 tarih ve E-42244183-169.14-3684981 sayılı yazısı, Kurul Müdürlüğü uzmanlarının 11.04.2023 tarih ve 1996050 sayılı raporu, konuyla ilgili faaliyeti etkilenen Kurum ve Kuruluşların görüşlerinin iletildiği yazılar, 19.06.2023 tarih ve 2114575 sayılı dosya inceleme raporu okundu, koordinatlı sit sınırı krokisi, tescil fişi, sit sınırlarının aktarıldığı kadastral krokisi, fotoğrafları ve dosyası incelendi, yapılan görüşmeler sonucunda;

Eskişehir İli, Seyitgazi İlçesi, Karaçalık Mahallesinde muhtelif parsellerde bulunan 2863 sayılı Kanun kapsamında korunması gerekli kültür varlığı niteliğindeki alanın Üçbaşözü Nekropolü adıyla I.(Bir) Derece Arkeolojik Siti olarak tesciline, hazırlanan tescil fişi, koordinatlı sit sınırı krokisi ve sit sınırlarının aktarıldığı kadastral krokisinin uygun olduğuna; söz konusu alanda Kültür ve Tabiat Varlıklarını Koruma Yüksek Kurulu'nun Arkeolojik Sitler, Koruma ve Kullanma Koşulları'na ilişkin 05.11.1999 tarih ve 658 sayılı İlke Kararı'nın ilgili hükümlerinin geçerli olduğuna ve bu hükümlerin geçiş dönemi koruma esasları ve kullanma şartları olarak belirlenmesine, alanda kolluk kuvvetlerince gerekli güvenlik önlemlerinin artırılmasına ve sit sınırları içerisinde kurulumuzdan izinsiz herhangi bir fiziki ve inşai müdahalede bulunulmamasına karar verildi.

KOORDİNATLI ARKEOLOJİK SİT SINIRI KROKİSİ



SİT ALANINDA KALAN PARSSELLER	
1409/55(ORMAN)	KISMEN
1431/6	KISMEN
1431/7	KISMEN
1431/8	KISMEN
1432/1	KISMEN

İmza
Mühür

YEREL YERLİ
KAYMAKAMLIĞI

ESKİŞEHİR KÜLTÜR VARLIKLARINI
KORUMA BÖLGE KURULUNUN
22.06.2023 TARİHİ, 11716 SAYILI KARAR EKİDİR.

ASLI GİBİDİR

Kayıma KARAOĞLU MURAT
Koruma Bölge/Kurulu Müdürü

İl	: Eskişehir
İlçe	: Seyitgazi
Mah.	: Karacalık
Pafta	: J25-A1
Adı	: Uçbaşızlı Nekropolis
Tür/Derece	: I.(Bir) Der. Arkeolojik Sit
Ölçek	: 1/Krokî
	: I. (Bir) Der. Ark. Sit Sınırı

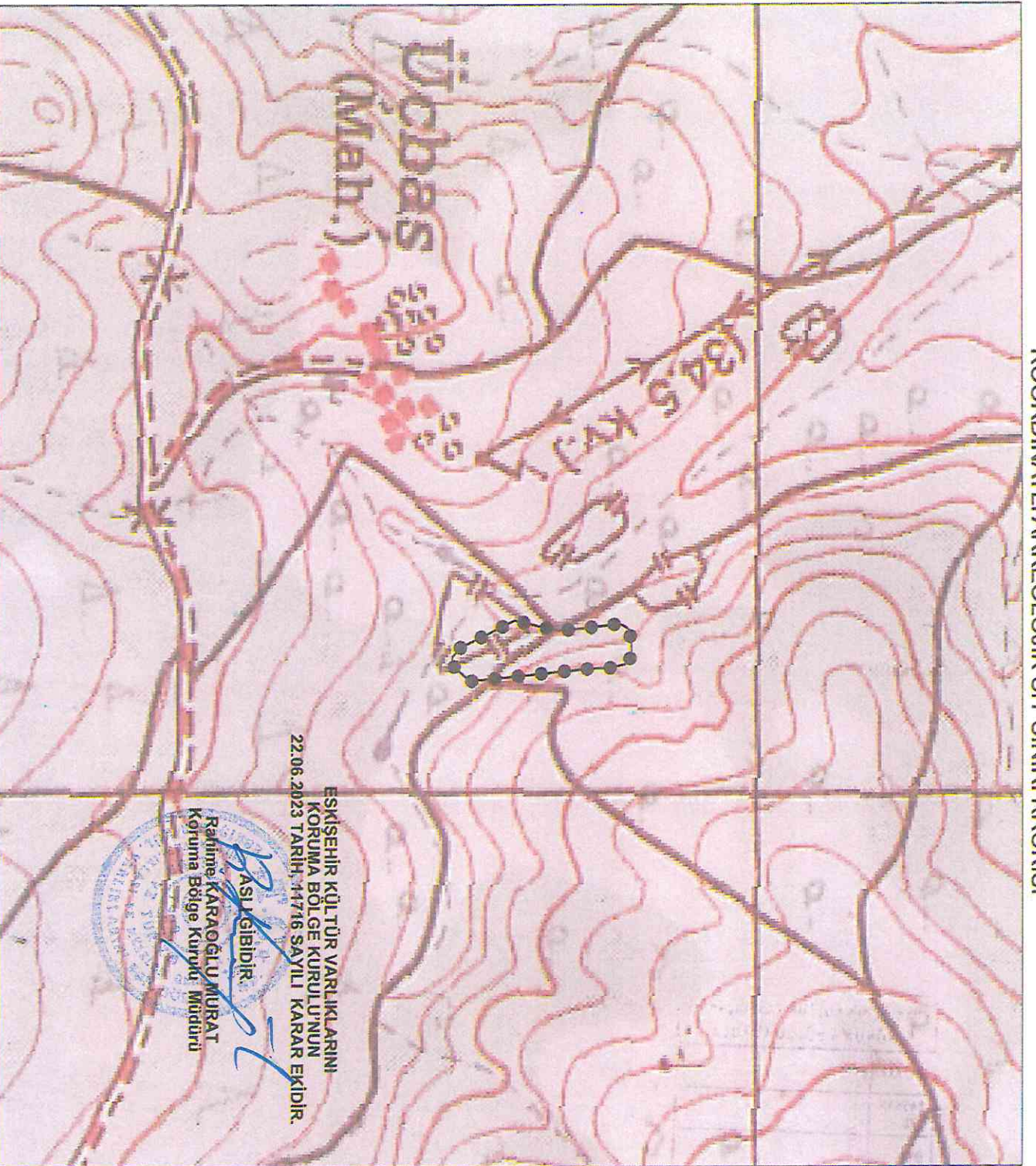
I.(Bir) Derece Sit Sınırı
Koordinat Listesi

ED50-5° DOM/33		
Nokta No	Y	X
1	285820,719	4374791,251
2	285818,965	4374814,072
3	285814,079	4374854,646
4	285815,440	4374861,118
5	285819,764	4374863,612
6	285829,677	4374868,990
7	285847,830	4374869,987
8	285856,605	4374863,516
9	285861,030	4374844,638
10	285861,301	4374825,819
11	285874,517	4374669,283
12	285867,228	4374600,661
13	285848,891	4374660,915
14	285839,386	4374668,108
15	285810,181	4374745,782

ED50-3° DOM/30

ED50-3° DOM/30		
Nokta No	Y	X
1	543917,020	4373702,788
2	543914,509	4373725,614
3	543908,274	4373765,897
4	543909,418	4373772,410
5	543873,676	4373778,045
6	543823,383	4373780,751
7	543941,490	4373782,352
8	543860,475	4373776,178
9	543855,525	4373767,460
10	543856,422	4373730,693
11	543873,844	4373761,655
12	543857,196	4373593,470
13	543848,847	4373593,447
14	543839,109	4373590,318
15	543808,004	4373566,079

KOORDİNATLI ARKEOLOJİK SİT SINIRI KROKİSİ



ESKİŞEHİR KÜLTÜR VARLIKLARINI
KORUMA BÖLGE KURULU'NUN
22.06.2023 TARİH, 11716 SAYILI KARAR EKİDİR.

Rahime KARAOĞLU MURAT
Köyüna Bölge Kurulu Müdürü

PAŞA İGİBİDİR.



İl	: Eskişehir
İlçe	: Seyitgazi
Mah.	: Karacalık
Pafta	: J25-A1
Adı	: Üçbaşözü Nekropolü
Tür/Derece	: I.(Bir) Der. Arkeolojik Sit
Ölçek	: 1/Kroki
	: I.(Bir) Der. Ark. Sit Sınırı

I.(Bir) Derece Sit Sınırı
Koordinat Listesi

ED50-6° DOM33	
Nokta No	X
1	285920,719
2	285918,966
3	285914,079
4	285915,440
5	285919,784
6	285929,677
7	285947,830
8	285956,605
9	285961,030
10	285961,301
11	285974,517
12	285957,238
13	285948,891
14	285939,386
15	285910,181

ED50-3° DOM30

ED50-3° DOM30	
Nokta No	X
1	543917,020
2	543914,509
3	543908,274
4	543909,418
5	543913,576
6	543923,383
7	543941,490
8	543950,475
9	543953,525
10	543956,422
11	543973,844
12	543957,196
13	543948,847
14	543939,109
15	543908,004

AVRUPA KONSEYİ	KÜLTÜREL VARLIKLARI KORUMA ENVANTERİ K.V.K.E		SİT	ENVANTER NO:	
TÜRKİYE	ESKİŞEHİR KÜLTÜR VARLIKLARINI KORUMA BÖLGE KURULU			HARİTA NO:	
İli: Eskişehir	İlçesi: Seyitgazi	Mahalle veya Köyü: Karaçalık Mahallesi	Pafta:	Ada:	Parsel:

Adı: Üçbaşözü Nekropolü

GENEL TANIM: Eskişehir ili, Seyitgazi İlçesi, Karaçalık Mahallesi Üçbaş (Üçbaşözü) Mevkiinde yer alan nekropol alanı dağ yamacının eteklerinde kuzey güney yönünde kayalık alanın alt tarafında yer almaktadır. Nekropol alanında çatma kiremit mezarlarda kullanılan ve Doğu Roma Dönemine ait olduğu düşünülen iri boyutlu pişmiş toprak levha parçaları ile günlük kullanıma ait pişmiş toprak seramik parçalarına ve iki adet sütun gövdesine rastlanmıştır.

Koruma Şimdiki Tehlikeler: İnsan ve doğa erozyonu.

Şimdiki Durum: Köy içinde yer alan yoldan ulaşım sağlanmaktadır.

Koruma Derecesi: I. (Bir) Derece Arkeolojik Sit

Sit Potansiyeli: Yüzey araştırması yapılabilir.

HAZIRLAYANLAR : TARİH: 11.04.2023

Sezgin SAKARYA
Sanat Tarihçisi

Ahmet OĞRAŞ
Müze Araştırmacısı

Şimdiki Koruma: Herhangi bir koruma yoktur.

Önerilen Koruma: Tescilinden sonra İlçe Jandarma Komutanlığına ve Muhtarlığına ilan yapılması.

KONTROL EDEN: TARİH : 11.04.2023

Rahime KARAOĞLU MURAT
Koruma Bölge
Kurulu Müdürü

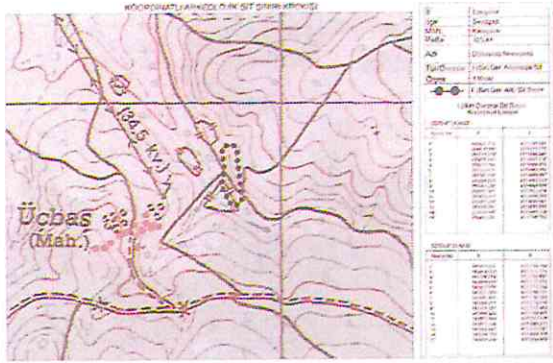
KURUL KARARLARI:

Yayın Dizisi: -

REVİZYON: . GEEAYK ONAYI:

Gözlemler: Nekropol dağ yamacında kuzey-güney yönünde yayılım göstermektedir.

Kurul İsmi:
Kurul Karar Tarihi:
Kurul Karar No:



**ESKİŞEHİR KÜLTÜR VARLIKLARINI
KORUMA BÖLGE KURULU'NUN
22.06.2023 TARİH, 11716 SAYILI KARAR EKİDİR.**

ASLI GİBİDİR.

Rahime KARAOĞLU MURAT
Koruma Bölge Kurulu Müdürü