

T.C.  
KÜLTÜR VE TURİZM BAKANLIĞI  
ADANA KÜLTÜR VARLIKLARINI KORUMA BÖLGE KURULU  
KARAR

33.03.481

TOPLANTI TARİHİ VE NO: 28.03.2023-515  
KARAR TARİHİ VE NO : 28.03.2023-15895

TOPLANTI YERİ  
ADANA

Mersin İli, Gülnar İlçesi, Üçoluk Mahallesi sınırları içindeki mülkiyeti maliye hazinesine ait 102 ada 321 numaralı orman parselinde tespit edilen alanın 1. Derece Arkeolojik Sit alanı olarak tescili ile alanda yapılan kaçak kazının değerlendirilmesi talebine ilişkin; Mersin Valiliği İl Kültür ve Turizm Müdürlüğü'nün 23.09.2022 tarihli ve 2945655 sayılı yazısı ve eki Silifke Müze Müdürlüğü uzmanlarınca hazırlanan 20.09.2022 tarihli ve 2022/713-1615551 sayılı rapor, Adana Kültür Varlıklarını Koruma Bölge Kurulu Müdürlüğü'nün 04.01.2023 tarihli ve 3342589 sayılı görüş yazısı, Tarım ve Orman Bakanlığı DSİ Genel Müdürlüğü 6. Bölge Müdürlüğü'nün 12.01.2023 tarihli ve 3055101 sayılı yazısı, Enerji ve Tabii Kaynaklar Bakanlığı MAPEG'in 17.01.2023 tarihli ve 2023032120 sayılı yazısı, Mersin Orman Bölge Müdürlüğü Gülnar Orman İşletme Müdürlüğü'nün 19.01.2023 tarihli ve 7027803 sayılı yazısı, Mersin Büyükşehir Belediyesi, İmar ve Şehircilik Dairesi Başkanlığı'nın 27.02.2023 tarihli ve 509846 sayılı yazısı, Koruma Bölge Kurulu Müdürlüğü uzmanlarınca hazırlanan 23.03.2023 tarihli ve 1961568 sayılı yerinde inceleme raporu okundu, ekleri ve konunun işlem dosyası incelendi, yapılan görüşmeler sonucunda,

Mersin İli, Gülnar İlçesi, Üçoluk Mahallesi sınırları içindeki mülkiyeti maliye hazinesine ait 102 ada 321 numaralı orman parselinde tespit edilen kültür varlıklarının (yapı kalıntıları, sarnıç, antik yol, kaya mezarı, ana kaya mekan vb.) 2863 sayılı Yasanın 6. Maddesi kapsamında olduğu Koruma Bölge Kurulu Müdürlüğü uzmanlarınca hazırlanan 24.01.2023 tarih ve 1857845 sayılı rapordan anlaşıldığından kararımız eki haritada koordinatlarıyla belirtildiği şekilde 1. derece arkeolojik sit alanı olarak tesciline, kararımız eki sit fişi ve sit haritasının uygun olduğuna, Kültür ve Tabiat Varlıklarını Koruma Yüksek Kurulunun, Arkeolojik Sitler, Koruma ve Kullanma Koşulları başlıklı 05.11.1999 gün ve 658 sayılı ilke kararının 1. Maddesinde belirtilen hükümlerinin geçerli olduğuna ve bu hükümlerin Geçiş Dönemi Koruma Esasları ve Kullanma Koşulları olarak kabul edilmesine, alanda kaçak kazı yapanlar hakkında 2863 sayılı yasanın 9. Maddesi gereği suç duyurusunda bulunulmasına, kaçak kazı çukurunun adli makamlardan gerekli izinler alındıktan sonra Müzesi denetiminde ilgili Belediyesince kendi toprağı ile kapatılmasına, yapılan işlemler sonucundan Kurul Müdürlüğüne bilgi verilmesine karar verildi.

# ÜÇOLUK 1. DERECE ARKEOLOJİK SİT ALANI TESCİL HARİTASI

İL: MERSİN

İLÇE: GÜLNAR

MAHALLE: ÜÇOLUK

ADA/PARSEL: 102/321



1/2500

ADANA KÜLTÜR VARLIKLARINI KORUMA BÖLGE KURULUNUN 28.01.2017 GÜN VE 15895 SAYILI KARAR EKİDİR.

ADANA KÜLTÜR VARLIKLARINI KORUMA BÖLGE KURULU ONAYI

BAŞKAN

BAŞKAN YRD.

ÜYE

ÜYE

ÜYE

ÜYE

ÜYE

ÜYE

ÜYE

ÜYE



102/321

102/247

102/246

UTM 3 ITRF 96

UTM 6 ED 50

NoktaNo	Y	X	Y2	X2
1	536368.192	4032443.630	536388.695	4031005.304
2	536409.583	4032432.749	536430.070	4030994.428
3	536432.227	4032410.894	536452.705	4030972.582
4	536439.441	4032371.542	536459.917	4030933.244
5	536422.747	4032334.601	536443.229	4030896.318
6	536411.942	4032314.212	536432.428	4030875.937
7	536403.097	4032300.154	536423.586	4030861.884
8	536389.405	4032282.678	536409.900	4030844.416
9	536386.783	4032254.583	536407.279	4030816.332
10	536398.763	4032212.188	536419.255	4030773.953
11	536396.928	4032168.446	536417.420	4030730.228
12	536360.997	4032122.303	536381.503	4030684.104
13	536336.552	4032121.004	536357.068	4030682.805
14	536320.714	4032154.634	536341.236	4030716.422
15	536322.224	4032200.296	536342.746	4030762.065
16	536313.256	4032255.473	536333.781	4030817.221
17	536311.354	4032295.704	536331.880	4030857.436
18	536313.125	4032345.056	536333.650	4030906.769
19	536316.387	4032385.996	536336.911	4030947.693
20	536339.677	4032422.876	536360.192	4030984.558

ALAN ÇIKTISI

Ada	Alan
SİT 1	27000.259

LEJANT

1. DERECE ARKEOLOJİK SİT

KADASTRAL PARSEL SINIRI

HAZIRLAYANLAR

*(Handwritten signatures and stamps)*

AVRUPA KONSEYİ	DOĞAL VE KÜLTÜREL VARLIKLARI KORUMA ENVANTERİ	D.K.V.K.E.	<b>sit</b>	HARİTA NO:
T Ü R K İ Y E	KÜLTÜR VARLIKLARI VE MÜZELER GENEL MÜDÜRLÜĞÜ			
İLİ :	MERSİN	İLÇESİ : GÜLNAR	MAHALLE KÖY VEYA MEVKİL : UÇOLUK	KADASTRO :
ADI	UÇOLUK 1. DERECE ARKEOLOJİK SİT ALANI			PAFTA: ADA 102 PARSEL 321

**GENEL TANIM :**

Mersin İli, Gülnar İlçesi, Uçoluk Mahallesi sınırları içerisinde, Uçoluk Mahallesi yerleşim alanının yaklaşık 3 km. kuzeyinde ulaşım yolu bulunmayan kayalık bir alanda olduğu tespit edilmiştir. Etrafı kayalık ile çevrili çanak formunda bir alan içerisinde Kilise olabileceği değerlendirilen oldukça büyük bir yapıya ait kalıntılar ile, ana kayaya oyulmuş mekân ve bu mekân ile bağlantılı duvar kalıntıları görülmüştür. Alan içerisinde ana kayaya oyulmuş sarnıç ile bir çöçüğe ait olduğu değerlendirilen kaya mezarı ile niş görülmüştür. Ayrıca bu alanın içerisinden güneye doğru devam eden antik yol da bulunmaktadır. Alan içerisinde yakın zamanda açılmış olduğu değerlendirilen kaçak kazı çukuru da yer almaktadır.

ŞİMDİKİ TEHLİKELER : Kaçak kazı

ŞİMDİKİ DURUM : Makilik ve Kayalık Arazi

SİT POTANSİYELİ : 1. Derece Arkeolojik Sit Alanı

Adana Kültür Varlıkları  
Koruma Bölge Kurulunun  
28.03.2023 gün 15895 sayılı  
Kararı Ekidir.

KORUMA DERECESİ : 1. Derece Arkeolojik Sit Alanı

HAZIRLAYANLAR : 23.03.2023

Ömer AVCIBAŞI Arkeolog  
Rumeysa ÇETİN Harita Mühendisi  
Sena GÜRHAN Şehir Plancısı

ŞİMDİKİ KORUMA :

ÖNLEM KORUMA : 1. Derece Arkeolojik Sit Alanı



KONTROL EDEN : Şirine P. Ç. / Bölge Kurulu Müdürü



REVİZYON

G.M.E.E.A.Y.K ONAYI : / / 20...

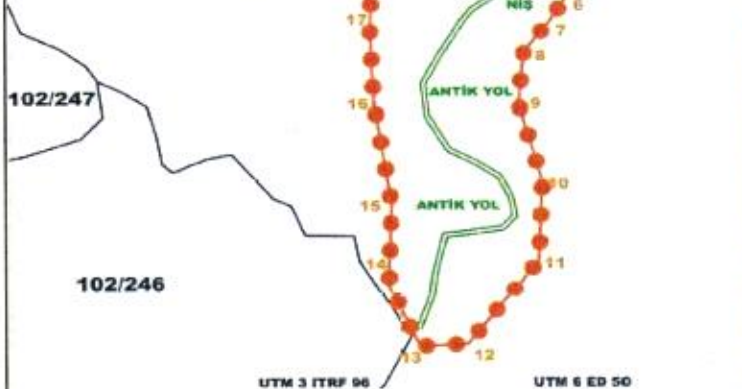
**HARİTALAR, FOTOGRAFİYAR**



İL: MERSİN  
İLÇE: GÜLNAR  
MAHALLE: UÇOLUK  
ADA/PARSEL: 102/321

ADANA KÜLTÜR VARLIKLARINI KORUMA BÖLGE KURULUNUN  
KURULUMUN GÜN VE  
SAYILI KARAR EKİDİR.

ADANA KÜLTÜR VARLIKLARINI KORUMA  
BÖLGE KURULU ONAYI

BAŞKAN  
BAŞKAN YRD.  
ÜYE  
ÜYE  
ÜYE  
ÜYE  
ÜYE  
ÜYE





3/10/18 14:45