

4
25

T.C.
KÜLTÜR VE TURİZM BAKANLIĞI
ADANA KÜLTÜR VARLIKLARINI KORUMA BÖLGE KURULU
KARAR

33.10.411

TOPLANTI TARİHİ VE NO: 30.03.2023-517
KARAR TARİHİ VE NO : 30.03.2023-15969

TOPLANTI YERİ
ADANA

Mersin İli, Mezitli İlçesi, Kuyuluk Mahallesi sınırları içindeki 36106 sokakta MESKİ tarafından yapılan alt yapı çalışmasında bulunan oda mezarın korunması gerekli taşınmaz kültür varlığı olarak tescili ile 1. ve 3. Derece Arkeolojik Sit Alanı olarak tescilli Kuyuluk Nekropol Alanının 3. Derece Arkeolojik Sit Alanı sınırının revize edilmesi talebine ilişkin; Mersin Valiliği İl Kültür ve Turizm Müdürlüğü'nün 05.10.2022 tarihli ve 2994395 sayılı yazısı ve eki Mersin Müze Müdürlüğü uzmanlarınca hazırlanan 04.10.2022 tarihli ve 2986272 sayılı rapor, Adana Kültür Varlıklarını Koruma Bölge Kurulunun 24.10.2022 gün ve 15322 sayılı kararı, Mersin Valiliği İl Kültür ve Turizm Müdürlüğü'nün 07.11.2022 tarihli ve 3113924 sayılı yazısı ve eki Mersin Müze Müdürlüğü uzmanlarınca hazırlanan 07.11.2022 tarihli ve 3112512 sayılı rapor, Adana Kültür Varlıklarını Koruma Bölge Kurulunun 25.11.2022 tarihli ve 15557 sayılı kararı, Mersin Valiliği İl Kültür ve Turizm Müdürlüğü'nün 14.12.2022 tarihli ve 3260187 sayılı yazısı, Adana Kültür Varlıklarını Koruma Bölge Kurulu Müdürlüğü'nün 18.12.2022 tarihli ve 3271292 sayılı görüş yazısı Koruma Bölge Kurulu Müdürlüğü uzmanlarınca hazırlanan 27.03.2023 tarihli ve 1965958 sayılı yerinde inceleme raporu okundu, ekleri ve konunun işlem dosyası incelendi, yapılan görüşmeler sonucunda,

Mersin İli, Mezitli İlçesi, Kuyuluk Mahallesi sınırları içindeki 36106 sokakta MESKİ tarafından yapılan alt yapı çalışmasında bulunan oda mezarın 2863 sayılı Yasanın 6. Maddesi kapsamında kültür varlığı niteliği taşıdığı Koruma Bölge Kurulu Müdürlüğü uzmanlarınca hazırlanan 27.03.2023 tarihli ve 1965958 sayılı rapordan anlaşıldığından korunması gerekli taşınmaz kültür varlığı olarak tesciline, yapı grubunun 1. grup olarak belirlenmesine, oda mezarın Kuyuluk Nekropolüne yakınlığı sebebiyle Kuyuluk Nekropolü 3. Derece Arkeolojik sit alanı sınırının oda mezarı da içine alacak şekilde revize edilmesine, kararımız eki sit fişi, anıt fişi ve revize tescil haritasının uygun olduğuna karar verildi.

KUYULUK NEKROPOLÜ 1. VE 3. DERECE ARKEOLOJİK SİT REVİZE HARİTASI

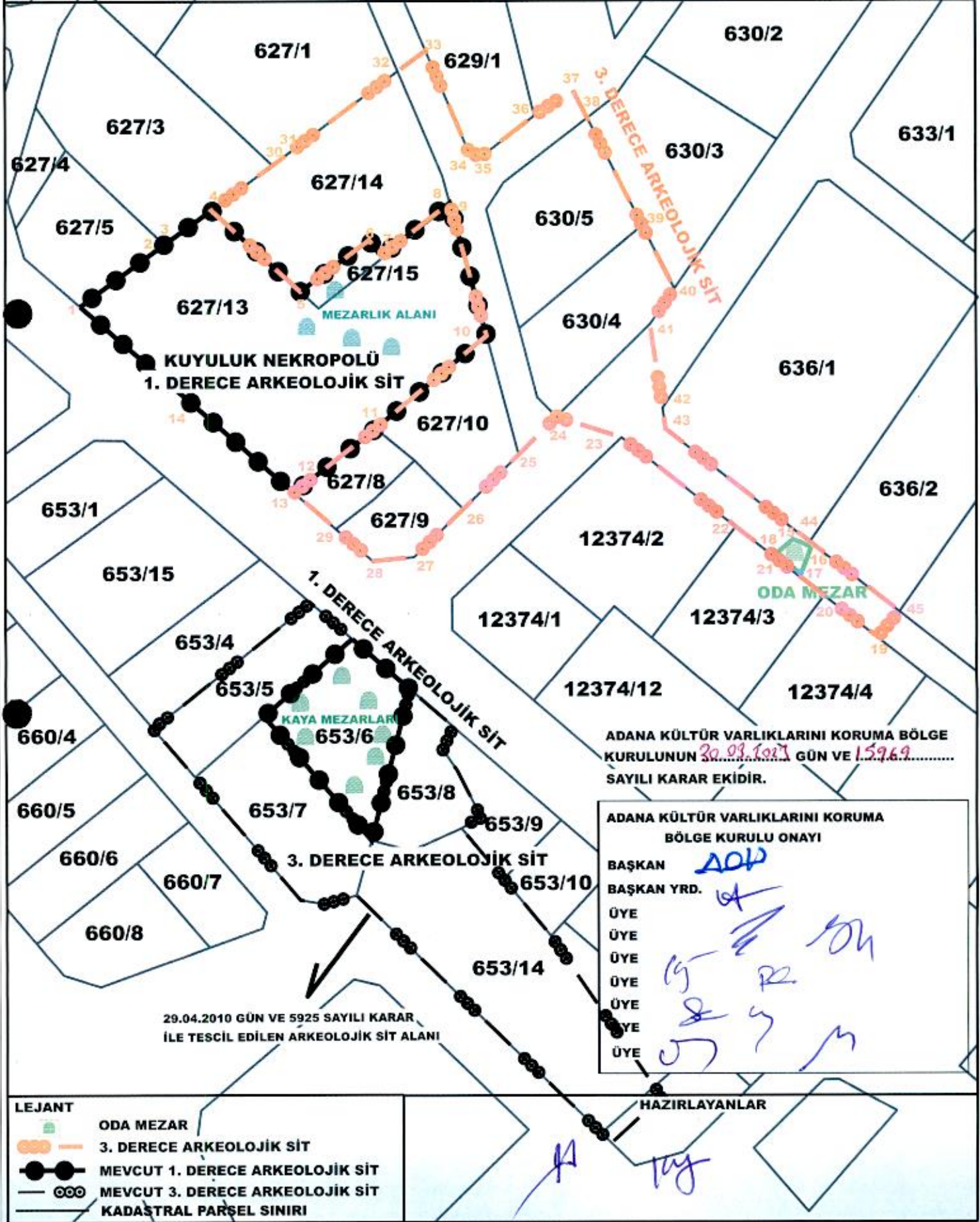
İL: MERSİN

İLÇE: MEZİTLİ

MAHALLE: KUYULUK

ADA/PARSEL: 3. DERECE - 627/8, 9, 10, 14 - 630/4, 5 - YOL

1. DERECE - 627/13, 15



ADANA KÜLTÜR VARLIKLARINI KORUMA BÖLGE KURULUNUN 20.09.2017 GÜN VE 1.596.9..... SAYILI KARAR EKİDİR.

ADANA KÜLTÜR VARLIKLARINI KORUMA BÖLGE KURULU ONAYI
BAŞKAN *ADW*
BAŞKAN YRD. *A*
ÜYE *[Signature]*
ÜYE *[Signature]*
ÜYE *[Signature]*
ÜYE *[Signature]*
ÜYE *[Signature]*
ÜYE *[Signature]*
ÜYE *[Signature]*

29.04.2010 GÜN VE 5925 SAYILI KARAR İLE TESCİL EDİLEN ARKEOLOJİK SİT ALANI

- LEJANT
- ODA MEZAR
 - 3. DERECE ARKEOLOJİK SİT
 - MEVCUT 1. DERECE ARKEOLOJİK SİT
 - MEVCUT 3. DERECE ARKEOLOJİK SİT
 - KADASTRAL PARSEL SINIRI

HAZIRLAYANLAR

**KUYULUK NEKROPOLÜ 1. VE 3. DERECE ARKEOLOJİK SİT REVİZE HARİTASI
KOORDİNAT ÖZET ÇİZELGESİ VE ALAN ÇIKTISI**

NoktaNo	UTM 6 ED 50		UTM 3 ITRF 96	
	Y	X	Y2	X2
1	635317.556	4069052.997	635335.951	4070506.265
2	635333.402	4069064.500	635351.803	4070517.772
3	635335.087	4069065.711	635353.489	4070518.983
4	635344.827	4069072.710	635363.233	4070525.986
5	635363.350	4069056.005	635381.763	4070509.273
6	635377.717	4069066.534	635396.135	4070519.807
7	635380.180	4069063.251	635398.599	4070516.523
8	635394.492	4069074.113	635412.918	4070527.389
9	635394.581	4069073.793	635413.007	4070527.069
10	635402.103	4069046.811	635420.532	4070500.076
11	635378.994	4069027.759	635397.414	4070481.017
12	635366.000	4069017.765	635384.414	4070471.019
13	635361.934	4069014.638	635380.347	4070467.891
14	635341.290	4069032.482	635359.695	4070485.741
15	635465.728	4069004.755	635484.182	4070458.004
16	635469.557	4069003.259	635488.012	4070456.507
17	635467.441	4068997.617	635485.895	4070450.863
18	635462.014	4069001.646	635480.466	4070454.893
19	635483.209	4068984.529	635501.670	4070437.770
20	635472.184	4068993.099	635490.640	4070446.343
21	635463.628	4068999.748	635482.081	4070452.995
22	635453.775	4069007.415	635472.223	4070460.665
23	635430.123	4069025.809	635448.563	4070479.066
24	635416.610	4069030.081	635435.044	4070483.339
25	635408.746	4069022.333	635427.177	4070475.589
26	635397.195	4069011.189	635415.622	4070464.441
27	635386.911	4069001.268	635405.333	4070454.515
28	635378.350	4069000.449	635396.769	4070453.696
29	635370.639	4069007.114	635389.055	4070460.364
30	635357.578	4069081.879	635375.989	4070535.158
31	635359.364	4069083.163	635377.776	4070536.443
32	635383.686	4069101.150	635402.107	4070554.436
33	635389.495	4069105.357	635407.918	4070558.645
34	635398.561	4069084.291	635416.988	4070537.571
35	635401.180	4069083.630	635419.608	4070536.910
36	635412.125	4069091.936	635430.557	4070545.219
37	635420.200	4069097.145	635438.636	4070550.430
38	635423.145	4069091.460	635441.582	4070544.743
39	635434.486	4069069.423	635452.927	4070522.697
40	635441.173	4069056.428	635459.617	4070509.697
41	635436.096	4069049.148	635454.538	4070502.414
42	635438.652	4069031.837	635457.095	4070485.096
43	635439.304	4069027.536	635457.747	4070480.793
44	635469.205	4069004.283	635487.660	4070457.532
45	635487.804	4068989.820	635506.266	4070443.063

Ada	Parsel	Noktalar	HesapAlan
MEZAR		15,16,17,18	28.304
SİT_1		1,2,3,4,5,6,7,8,9,10,11,12,13, 14	2666.134
SİT_3		19,20,21,22,23,24,25,26,27,28, 29,13,12,11,10,9,8,7,6,5,4,30, 31,32,33,34,35,36,37,38,39,40, 41,42,43,44,45	5024.509

ADANA KÜLTÜR VARLIKLARINI KORUMA BÖLGE
KURULUNUN 15.02.2013 GÜN VE 15.919.....
SAYILI KARAR EKİDİR.

ADANA KÜLTÜR VARLIKLARINI KORUMA
BÖLGE KURULU ONAYI

BAŞKAN

BAŞKAN YRD.

ÜYE

ÜYE

ÜYE

ÜYE

ÜYE

ÜYE

ÜYE

[Handwritten signature]

[Handwritten signatures and initials]

AVRUPA KONSEYİ	DOĞAL VE KÜLTÜREL VARLIKLARI KORUMA ENVANTERİ	D.K.V.K.E.	SİT	HARİTA NO:
TÜRKİYE	KÜLTÜR VARLIKLARI VE MÜZELER GENEL MÜDÜRLÜĞÜ			
İLİ:	MERSİN	İLÇESİ: MEZİTLİ	MAHALLE KÖY VEYA MEVKİİ: KUYULUK	KADASTRO: PAFTA: ADA 627-630 PARSEL 8, 9, 10, 13, 14, 15 - 4, 5
ADI:	KUYULUK NEKROPOL ALANI			

GENEL TANIM:

Mersin İli, Mezitli İlçesi, Kuyuluk Mahallesi, Fındıklıman Caddesi üzerinde 527 ada 13 nolu parseldeki inşaatın temel hafriyatı sırasında ortaya çıkan yer altı oda mezarları nedeniyle adı geçen parselde yapılan kurtarma kazılarında yedi adet dromosu yeraltı oda mezarı, 26 ada khmasonion tipi kaya mezarları ortaya çıkarılmıştır. Dromosu basamaklı olan oda mezarlarının içerisinde bir tören alanı, giriş kapısının karşısındaki duvarda ve oda mezarın yan duvarlarında nişler bulunmaktadır. Nişler, mezar yan duvarları önünde ve tören alanının giriş kısmı hariç, etrafında ölü yatakları bulunmaktadır. Her Mezar odasında ortalama 10 adet ölü yatakları mevcut olup ölü yataklarının tabanı sıkıştımış toprak zemin, kenarlarında ise kesme kalker taşlardan yontularak yapılmış düzgün kalker levhalar bulunmaktadır. Mezarların tavan kısmı genellikle düze yakın dışbükeydir. Khmasonion mezarlarının ise mezar teknesi ana kayaya sanduka şeklinde oyulmuş olup kesme kalker taşlardan yontularak yapılmış mezar kapakları ile kapatılmıştır. Ancak mezar kapaklarının büyük çoğunluğu eksiktir. Mezarları Helenistik döneme (M.Ö) 3 ve 2. yüzyıllara tarihlenmektedir. Bu mezarların güneydoğusunda bulunan ve 36109 sokakta MEŞKİ tarafından yapılan altyapı çalışması sırasında nekropol alanına aştı yine bir oda mezarına rastlanmıştır olup 3. derece arkeolojik sit alanı sınıırı mezarın içerisine alsacak şekilde revize edilmiştir.

ŞİMDİKİ TEHLİKELER : Kaçak kazı

ŞİMDİKİ DURUM : Makilik ve Kayalık Arazi

SİT POTANSİYELİ : 1. ve 3. Derece Arkeolojik Sit Alanı

ŞİMDİKİ KORUMA : 1. ve 3. Derece Arkeolojik Sit Alanı

ÖNERİLEN KORUMA : 1. ve 3. Derece Arkeolojik Sit Alanı

YAYIN DİZİSİ :

GÖZLEMLER :

KORUMA DERECESESİ : 1. ve 3. Derece Arkeolojik Sit Alanı

HAZIRLAYANLAR : 23.03.2023

Ömer AVCIBAŞI Arkeolog
Kübra YILMAZ KÖNİ Mimar


KONTROL EDEN :

REVİZYON

G.M.E.E.A.Y.K ONAYI : / / 20...








HARİTALAR, FOTOĞRAFLAR :



10/10/2023



AVRUPA KONSEYİ		DOĞAL VE KÜLTÜREL VARLIKLARI KORUMA ENVANTERİ (D.K.V.K.E.)						ANIT		Envanter No:							
T Ü R K İ Y E		KÜLTÜR VARLIKLARI VE MÜZELER GENEL MÜDÜRLÜĞÜ								Harita No:							
İLİ:	MERSİN	İLCE:	MEZİTLİ	MAHALLE / MEVKİİ:		KUYULUK		Koruma Derecesi		1. Grup							
SOKAK / NO:	36109			PAFTA:	ADA:	PARSEL:											
ADI:	ODA MEZAR		YAPTIRAN:			YAPAN:			MİMARİ ÇAĞI:								
GENEL TANIM:	Mersin İli, Mezitli İlçesi, Kuyuluk Mahallesi sınırları içindeki 36109 sokak üzerinde bulunmaktadır.																
KORUNMUŞLUK DURUMU:			TAŞIYICI YAPI:			CEPHE DURUMU:			ÖRTÜ DURUMU:			İÇ YAPI DURUMU:			BEZEME DURUMU:		
A	B	C	A	B	C	A	B	C	A	B	C	A	B	C	A	B	C
VAZİYET PLANI:						FOTOĞRAF:											
SOKAK / NO:						FOTOĞRAF:											
																	
GÖZLEMLER:																	
BUGÜNKÜ SAHİBİ:						BAKIMDAN SORUMLU OLAN:											
YAPILAN ONARIMLAR:																	
AYRINTILI TANIM:																	
Mersin İli, Mezitli İlçesi, Kuyuluk Mahallesi sınırları içindeki 36109 sokak üzerinde olduğu görülmüştür. Ana kaysya oyularak yapılan oda mezarın yol kotundan yaklaşık 3 metre derinlikte yer aldığı üst kısmının ise altyapı çalışması sırasında tahrip olduğu görülmüştür. Giriş kısmı görülemeyen Oda Mezarın içerisinde ise birbirine bitişik şekilde korunlanmış ikisi kemerli niş içerisinde toplam 13 adet mezar yatağı (kline) bulunmaktadır. Oda Mezarın içerisinde yine Roma Dönemine ait oda mezarları barındıran Kuyuluk Nekropolüne yakınlığı sebebiyle bu alana ait bir oda mezar olduğu kanaatine varılmıştır.																	
<p style="text-align: center;">Adana Kültür Varlıkları Koruma Bölge Kurulu Onayı</p> <p style="text-align: center;">Başkan <i>A.Ö.</i> Başkan Yrd. <i>[Signature]</i> Üye <i>[Signature]</i> Üye <i>[Signature]</i> Üye <i>[Signature]</i> Üye <i>[Signature]</i> Üye <i>[Signature]</i> Üye <i>[Signature]</i></p> <p style="text-align: center;">Adana Kültür Varlıkları Koruma Bölge Kurulunun 30.03.2023...gun 15969 sayılı Kararı Ekidir</p>																	
TEKNİK BİLGİLER:						ISITMA SİSTEMİ:											
						KANALİZASYON:											
						SU:											
						ELEKTRİK:											
ÖZGÜN KULLANIMI:																	
Oda Mezar																	
BUGÜNKÜ KULLANIMI:																	
Oda Mezar																	
ÖNERİLEN KULLANIMI:																	
Oda Mezar																	
HAZIRLAYANLAR:																	
Ömer AVCIBAŞI						Arkeolog						<i>[Signature]</i>					
Kübra YILMAZ KÖNİ						Mimar						<i>[Signature]</i>					
KONTROL EDEN:																	
																	
FOTOĞRAF:						EKLER											
						RAPOR						x TESLİM					
						FOTOĞRAF						x KARAR NO:					
						RÖLÖVE PROJESİ						KARAR TARİHİ:					
						RESTORASYON PROJESİ						REVİZYON:					
						HARİTA						x					
						KİTABE											
						VAKFIYE											



105

M