

T.C.
KÜLTÜR VE TURİZM BAKANLIĞI
ADANA KÜLTÜR VARLIKLARINI KORUMA BÖLGE KURULU
KARAR

TOPLANTI TARİHİ VE NO: 28 03 2023-515
KARAR TARİHİ VE NO : 28.03 2023-15890

TOPLANTI YERİ
ADANA

Mersin ili, Mut ilçesi, Ballı Mahallesi, özel mülkiyete ait, 101 ada 2398 ve 2508 parseller ile mülkiyeti hazineye ait, 101 ada 2996 parselde tespiti yapılan kaya mezarlarının bulunduğu alanın tescil önerisine ilişkin; Bölge Koruma Kurulu Müdürlüğü uzmanlarınca hazırlanan 24.03.2023 gün ve 1964546 sayılı yerinde inceleme raporu, Mersin Büyükşehir Belediye Başkanlığı İmar ve Şehircilik Dairesi Başkanlığının 10.01.2023 gün ve 482666 sayılı görüş yazısı, Maden ve Petrol İşleri Genel Müdürlüğü 04.01.2023 gün ve 2023007580 sayılı görüş yazısı, Devlet Su İşleri Genel Müdürlüğü 6. Bölge Müdürlüğü'nün 20.12.2022 gün ve 2985112 sayılı görüş yazısı, Mersin Çevre, Şehircilik ve İklim Değişikliği İl Müdürlüğü'nün 21.12.2022 gün ve 5316876 sayılı görüş yazısı, Adana Kültür Varlıklarını Koruma Bölge Kurulu Müdürlüğü'nün 12.12.2022 gün ve 3249988 sayılı tescil görüşü istenen yazısı, Mersin İl Kültür ve Turizm Müdürlüğü Kültür Varlıkları ve Müzeler Şube Müdürlüğü'nün 18.10.2022 gün ve 3038585 sayılı yazısı ve eki Silifke Müze Müdürlüğü uzmanlarınca hazırlanan 17.10.2022 gün ve 1662632 sayılı yerinde inceleme raporu okundu, ekleri ve konunun işlem dosyası incelendi, yapılan görüşmeler sonucunda,

Mersin ili, Mut ilçesi, Ballı Mahallesi, özel mülkiyete ait, 101 ada 2398 ve 2508 parseller ile mülkiyeti hazineye ait 101 ada 2996 parselde tespit edilen kaya mezarlarının 2863 sayılı Yasanın 6. Maddesi kapsamında kültür varlığı niteliği taşıdığı Koruma Bölge Kurulu Müdürlüğü uzmanlarınca hazırlanan 24.03.2023 gün ve 1964546 sayılı rapordan anlaşıldığından 1.Derece Arkeolojik Sit Alanı olarak tescil edilmesine, kararımız eki tescil fişi ve sit haritasının uygun olduğuna, Kültür ve Tabiat Varlıklarını Koruma Yüksek Kurulunun, Arkeolojik Sitler, Koruma ve Kullanma Koşulları başlıklı 05.11.1999 gün ve 658 sayılı ilke kararının 1. Maddesinde belirtilen hükümlerinin geçerli olduğuna ve bu hükümlerin Geçiş Dönemi Koruma Esasları ve Kullanma Koşulları olarak kabul edilmesine karar verildi.

BALLI KAYA MEZARLARI 1. DERECE ARKEOLOJİK SİT ALANI TESCİL HARİTASI

İL:MERSİN

İLÇE:MUT

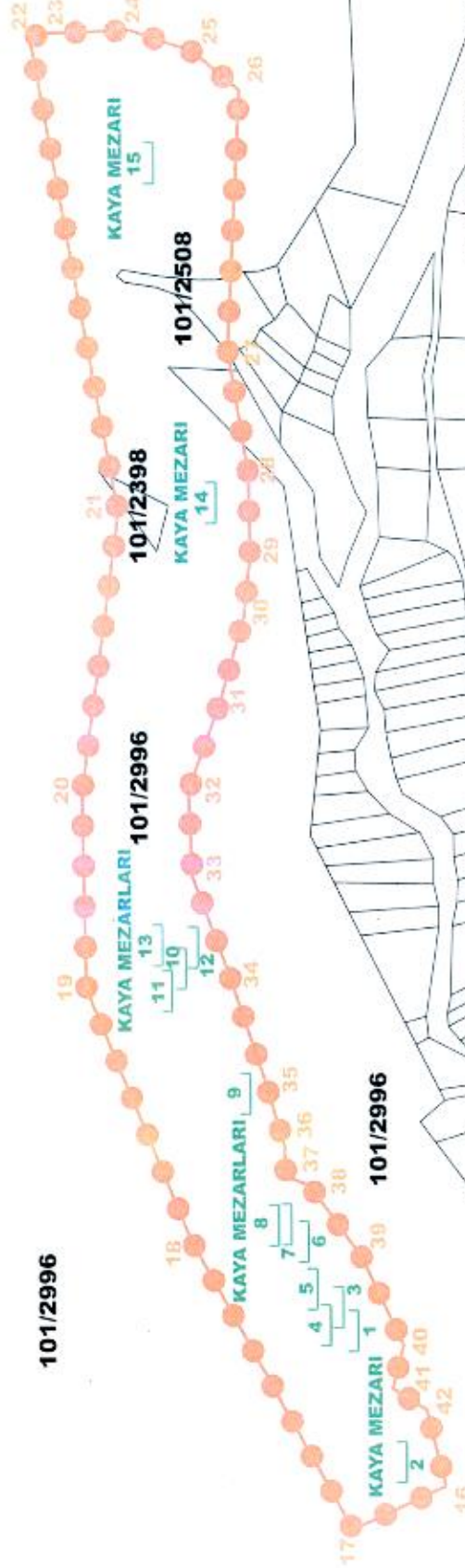
MAHALKE:BALLI

ADA/PARSEL: 101/2508, 101/2996, 101/2398

K



1/4000



ADANA KÜLTÜR VARLIKLARINI KORUMA BÖLGE KURULUNUN 13.03.2010 GÜN VE 15850

SAYILI KARAR EKİDİR.

ADANA KÜLTÜR VARLIKLARINI KORUMA

BÖLGE KURULU ONAYI

BAŞKAN

BAŞKAN YRD.

ÜYE

ÜYE

ÜYE

ÜYE

ÜYE

ÜYE

ÜYE

HAZIRLAYANLAR

LEJANT

1. DERECE ARKEOLOJİK SİT

KADASTRAL PARSEL SINIRI

**BALLI KAYA MEZARLARI 1. DERECE ARKEOLOJİK SİT ALANI TESCİL HARİTASI
KOORDİNAT ÖZET ÇİZELGESİ**

UTM 6 ED 50

UTM 3 ITRF 96

Nokta No	(UTM)Universal Y Trans	ED50 (European Datum) X	(UTM)Universal Y2 Trans	ITRF96 (Internationa X2
1	558929.040	4085444.900	558917.405	4086904.632
2	558850.790	4085415.960	558839.124	4086875.681
3	558943.100	4085458.490	558931.471	4086918.227
4	558943.260	4085460.040	558931.631	4086919.778
5	558952.020	4085461.330	558940.394	4086921.069
6	558982.370	4085474.730	558970.756	4086934.474
7	558992.690	4085484.810	558981.080	4086944.558
8	558993.530	4085489.860	558981.920	4086949.610
9	559070.930	4085509.240	559059.351	4086968.997
10	559147.360	4085551.770	559135.811	4087011.544
11	559141.650	4085552.070	559130.099	4087011.844
12	559158.350	4085548.970	559146.805	4087008.743
13	559159.150	4085554.280	559147.606	4087014.055
14	559423.206	4085529.040	559411.765	4086988.805
15	559625.207	4085566.040	559613.846	4087025.820
16	558836.195	4085392.706	558824.524	4086852.418
17	558810.277	4085448.863	558798.595	4086908.596
18	558983.066	4085545.337	558971.452	4087005.108
19	559134.256	4085607.973	559122.702	4087067.769
20	559250.889	4085610.132	559239.380	4087069.929
21	559417.918	4085587.814	559406.475	4087047.602
22	559700.860	4085640.370	559689.528	4087100.179
23	559703.020	4085626.691	559691.689	4087086.495
24	559704.460	4085579.894	559693.129	4087039.679
25	559691.500	4085541.737	559680.165	4087001.507
26	559668.462	4085514.376	559657.118	4086974.138
27	559514.392	4085521.578	559502.987	4086981.340
28	559440.236	4085509.339	559428.802	4086969.096
29	559391.280	4085508.619	559379.826	4086968.376
30	559356.002	4085512.219	559344.535	4086971.977
31	559303.445	4085527.338	559291.957	4086987.102
32	559251.609	4085546.056	559240.100	4087005.828
33	559200.492	4085543.897	559188.964	4087003.668
34	559147.215	4085523.738	559135.666	4086983.501
35	559080.979	4085501.419	559069.404	4086961.174
36	559039.222	4085489.180	559027.630	4086948.930
37	559021.223	4085488.460	559009.625	4086948.209
38	559015.464	4085474.061	559003.863	4086933.805
39	558972.986	4085443.103	558961.369	4086902.834
40	558920.430	4085417.905	558908.791	4086877.626
41	558894.511	4085424.384	558882.863	4086884.108
42	558882.272	4085404.226	558870.619	4086863.942

ALAN ÇIKTISI

Ada	Parsel	Alan	Pafta
SİT_1		74765.223	

ADANA KÜLTÜR VARLIKLARINI KORUMA BÖLGE
KURULUNUN 28.03.2023 GÜN VE 153.90
SAYILI KARAR EKİDİR.

ADANA KÜLTÜR VARLIKLARINI KORUMA
BÖLGE KURULU ONAYI

BAŞKAN

BAŞKAN YRD.

ÜYE

ÜYE

ÜYE

ÜYE

ÜYE

ÜYE

ÜYE

ÜYE

ÜYE

ÜYE

ÜYE

ÜYE

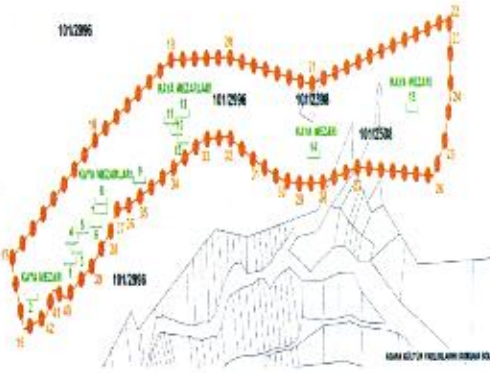

ÜYE

ÜYE

ÜYE

ÜYE

AVRUPA KONSEYİ	DOĞAL VE KÜLTÜREL VARLIKLARI KORUMA ENVANTERİ	D.K.V.K.E.	SİT	HARİTA NO:
TÜRKİYE	KÜLTÜR VARLIKLARI VE MÜZELER GENEL MÜDÜRLÜĞÜ			
İLİ: MERSİN	İLÇESİ: Mut	MAHALLE KÖY VEYA MEVKİİ: Balı	KADASTRO : PAFTA: ADA: 191 PARSE 2508-1996-2398	
ADI	Ballı 1. Derece Arkeolojik Sit Alanı			
GENEL TANIM : Mersin il, Mut ilçesi, Balı Mahallesi'nde çevresine göre eğimli yüksek tepenin eteğinde Kayaya oygu mezarlar yer almaktadır. Birbirine benze nitelikte yapılan mezarların birinin geniş cephesi alındığında 3 niş düzenlemesi var olup ayrıca niş düzenlemesinin altından tahno olduğu anlaşılan friz kuşağının geçtiği düşünülmektedir.				
SİMDİKİ TEHLİKELER	İnsan eliyle tahribat			
SİMDİKİ DURUM				
SİT POTANSİYELİ	1. Derece Arkeolojik Sit Alanı			
SİMDİKİ KORUMA	Korumasız			
ÖNERİLEN KORUMA	1. Derece Arkeolojik Sit Alanı			
YAYIN DİZİSİ				
GÖZLEMLER				
	KORUMA DERECESESİ: 3. Derece Arkeolojik Sit Alanı		HAZIRLAYANLAR : M. Pınar KÜLYA Zeynep TATIL Ahmet DAVLABAKIR Serkan KANAR Arkeoloğ Mimar Harita Teknikeri Sanat Tasarımcı	
	KONTROL EDEN : Ayıla PAMPAL Bölge Kurulu Müdürü		REVİZYON	
	G.M.E.E.A.Y.K ONAYI :		/ 2021	

HARİTALAR, FOTOĞRAFLAR :	
	
<p>Adana Kültür Varlıkları Koruma Bölge Kurulu Onayı</p> <p>Başkan <i>[Signature]</i></p> <p>Başkan Yrd. <i>[Signature]</i></p> <p>Üye <i>[Signature]</i></p> <p>Üye <i>[Signature]</i></p> <p>Üye <i>[Signature]</i></p> <p>Üye <i>[Signature]</i></p> <p>Üye <i>[Signature]</i></p> <p>Üye <i>[Signature]</i></p>	
<p>Adana Kültür Varlıkları Koruma Bölge Kurulu</p> <p>28.03.2023 gün... 15850</p>	

HARİTALAR, FOTOĞRAFLAR



Handwritten text in blue ink, possibly a signature or a note, located at the bottom right of the page.