

**T.C.**  
**KÜLTÜR ve TURİZM BAKANLIĞI**  
**KÜTAHYA KÜLTÜR VARLIKLARINI KORUMA BÖLGE KURULU**  
**KARAR**

Toplantı Tarihi ve No : 20.06.2023-414  
Karar Tarihi ve No : 20.06.2023-7467

**64.02/97**  
Toplantı Yeri  
**KÜTAHYA**

Uşak ili, Eşme ilçesi, Cumhuriyet Mahallesi sınırları içerisinde yer alan, Kütahya Kültür Varlıklarını Koruma Bölge Kurulunun 28.09.2022 tarih ve 6963 sayılı kararı ile 1. Derece Arkeolojik Sit olarak tescillenen Kemerköy Arkeolojik Yerleşiminin sit sınırlarının revize edilmesi istemine ilişkin; Uşak Valiliği, İl Kültür ve Turizm Müdürlüğünün 27.03.2023 tarih ve 3612798 sayılı yazısı, faaliyetleri etkilenen kurumlardan kurum görüşlerinin bildirilmesinin istendiği Kütahya Kültür Varlıklarını Koruma Bölge Kurulu Müdürlüğünün 12.04.2023 tarih ve 3681897 sayılı yazısı, alana ilişkin kadastro haritasının istendiği Kütahya Kültür Varlıklarını Koruma Bölge Kurulu Müdürlüğünün 12.04.2023 tarih ve 3682029 sayılı yazısı istenen kurum görüşlerinin iletilmesi; DSİ 2. Bölge Müdürlüğünün 3350310 sayılı yazısı, Uşak Valiliği, Kadastro Müdürlüğünün 8539580 sayılı yazısı, İller Bankası Anonim Şirketi, İzmir Bölge Müdürlüğünün 19.04.2023 tarih ve 14778 sayılı yazısı, Tarım ve Orman Bakanlığı 5. Bölge Müdürlüğünün 9645953 sayılı yazısı, Uşak Valiliği, Çevre, Şehircilik ve İklim Değişikliği İl Müdürlüğünün 6292975 sayılı yazısı, Karayolları Genel Müdürlüğü, 2. Bölge Müdürlüğünün 29.04.2023 tarih ve 1159669 sayılı yazısı, Kültür ve Turizm Bakanlığı, Yatırım ve İşletmeler Genel Müdürlüğünün 04.05.2023 tarih ve 3729711 sayılı yazısı ile Kütahya Kültür Varlıklarını Koruma Bölge Kurulu Müdürlüğü uzmanlarınca hazırlanan Müdürlük evrakına 16.06.2023 tarih ve 2112044 sayılı ile kayıtlı rapor okundu, ekleri ve işlem dosyası incelendi, yapılan görüşmeler sonucunda;

Uşak ili, Eşme ilçesi, Cumhuriyet Mahallesi sınırları içerisinde yer alan tescilli Kemerköy Arkeolojik Yerleşimi sit sınırlarının revize edilmesi çalışmalarına ilişkin; Uşak Müze Müdürlüğünün 24.03.2023 tarihli uzman raporu ve Kütahya Kültür Varlıklarını Koruma Bölge Kurulu Müdürlüğü uzmanlarınca hazırlanan 10.04.2023 tarihli rapor doğrultusunda hazırlanan revize sınırların uygun olduğuna, alana yönelik hazırlanan tescil fişi, 1/25000 ölçekli harita ile kadastro paftasının onaylanmasına ve sit sınırları içerisinde geçiş dönemi koruma esasları ve kullanma koşulları olarak, Kültür Varlıklarını Koruma Yüksek Kurulu'nun 05.11.1999 tarih ve 658 sayılı ilke kararının ilgili maddelerinin geçerli olduğuna, karar verildi.

**ASLI GİBİDİR**

BAŞKAN  
Prof. Dr. Cengiz IŞIK  
İMZA

Onurcan BERK  
Müdür V.

BAŞKAN YARDIMCISI  
M. Kutyar ÖZER  
İMZA

ÜYE  
Hakan AKTAŞ  
İMZA

ÜYE  
Bahadır DİKMEN  
İMZA

ÜYE  
Bülent GÖNÜLTAŞ  
BULUNMADI

ÜYE  
Doç. Dr. Fatih EREN  
İMZA

ÜYE  
Hüseyin KESİMOĞLU  
İMZA

ÜYE  
Eşme Belediye Başkanlığı  
BULUNMADI

ÜYE  
Şerif SÖYLER  
Uşak Müze Müdürü  
İMZA

AVRUPA KONSEYİ	DOĞAL ve KÜLTÜREL VARLIKLARI KORUMA ENVANTERİ D.K.V.K.E	SİT	ENVANTER NO:
TÜRKİYE	KÜLTÜR VARLIKLARI VE MÜZELER GENEL MÜDÜRLÜĞÜ		HARİTA NO:

İLİ: Uşak	İLÇESİ: Eşme	MAHALLE,KÖY VEYA MEVKİİ: Cumhuriyet Mahallesi	KADASTRO: PAFTA: ADA: PARSEL:
-----------	--------------	--	-------------------------------------

ADI: Kemerköy Arkeolojik Yerleşimi

**GENEL TANIMI:** Kemerköy Arkeolojik Yerleşimi, Uşak ili, Eşme ilçesi, Cumhuriyet mahallesi sınırları içerisinde, Kemerköyün güneydoğusunda yer almaktadır. Söz konusu sit sınırları içerisinde 196 ada 13 parsel üzerinde kullanım amacı tam olarak anlaşılamayan bir adet kemer bulunmaktadır. Kemer etrafında bulunan parseller üzerinde ise bol miktarda Roma Dönemine ait olduğu düşünülen PT seramik ve kiremit parçaları bulunmaktadır.

**ŞİMDİKİ TEHLİKELER:** Kaçak kazı ve doğal tahribata açık

**KORUMA DERECE:** 1. Derece Arkeolojik Sit

**ŞİMDİKİ DURUM:**

**SİT POTANSİYELİ:** 1. Derece Arkeolojik Sit

**HAZIRLAYANLAR:** 18.06.2023

Oğuzhan REKŞEN  
Arkeolog

Cem PALA  
Arkeolog

**ŞİMDİKİ KORUMA:** Korumasız

**KONTROL EDEN:**

Onurcan BERK  
Müdür V.

**ÖNERİLEN KORUMA:** Jandarma ve Cumhuriyet Mahallesi Muhtarlığı

**KURUL KARARLARI NO:**

**YAYIN DİZİSİ:**

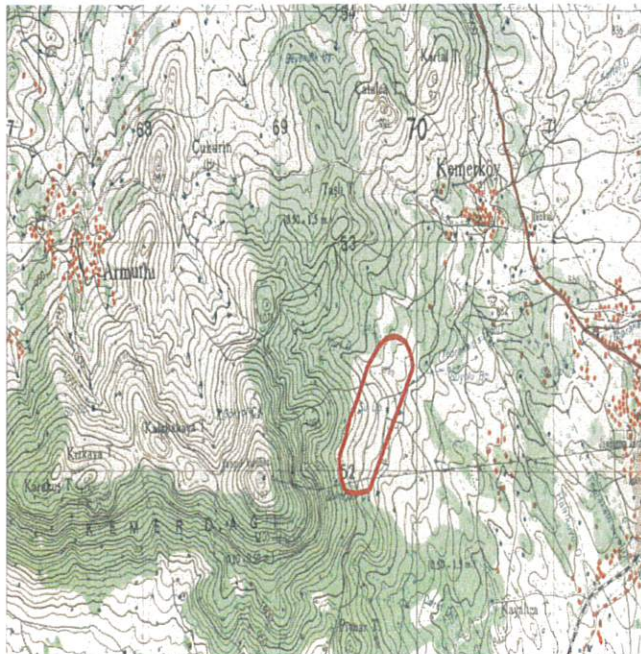
/ / 2023


**GÖZLEMLER:**

**REVİZYON:**

**KURUL KARARI:**28.09.2022 / 6963

**HARİTALAR, FOTOĞRAFLAR:**





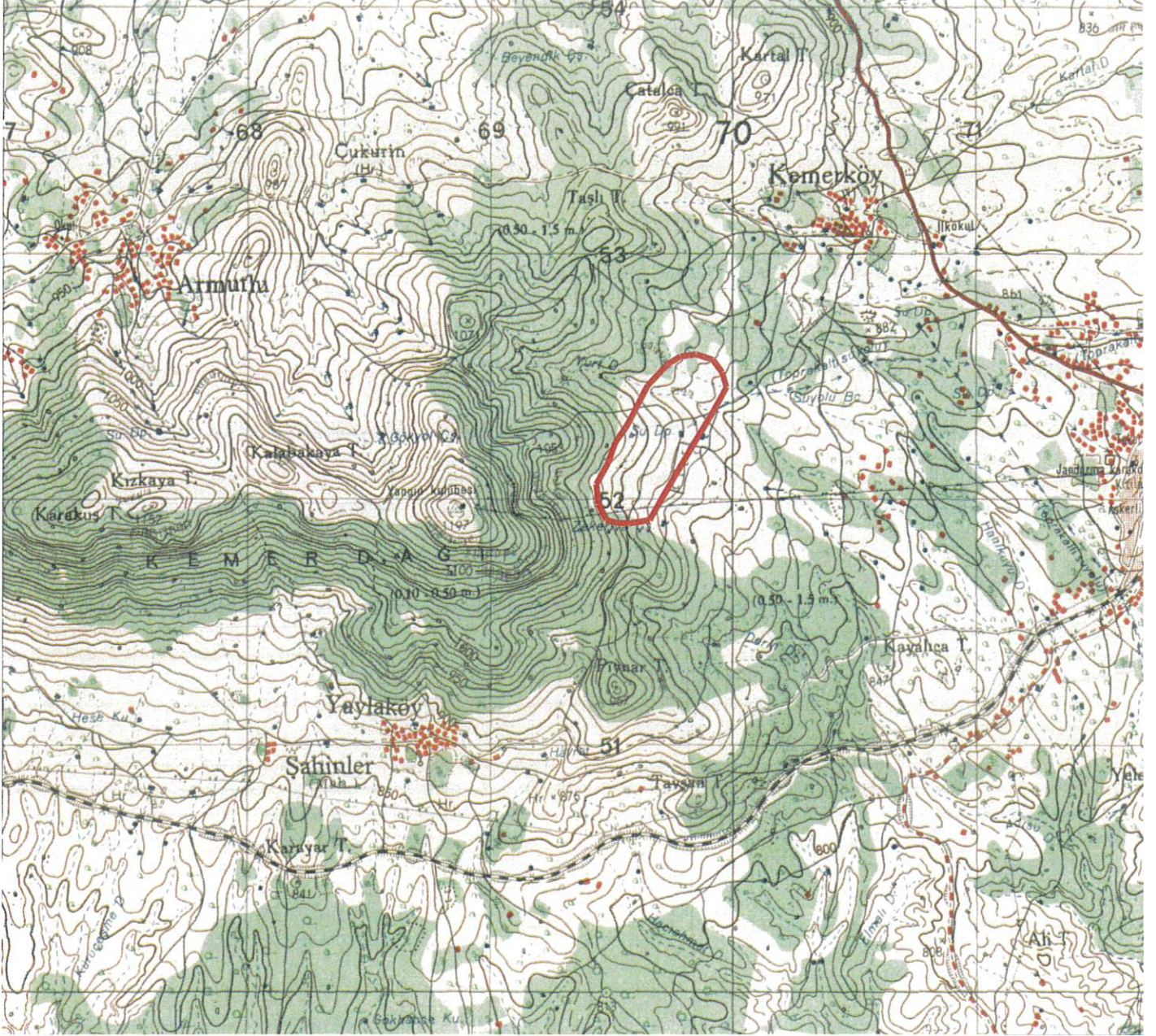
T.C.  
KÜLTÜR VE TURİZM BAKANLIĞI  
Kütahya Kültür Varlıklarını  
Koruma Bölge Kurulu Müdürlüğü

KÜTAHYA KÜLTÜR VARLIKLARINI  
KORUMA BÖLGE KURULU MÜDÜRLÜĞÜ  
20/06/2023 TARİH VE 7467  
SAYILI KARAR EKİDİR.



UŞAK İLİ, EŞME İLÇESİ, CUMHURİYET MAHALLESİ  
KEMERKÖY ARKEOLOJİK YERLEŞİMİ  
I.DERECE ARKEOLOJİK SİT

K  
1/25000



Pafta Adı:L21-B2

Alan:195650.00 m<sup>2</sup>

:I.Derece Arkeolojik Sit

UTM 6 derecelik dilime esas Avrupa 1950 (ED-50)  
datumu koordinat değerleri

UTM 3 derecelik dilime esas Avrupa 1950 (ED-50)  
datumu koordinat değerleri

Nokta No	Y	X
1	669850.000	4252589.000
2	669919.000	4252566.000
3	669957.000	4252516.000
4	669976.000	4252455.000
5	669919.000	4252354.000
6	669860.000	4252257.000
7	669765.000	4252099.000
8	669690.000	4251971.000
9	669658.000	4251915.000
10	669571.000	4251902.000
11	669519.000	4251905.000
12	669475.000	4251915.000
13	669444.000	4251980.000
14	669435.000	4252061.000
15	669483.000	4252146.000
16	669514.000	4252231.000
17	669555.000	4252289.000
18	669575.000	4252323.000
19	669649.000	4252462.000
20	669733.000	4252549.000
21	669785.000	4252580.000

Nokta No	Y	X
1	407854.994	4253025.547
2	407923.220	4253000.311
3	407959.579	4252949.094
4	407976.587	4252887.499
5	407916.323	4252788.392
6	407854.190	4252693.348
7	407754.087	4252538.498
8	407674.951	4252412.986
9	407641.142	4252358.048
10	407553.752	4252347.883
11	407501.869	4252352.573
12	407458.211	4252364.001
13	407429.337	4252429.985
14	407422.975	4252511.247
15	407473.722	4252594.653
16	407507.475	4252678.613
17	407550.347	4252735.257
18	407571.445	4252768.594
19	407649.939	4252905.134
20	407736.737	4252989.368
21	407789.726	4253018.665

T.C  
KÜLTÜR VE TURİZM BAKANLIĞI  
Kütahya Kültür Varlıklarını  
Koruma Bölge Kurulu Müdürlüğü

KÜTAHYA  
KÜLTÜR VARLIKLARINI KORUMA  
BÖLGE KURULU'NUN  
20/06/2023 TARİH VE 7467  
SAYILI KARAR EKİDİR



UŞAK İLİ, EŞME İLÇESİ, CUMHURİYET MAHALLESİ  
KEMERKÖY ARKEOLOJİK YERLEŞİMİ  
I.DERECE ARKEOLOJİK SİT



Alan: 195650.00 m<sup>2</sup>  
:I.Derece Arkeolojik Sit

UTM 3 derecelik dilime esas Avrupa 1950 (ED-50)  
datumu koordinat değerleri

Nokta No	Y	X
1	407854.994	4253025.547
2	407923.220	4253000.311
3	407959.579	4252949.094
4	407976.587	4252887.499
5	407916.323	4252788.392
6	407854.190	4252693.348
7	407754.087	4252538.498
8	407674.951	4252412.986
9	407641.142	4252358.048
10	407553.752	4252347.883
11	407501.869	4252352.573
12	407458.211	4252364.001
13	407429.337	4252429.985
14	407422.975	4252511.247
15	407473.722	4252594.653
16	407507.475	4252678.613
17	407550.347	4252735.257
18	407571.445	4252768.594
19	407649.939	4252905.134
20	407736.737	4252989.368
21	407789.726	4253018.665

T.C  
KÜLTÜR VE TURİZM BAKANLIĞI  
Kütahya Kültür Varlıklarını  
Koruma Bölge Kurulu Müdürlüğü

KÜTAHYA  
KÜLTÜR VARLIKLARINI KORUMA  
BÖLGE KURULU'NUN  
20/06/2023 TARİH VE 7467  
SAYILI KARAR EKİDİR

ASLI GİBİDİR  
Onurcan BERK  
Müdür V.

KÜTAHYA KÜLTÜR VARLIKLARINI KORUMA BÖLGE KURULU'NUN 28.09.2022 TARİH 6963 SAYILI KARARI İLE  
TESCİLLENEN  
KÜTAHYA KÜLTÜR VARLIKLARINI KORUMA BÖLGE KURULU'NUN 20/06/2023 TARİH VE 7467 SAYILI KARARI İLE  
SINIRLARI REVİZE EDİLEN İDARECE ARKEOLOJİK SİT İÇERİSİNDE KALAN PARSELLERİN LİSTESİ

SIRA NO	İLİ	İLÇESİ	KÖYÜ	PAFTA	ADA	PARSEL	PARSELİN ŞERH KONULACAK KISMI
1	Uşak	Eşme	Cumhuriyet	-	196	1	Büyük Bir Kısım
2	Uşak	Eşme	Cumhuriyet	-	196	2	Büyük Bir Kısım
3	Uşak	Eşme	Cumhuriyet	-	196	3	Büyük Bir Kısım
4	Uşak	Eşme	Cumhuriyet	-	196	4	Tamamı
5	Uşak	Eşme	Cumhuriyet	-	196	5	Tamamı
6	Uşak	Eşme	Cumhuriyet	-	196	6	Tamamı
7	Uşak	Eşme	Cumhuriyet	-	196	7	Tamamı
8	Uşak	Eşme	Cumhuriyet	-	196	8	Tamamı
9	Uşak	Eşme	Cumhuriyet	-	196	9	Tamamı
10	Uşak	Eşme	Cumhuriyet	-	196	10	Büyük Bir Kısım
11	Uşak	Eşme	Cumhuriyet	-	196	11	Tamamı
12	Uşak	Eşme	Cumhuriyet	-	196	12	Tamamı
13	Uşak	Eşme	Cumhuriyet	-	196	13	Tamamı
14	Uşak	Eşme	Cumhuriyet	-	196	14	Tamamı
15	Uşak	Eşme	Cumhuriyet	-	196	15	Tamamı
16	Uşak	Eşme	Cumhuriyet	-	196	16	Tamamı
17	Uşak	Eşme	Cumhuriyet	-	196	17	Tamamı
18	Uşak	Eşme	Cumhuriyet	-	196	18	Tamamı
19	Uşak	Eşme	Cumhuriyet	-	196	19	Tamamı
20	Uşak	Eşme	Cumhuriyet	-	196	20	Tamamı
21	Uşak	Eşme	Cumhuriyet	-	196	21	Tamamı
22	Uşak	Eşme	Cumhuriyet	-	196	22	Büyük Bir Kısım
23	Uşak	Eşme	Cumhuriyet	-	196	28	Tamamı
24	Uşak	Eşme	Cumhuriyet	-	196	29	Bir Kısım
25	Uşak	Eşme	Cumhuriyet	-	196	30	Tamamı
26	Uşak	Eşme	Cumhuriyet	-	196	31	Bir Kısım
27	Uşak	Eşme	Cumhuriyet	-	196	34	Bir Kısım
28	Uşak	Eşme	Cumhuriyet	-	196	37	Bir Kısım
29	Uşak	Eşme	Cumhuriyet	-	196	38	Bir Kısım
30	Uşak	Eşme	Cumhuriyet	-	196	43	Bir Kısım

T.C.  
KÜLTÜR VE TURİZM BAKANLIĞI  
Kütahya Kültür Varlıklarını  
Koruma Bölge Kurulu Müdürlüğü

KÜTAHYA  
KÜLTÜR VARLIKLARINI KORUMA  
BÖLGE KURULU'NUN  
20.6.2023 TARİH VE 7467  
SAYILI KARAR EKİDİR

