

T.C.
KÜLTÜR ve TURİZM BAKANLIĞI
BALIKESİR KÜLTÜR VARLIKLARINI KORUMA BÖLGE KURULU
KARAR

Toplantı Tarihi ve No : 31.08.2023 - 291
Karar Tarihi ve No : 31.08.2023 - 5386

Toplantı Yeri
BALIKESİR

Balıkesir İli, Karesi ilçesi, Mirzabey Mahallesi, tapuya kaydı olmayan kadastral yol boşluğunda bulunan köprünün kültür varlığı olarak tescil edilmesinin talep edildiği Balıkesir Büyükşehir Belediye Başkanlığının 01.03.2023 tarih ve 134698 sayılı yazısı ve ekleri gereği 2863 sayılı Yasa kapsamında korunması gerekli taşınmaz kültür varlığı olarak tescil edilmesi istemine yönelik Kurum Görüşlerini talep eden Koruma Bölge Kurulu Müdürlüğünün 19.06.2023 tarih ve 3909434 sayılı yazısı, Kurum Görüşlerini içeren; Karesi Belediye Başkanlığının 23.06.2023 tarih ve 3271/4484 sayılı yazısı, Balıkesir Büyükşehir Belediye Başkanlığının 03.07.2023 tarih ve 156707 sayılı yazısı ile Balıkesir Kültür Varlıklarını Koruma Bölge Kurulu Müdürlüğü uzmanlarınca hazırlanan Müdürlük evrakına 25.08.2023 tarih ve 2223583 sayılı ile kayıtlı rapor okundu, ekleri ve işlem dosyası incelendi ve yapılan görüşmeler sonucunda;

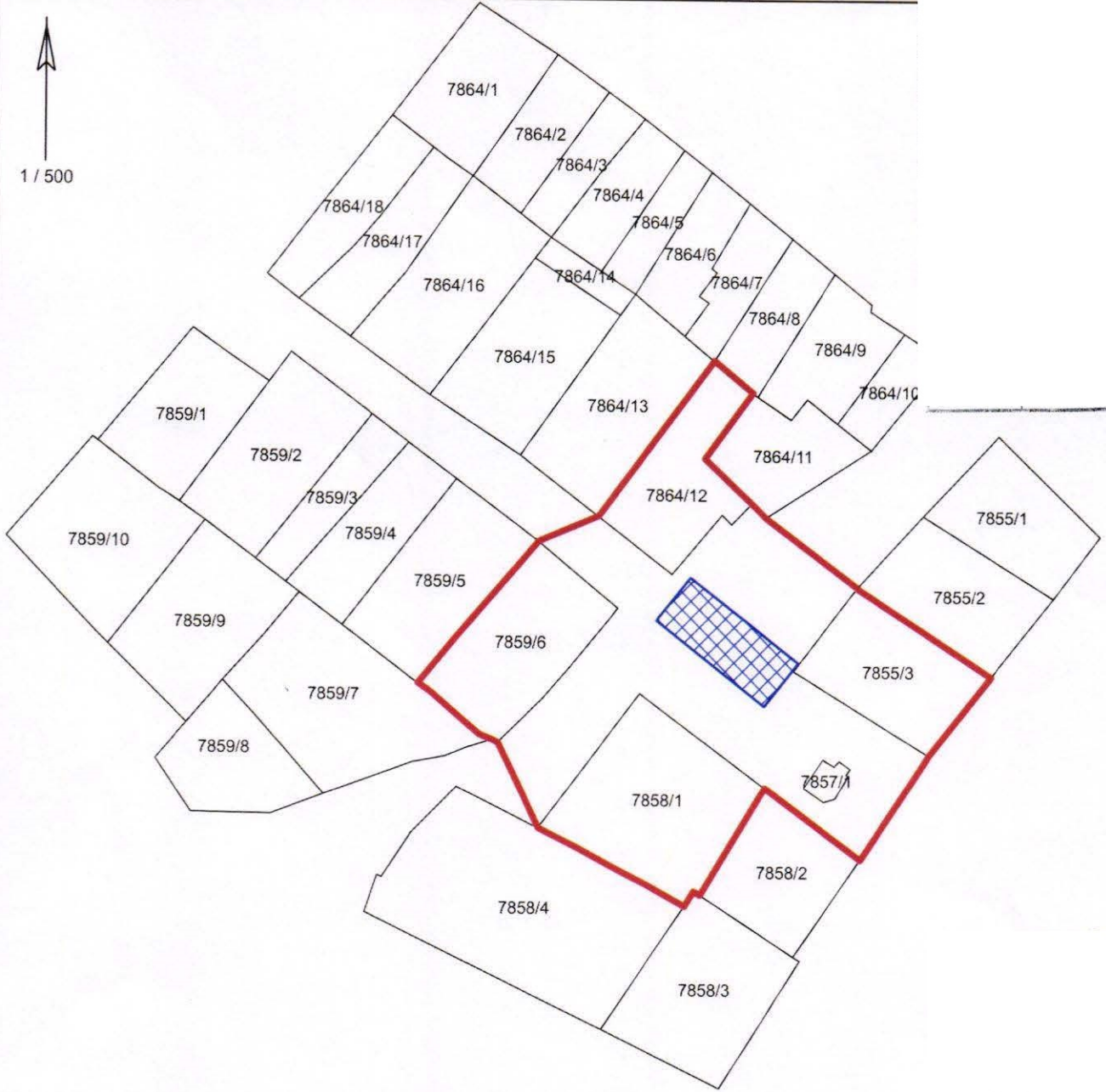
Balıkesir İli, Karesi ilçesi, Mirzabey Mahallesi, tapuya kaydı olmayan kadastral yol boşluğunda bulunan köprünün 2863 sayılı Yasa kapsamında korunması gerekli taşınmaz kültür varlığı olarak tescil edilmesi istemine ilişkin;

- Yapının 2863 sayılı Yasanın 6. Maddesi kapsamında korunması gerekli taşınmaz kültür varlığı niteliği taşıdığından aynı Yasanın 7. Maddesi doğrultusunda tescil edilmesine, hazırlanan tescil fişinin onanmasına,
- Koruma alanı sınırlarının karar ekinde bulunan 1/500 ölçekli koruma alanı haritasında koordinatlarıyla gösterildiği şekilde belirlenmesine,
- Kültür ve Tabiat Varlıklarını Koruma Yüksek Kurulunun 05.11.1999 tarih ve 660 sayılı ilke kararı doğrultusunda koruma grubunun I. grup yapı olarak belirlenmesine,
- Tapu Müdürlüğünce; koruma alanı sınırları içerisinde kalan ada parsellerin tapu kaydına; "*Tescilli yapı koruma alanında kalmaktadır.*" şerhinin konulmasına, sonucundan Koruma Kurulu Müdürlüğüne bilgi verilmesine,




Karar verildi.

Balıkesir İli, Karesi İlçesi, Mirzabey Mahallesi Bulun
Tescilli Köprüye ait Koruma Alanı Haritası

1 / 500



LEJANT

	TESCİLLİ KÖPRÜ
	KORUMA ALANI SINIRI
	PARSEL SINIRI

BALIKESİR KÜLTÜR VARLIKLARINI
KORUMA BÖLGE KURULU'nun
31./08/2023 TARİH ve...5386...
SAYILI KARAR EKİDİR.

Koruma Alanı Koordinat Listesi

Nokta No	Y	X	Nokta No	Y	X
1	574988.200	4391181.000	2	574997.140	4391192.980
3	575000.140	4391190.540	4	574996.460	4391185.480
5	575000.120	4391182.020	6	575000.560	4391181.610
7	575001.240	4391180.940	8	575008.440	4391175.610
9	575008.540	4391175.490	10	575018.890	4391168.830
11	575014.110	4391162.750	12	575008.810	4391154.620
13	575001.310	4391160.150	14	575000.560	4391158.930
15	574996.350	4391151.810	16	574995.830	4391152.090
17	574995.140	4391150.930	18	574992.160	4391152.570
19	574989.830	4391153.730	20	574986.700	4391155.410
21	574983.680	4391156.910	22	574980.490	4391163.500
23	574980.020	4391163.730	24	574979.020	4391164.130
25	574975.210	4391167.390	26	574974.240	4391168.060
27	574977.140	4391171.580	28	574983.570	4391179.040

* Koordinatlar ITRF96 datumuna esas UTM 3 derecelik projeksiyon sistemindedir.