

T.C.  
KÜLTÜR VE TURİZM BAKANLIĞI  
DİYARBAKIR KÜLTÜR VARLIKLARINI  
KORUMA BÖLGE KURULU  
KARAR

**Toplantı Tarihi ve No. : 25.08.2023-398**  
**Karar Tarihi ve No. : 25.08.2023-10090**  
**Dosya No :72.03.146**

**Toplantı Yeri**  
**DİYARBAKIR**

Batman ili, Hasankeyf ilçesi, Hasankeyf Mahallesi, Kamu Orta Malına ait, Mera vasıflı 638 no.lu parselinde yer alan I. (Birinci) ve II.(ikinci) Derece Arkeolojik sit olarak tescilli Hasankeyf Ören Yeri sit sınırları içinde bulunan On İki Mihraplı Kaya Oyma Camii'nin 1.grup yapı olarak tescil talebine ilişkin; Diyarbakır Kültür ve Tabiat Varlıklarının Koruma Bölge Kurulu'nun 26.08.2009 tarih ve 2387 tescil kararı, Diyarbakır Kültür Varlıklarını Koruma Bölge Kurulu'nun 28.08.2023 gün ve 10089 sayılı Sit sınırlarının güncellenmesine ilişkin kararı, faaliyetleri etkilenen kurum ve kuruluşların görüşlerinin istendiği, Diyarbakır Kültür Varlıklarını Koruma Bölge Kurulu Müdürlüğü'nün 16.06.2023 tarih ve 3905862 sayılı yazısı, Diyarbakır Kültür Varlıklarını Koruma Bölge Kurulu Müdürlüğü 10.07.2023 tarih ve 2140622 sayılı uzman raporu okundu. Ekleri (tescil fişi, kadastral harita) ve konuya ilişkin bilgi ve belgeler incelendi. Yapılan görüşmeler sonunda;

Batman ili, Hasankeyf ilçesi, Hasankeyf Mahallesi sınırları dahilinde bulunan, I.(Birinci) ve II.(İkinci) Derece Arkeolojik Sit olarak tescilli "Hasankeyf Ören Yeri" Sit sınırları içerisinde kalan, Kamu Orta Malına ait, Mera vasıflı 638 no.lu parselinde kayıtlı, On İki Mihraplı Kaya Oyma Camii; 2863 sayılı Kanununun 6. maddesi ile Korunması Gerekli Taşınmaz Kültür Varlıklarının ve Sitlerin Tespit ve Tescili Hakkında Yönetmelik'in 4. maddesinde belirtilen "Korunması Gerekli Taşınmaz Kültür Varlığı" niteliklerini gösterdiğinden, anılan Kanununun 7. maddesi kapsamında "Korunması Gerekli Taşınmaz Kültür Varlığı" olarak tesciline, yapı grubunun 1.(Birinci) grup yapı olarak belirlenmesine, taşınmaza ilişkin hazırlanan tescil fişinin uygun olduğuna;

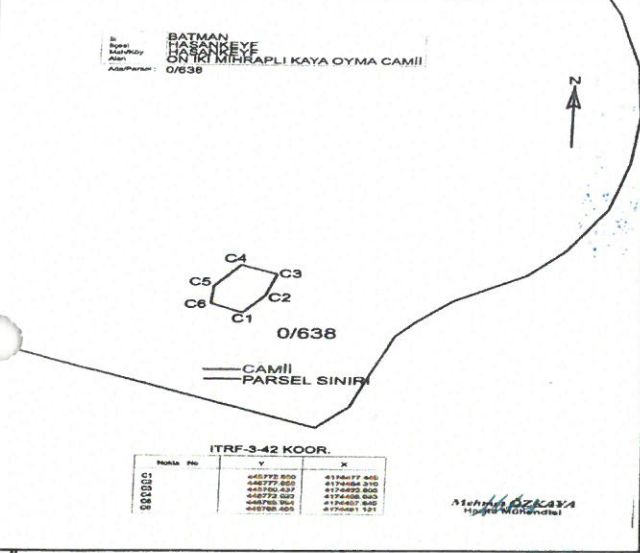
13.03.2012 tarih ve 28232 sayılı Resmi Gazetede yayımlanarak yürürlüğe giren "Korunması Gerekli Taşınmaz Kültür Varlıklarının ve Sitlerin Tespit ve Tescili Hakkında Yönetmelik" gereği, ilgili tapu müdürlüğüne 638 no.lu parselin tapu kütüğünün beyanlar hanesine; "Bir Kısmı Korunması Gerekli I.(Birinci) Grup Taşınmaz Kültür Varlığıdır" şerhinin, ifade edildiği şekilde konulmasına ve işlem sonucuna ilişkin bilgi, belgelerin Koruma Bölge Kurulu Müdürlüğü'ne iletilmesine, karar verildi.



AVRUPA KONSEYİ	DOĞAL VE KÜLTÜREL VARLIKLARI KORUMA ENVANTERİ (D.K.V.K.E)	ANIT	ENVANTER NO:		
TÜRKİYE	KÜLTÜR VARLIKLARI VE MÜZELER GENEL MÜDÜRLÜĞÜ		HARİTA NO:		
İl:Batman	İLÇESİ: Hasankeyf	MAHALLE/MEVKİ: Hasankevf	KORUMA	ANITSAL	1 2 3
SOKAK ve KAPI NO: Hasankeyf Mah. 638 Parsel	KAD.:PAFTA: ADA: 0 PARSEL: 638	DERECESİ	ÇEVRESEL	1 2 3	
ADI :On İki Mihraplı Kaya Oyma Camii	YAPTIRAN:	YAPAN:	MİMARİ ÇAĞI:		
	YAPIM TARİHİ:	KİTABE:	VAKFIYE:		

**GENEL TANIM:** Anakanın oyulması marifetiyle oluşturulmuş, Kuzey güney yönlü uzanan bir plan şemasına sahiptir.

KORUNMUŞLUK DURUMU: orta	TAŞIYICI YAPI: ...	CEPHE DURUMU: köyü	ÖRTÜ DURUMU: iyi	İÇ YAPI DURUMU: iyi	BEZEME DURUMU: iyi	RUTUBET DURUMU: -
--------------------------	--------------------	--------------------	------------------	---------------------	--------------------	-------------------



**GÖZLEMLER:**

**BUGÜNKÜ SAHİBİ:** Kamu Orta Malına Ait, Mera vasıflı 638 nolu parselde yer almaktadır.

**BAKIMINDAN SORUMLU OLAN:** ....

**YAPILAN ONARIMLAR:** yakın zamanda onarın veya tadilata ilişkin herhangi bir emareye rastlanılmamıştır.

**AYRINTILI TANITIM:** On iki Mihraplı Kaya Oyma Caminin kuzey ve güneyinde dağlık alanın doğuya bakan yüzeyinde ana kayanın oyulmasıyla oluşturulmuş çok sayıda yaşam alanları bulunmaktadır. Taşınmazın batısında kuzey güney yönlü uzanan oldukça yüksek sarp ve dik kayalık alan bulunmaktadır. Batısında ise yine kuzey güney istikametinde uzanan derin vadi bulunmaktadır.

Taşınmaz kuzey güney yönde uzanan dikdörtgen planlıdır. Yapı ana kayanın doğuya doğru yamacının alt kodunda ana kayanın oyulması ile yapılmıştır. Yapının doğusunda oldukça büyük bir kaya kütlesi bulunmaktadır. Yapının ibadet alanına kuzeydeki son cemaat yeri ile bağlantılı dikdörtgen planlı açıklıktan ulaşılmaktadır. Yapının güney (kıble) duvarında ortadaki daha büyük ve yüksek tutulmuş 8 adet Mihrap nişi bulunmaktadır. Nişlerin kavsara altlarında pana halinde üstünde ise şerit halinde hat ile kabartma tekniği ile yazılmış kitabe bulunmaktadır. Her bir mihrabın içindeki kitabede imam isminin geçtiği söylenir. Yapının hemen doğusunda üst yüzeyi tıraşlanarak düzleştirilmiş ve kullanım amacı net olarak bilinmeyen yekpare bir kaya kütlesi bulunmaktadır.

<b>TEKNİK BİLGİLER:</b>	ISITMA SİSTEMİ:	
	KANALİZASYON:	yok
	SU:	yok
	ELEKTRİK:	yok

**ÖZGÜN KULLANIMI:** CAMİ/MESCİT

**BUGÜNKÜ KULLANIMI:**

Kullanılmamakta

**ÖNERİLEN KULLANIMI:** CAMİ/MESCİT

**HAZIRLAYANLAR:** 15.06.2023

Hüseyin GÜLER-Arkeolog

Yılmaz ERGİ Arkeolog

Mehmet ÖZKAYA Harita Müh.



**YAYIN DİZİNİ :**

- 1- T.C. Diyarbakır Kültür Varlıklarını Koruma Bölge Kurulunun
- 2- 25.08.2023 tarih ve 10090
- 3- Sayılı Karar Eki dir.
- 4-

**EKLER :**

RAPOR	X
FOTOĞRAF	X
RÖLÖVE PROJESİ	
RESTORASYON PROJ.	
HARİTA	X
KROKİ	
KİTABE	
VAKFIYE	


**TESCİL KARAR NO:**

**KARAR TARİHİ:**

**REVİZYON:**










T.C.



T.C.



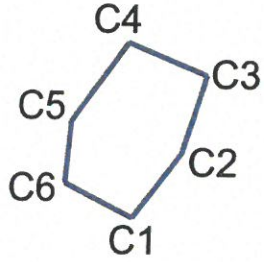
T.C.





İli BATMAN  
İlçesi HASANKEYF  
Mah/Köy HASANKEYF  
Alan ON İKİ MIHRAPLI KAYA OYMA CAMİİ

Ada/Parsel : 0/638



0/638

— CAMİİ  
— PARSEL SINIRI



T.C.  
Diyarbakir Kültür Varlıklarını  
Koruma Bölge Kurulunun  
25.08.2023 tarih ve 10090  
Sayılı Karar Eki dir.

ITRF-3-42 KOOR.

Nokta No	Y	X
C1	448772.800	4174477.440
C2	448777.950	4174484.310
C3	448780.437	4174492.603
C4	448772.022	4174496.033
C5	448765.964	4174487.645
C6	448765.405	4174481.121

Mehmet ÖZKAYA  
Harita Mühendisi