

**T.C.**  
**KÜLTÜR VE TURİZM BAKANLIĞI**  
**DIYARBAKIR KÜLTÜR VARLIKLARINI**  
**KORUMA BÖLGE KURULU**  
**KARAR**

**Toplantı Tarihi ve No. : 24.08.2023-397**  
**Karar Tarihi ve No. : 24.08.2023-10080**  
**Dosya No : 21.05.6**

**Toplantı Yeri**  
**DIYARBAKIR**

-1-

Diyarbakır İli, Dicle İlçesi, Bağlarbaşı ve 15 Temmuz Mahalleleri sınırlarında kalan, 1.derece arkeolojik sit alanı olarak tescilli Kaya Mezarları ve Sarnıçların sit sınırlarının yeniden belirlenerek güncellenmesi amacıyla yapılan irdeleme çalışmasına ilişkin; alanın 1. derece arkeolojik sit alanı olarak tescil edildiği Diyarbakır Kültür ve Tabiat Varlıklarını Koruma Bölge Kurulunun 16.02.2005 tarih ve 135 sayılı kararı ile sit alanı sınırlarının sayısallaştırılmasına ilişkin Diyarbakır Kültür Varlıklarını Koruma Bölge Kurulunun 17.12.2014 tarih ve 2741 sayılı kararı, bir kısmı sit alanı sınırları içerisinde kalan 101 ada 38 parseldeki taşınmazın incelenmesi hususunu içeren Ali Haydar SEVİNÇ'in 03.08.2023 tarihli başvurusu ile Diyarbakır Kültür Varlıklarını Koruma Bölge Kurulu Müdürlüğünün 21.08.2023 tarih ve 2214180 sayılı uzman raporu okundu. Ekleri (tescil fişi, sit alanı krokisi) ile konuya ilişkin bilgi belgeler incelendi. Yapılan görüşmeler sonunda;

Diyarbakır İli, Dicle İlçesi, Bağlarbaşı ve 15 Temmuz Mahalleleri sınırlarında kalan, tescilli Kaya Mezarları ve Sarnıçların 1.derece arkeolojik sit alanı sınırlarına ilişkin yapılan irdeleme çalışmaları sonucunda hazırlanan, Diyarbakır Kültür Varlıklarını Koruma Bölge Kurulu Müdürlüğünün 21.08.2023 tarih ve 2214180 sayılı uzman raporu ve eki olan bilgi-belgeler doğrultusunda, Kaya Mezarları ve Sarnıçların 1.derece arkeolojik sit alanı sınırlarının, ekli koordinatlı kadastral haritada gösterildiği şekilde belirlenerek güncellenmesine ve bu doğrultuda güncellenen tescil fişinin uygun olduğuna;

-Kültür ve Tabiat Varlıklarını Koruma Yüksek Kurulu'nun Arkeolojik Sitler, Koruma ve Kullanma Koşulları başlıklı 05.11.1999 gün ve 658 sayılı ilke kararının 2. Maddesinde belirtilen hususların, Kaya Mezarları ve Sarnıçlar 1. derece arkeolojik sit alanının koruma esasları ve kullanma koşulları olarak belirlenmesine;

-13.03.2012 tarih ve 28232 Resmi Gazetede yayımlanarak yürürlüğe giren "Korunması Gerekli Taşınmaz Kültür Varlıklarının ve Sitlerin Tespit ve Tescili Hakkında Yönetmelik" gereğince; Bağlarbaşı Mahallesi 212 ada 7 ve 63 nolu parseller ile 15 Temmuz Mahallesi 101 ada 5 ve 44 nolu parsellerin tapu kütüklerinin beyanlar hanesine "bir kısmı 1. derece arkeolojik sit alanıdır" şerhlerinin ifade edildiği şekilde konulmasına ve bu işlemlere ait bilgi-belgelerin Diyarbakır Kültür Varlıklarını Koruma Bölge Kurulu Müdürlüğüne iletilmesine;

-15 Temmuz Mahallesi 101 ada 17-18-19-21-22-23-24-25-26-27-28-29-30-31-32-33-34-35-36-37-38-47-48 nolu parseller ile Bağlarbaşı Mahallesi 212 ada 1-2-3 nolu parsellerin tapu kütüklerinin beyanlar hanesinde "korunması gerekli taşınmaz kültür varlığı ya da 1. derece arkeolojik sit alanı vb." şeklinde herhangi bir şerh bulunuyorsa, şerhlerin ilgili tapu müdürlüğüne kaldırılmasına ve bu işleme ait bilgi-belgelerin Koruma Bölge Kurulu Müdürlüğüne iletilmesine;

T.C.  
KÜLTÜR VE TURİZM BAKANLIĞI  
DİYARBAKIR KÜLTÜR VARLIKLARINI  
KORUMA BÖLGE KURULU  
KARAR

Toplantı Tarihi ve No. : 24.08.2023-397  
Karar Tarihi ve No. : 24.08.2023-10080  
Dosya No : 21.05.6

Toplantı Yeri  
DİYARBAKIR

-2-

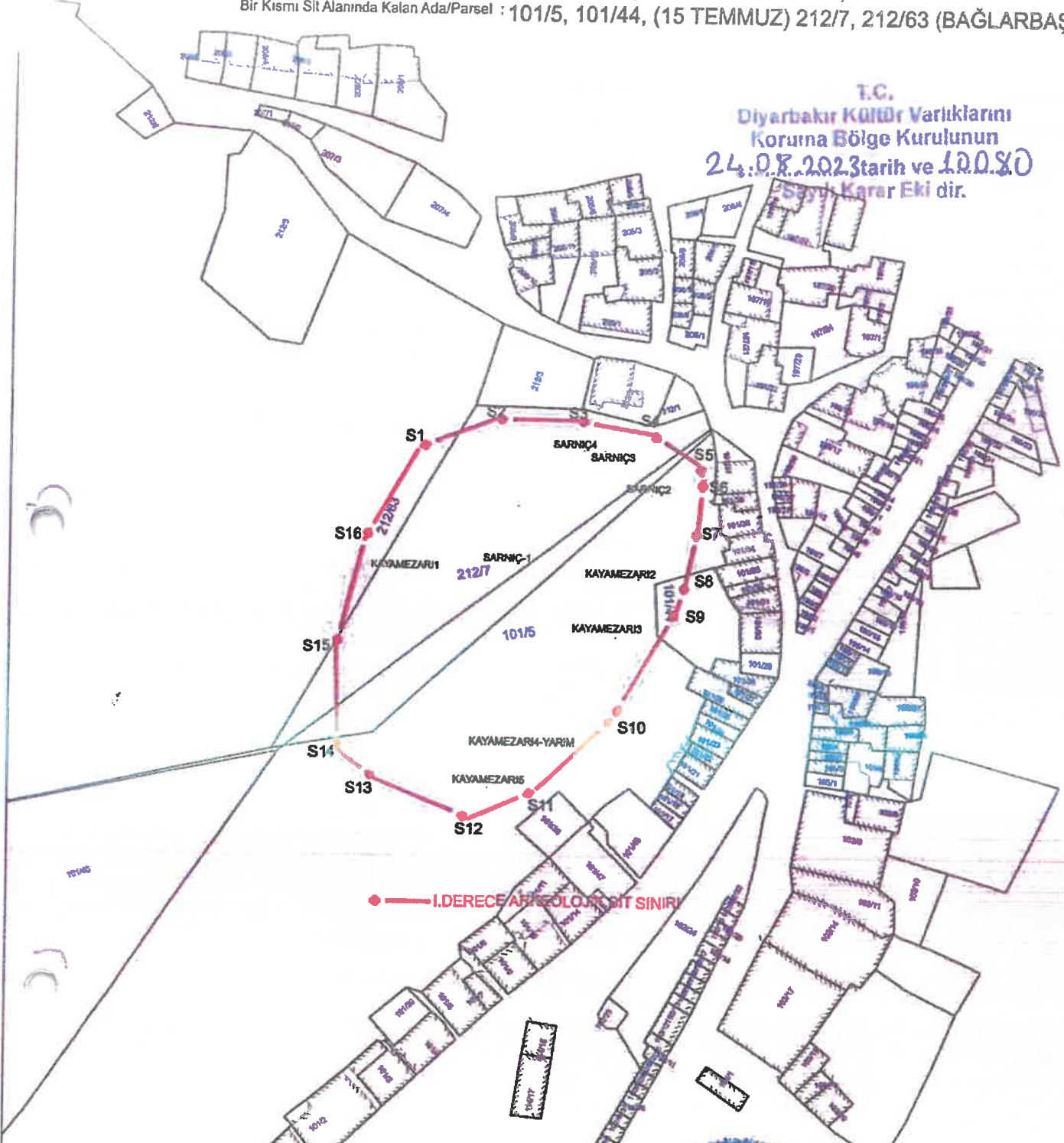
-Kaya Mezarları ve Sarnıçların 1. derece arkeolojik sit alanı sınırları içerisinde yapılacak olan her türlü fiziki ve inşai (ifraz, tevhit, yeni parsel ihdası, imar uygulaması dâhil) uygulama öncesinde Koruma Bölge Kurulundan izin alınması gerektiğine ve sit sınırları içerisinde aykırı kullanımlar ile kaçak kazıların önlenmesine yönelik güvenlik önlemlerinin ilgili idarelerce alınmasına karar verildi.

İli  
İlçesi  
Mahallesi  
Alan

**DIYARBAKIR  
DİCLE  
15 TEMMUZ- BAĞLARBAŞI  
KAYA MEZARLARI VE SARNIÇLARI**

Bir Kısmı Silt Alanında Kalan Ada/Parsel : 101/5, 101/44, (15 TEMMUZ) 212/7, 212/63 (BAĞLARBAŞI)

T.C.  
Diyarbakır KÜltür Varlıklarını  
Koruma Bölge Kurulunun  
24.08.2023 tarih ve 120.80  
Sayılı Karar Eki dir.



ITRF-3-39 KOOR.

Nöme No	Y	X
KAYAMEZARI1	593558.347	4249465.330
KAYAMEZARI2	593621.882	4249465.000
KAYAMEZARI3	593615.845	4249449.000
KAYAMEZARI4-YAR	593586.418	4249417.282
KAYAMEZARI5	593581.423	4249407.650
S1	593581.596	4249500.330
S2	593582.141	4249508.062
S3	593604.688	4249507.938
S4	593624.705	4249504.794
S5	593638.207	4249496.347
S6	593639.502	4249482.401
S7	593638.269	4249479.023
S8	593635.125	4249484.103
S9	593632.720	4249458.458
S10	593615.591	4249426.988
S11	593594.311	4249407.138
S12	593576.548	4249399.388
S13	593550.338	4249409.723
S14	593539.855	4249417.522
S15	593538.860	4249445.647
S16	593546.758	4249475.307
SARNIÇ2	593625.247	4249487.679
SARNIÇ3	593612.477	4249499.715
SARNIÇ4	593606.594	4249489.822
SARNIÇ1	593588.900	4249468.888



Mehmet ÖZKAYA  
Harita Mühendisi

Handwritten signature and initials in blue ink, including 'R.G. Cel'.

KONSEYİ R K İ Y E	DOĞAL VE KÜLTÜREL VARLIKLARI KORUMA ENVANTERİ		D.K.V.K.E.	SİT	ENVANTER NO	
	KÜLTÜR VARLIKLARI VE MÜZELER GENEL MÜDÜRLÜĞÜ				HARİTA NO	
DIYARBAKIR	İLÇESİ DİCLE	MAHALLE - KÖY	15 Temmuz ve Bağlarbaşı Mahalleleri	PAFTA :	ADA	PARSEL
ADI : KAYA MEZARLARI VE SARNIÇLAR					101-212	5-44 / 7-63

**GENEL TANIM:** Kaya Mezarları Dicle ilçe merkezinde, ilçenin kuzey bölümünde bulunmaktadır. Çevresine hâkim, sarp ve yüksek bir kayalıkta geniş bir alana yayılan sit alanının kuzey, kuzeydoğu, doğu ve güneydoğu yamaçlarında dağınık olarak yayılan ve kayaya oyularak oluşturulmuş kaya mezarları ile yine kayaya oyularak oluşturulmuş az sayıda sarnıç bulunmaktadır. Sit alanının genel olarak kuzey-kuzeydoğu bölümlerinde yer alan mezar odaları, eğimli kayalığın yamaç bölümlerinde ana kayanın oyulmasıyla oluşturulmuş, toplamda 5 adet kaya mezarı tespit edilmiştir. Mezarlar plan olarak benzerlik göstermektedir. Kaya yüzeyinin, derin ve geniş tutulmuş bir niş şeklinde oyulmasıyla oluşturulmuş geniş bir açıklığın ortasına açılan giriş kapıları ortalama 80x50 cm ebatlarında ve dikdörtgen planlıdır. Mezar odaları kareye yakın dikdörtgen planlıdır. Genel olarak üç klineli olan mezarların giriş kapılarının sağında, solunda ve girişin tam karşısında birer adet klineye yer verilmiştir. Derin tutulmuş olan klinelerin üst kısımları genel olarak yuvarlak kemer formudur. Sit alanının kuzey bölümündeki kayalık yamacın alt kotlarına yakın bir bölümde birkaç adet sarnıç bulunmaktadır. Ana kayanın oyulmasıyla oluşturulmuş sarnıçların ağız kısımları oval formda tutulmuştur. Sarnıçlar, ağızdan zemine doğru genişleyen armut formunda oluşturulmuştur.

**ŞİMDİKİ TEHLİKELER :** Kaçak kazı faaliyetlerden kaynaklı tahribatlar.

**ŞİMDİKİ DURUM :**

**SİT ANSİYELİ :** I. Derece Arkeolojik Sit Alanı.

**ŞİMDİKİ KORUMA :** Herhangi bir koruma önlemi bulunmamaktadır.

**ÖNERİLEN KORUMA :** İlgili makamlara duyurulması ve kaçak kazıların önüne geçilebilmesi için gerekli tedbirlerin alınması.

**YAYIN DİZİSİ :**

T.C.  
Diyarbakır Kültür Varlıklarını  
Koruma Bölge Kurulunun  
24.08.2023 tarih ve 1.0.08.0  
Sayılı Karar Eki dir.

**KORUMA DERESESİ** I. Derece

**HAZIRLAYANLAR**

Ahmet DEMİR (Arkeolog)

Hüseyin GÜLER (Arkeolog)

Mehmet ÖZKAYA (Harita Müh.)

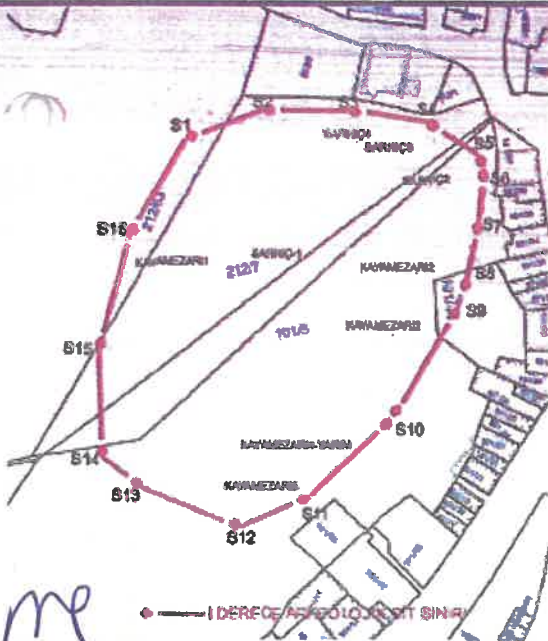
Kontrol Eden  
Zeynep K. SAĞLIK (Bölge Kurulu  
Müdürü)

24.08.2023




**KORUMA KURULU KARARI**

**KORUMA KURULU ONAYI**

**GOZLEMLER :** Alanda bilimsel sondaj, kazı ve temizlik çalışmalarının yapılması gerekmektedir.



ASLI  
Zeynep K.  
Bölge Kurulunun  
24.08.2023  
T.C.  
Diyarbakır Kültür Varlıklarını  
Koruma Bölge Kurulunun  
24.08.2023  
Sayılı Karar Eki dir.



**TTRF-3-39 KOOR.**

Point No.	N	E
MARKER 001	81000.547	420000.200
MARKER 002	81001.000	420000.000
MARKER 003	81001.543	420000.000
MARKER 004-700	81002.070	420000.000
MARKER 005	81002.622	420000.000
01	81003.188	420000.000
02	81003.741	420000.000
03	81004.293	420000.000
04	81004.846	420000.000
05	81005.399	420000.000
06	81005.952	420000.000
07	81006.505	420000.000
08	81007.058	420000.000
09	81007.611	420000.000
10	81008.164	420000.000
11	81008.717	420000.000
12	81009.270	420000.000
13	81009.823	420000.000
14	81003.000	420000.000
15	81003.000	420000.000
16	81003.000	420000.000
MARKER 006	81003.047	420000.000
MARKER 007	81003.094	420000.000
MARKER 008	81003.141	420000.000
MARKER 009	81003.188	420000.000

