

**T.C.**  
**KÜLTÜR VE TURİZM BAKANLIĞI**  
**DİYARBAKIR KÜLTÜR VARLIKLARINI**  
**KORUMA BÖLGE KURULU**  
**KARAR**

**Toplantı Tarihi ve No. :24.08.2023-397**  
**Karar Tarihi ve No. :24.08.2023-10079**  
**Dosya No. :21.09.61**

**Toplantı Yeri**  
**DİYARBAKIR**

Diyarbakır İli, Hazro İlçesi, Ülgen Mahallesi sınırları içerisinde bulunan herhangi bir sit alanında kalmayan, mülkiyeti hazineye ait tapunun, orman vasıflı 104 ada 1 no.lu parselinde yer alan, tescilli “Kanipüşkül Kaya Mezarı” nın tescilinin güncellenmesi ve korunma alanı sınırlarının belirlenmesine ilişkin; Diyarbakır Kültür Varlıklarını Koruma Bölge Kurulu’nun 20.05.2015 tarih ve 3342 sayılı tescil kararı, Diyarbakır Kültür Varlıklarını Koruma Bölge Kurulu Müdürlüğü’nün 16.08.2023 tarih ve 2212304 sayılı uzman raporu okundu. Ekleri ve konuya ilişkin bilgi, belgeler incelendi. Yapılan görüşmeler sonunda;

Diyarbakır İli, Hazro İlçesi, Ülgen Mahallesi sınırları içerisinde bulunan herhangi bir sit alanında kalmayan, mülkiyeti hazineye ait tapunun, orman vasıflı 104 ada 1 no.lu parselinde yer alan tescilli “Kanipüşkül Kaya Mezarı” nın tescilinin belirtilen kadastral bilgiler doğrultusunda güncellenmesine, yapı grubunun I. (Birinci) Grup Yapı olarak belirlenmesine, güncellenen tescil fişinin uygun olduğuna,

-2863 sayılı Kanunun 8. Maddesi gereğince, “Kanipüşkül Kaya Mezarı” nın korunma alanı sınırlarının ekli koordinatlı krokide işaretlendiği şekilde belirlenmesine,

-13.03.2012 tarih ve 28232 Resmi Gazetede yayımlanarak yürürlüğe giren “Korunması Gerekli Taşınmaz Kültür Varlıklarının ve Sitlerin Tespit ve Tescili Hakkında Yönetmelik” gereği ilgili Tapu Müdürlüğünce, 104 ada 1 no.lu parselin tapu kütüğü beyanlar hanesine, “Bir Kısım I. (Birinci) Grup yapı olarak tescilli “Kanipüşkül Kaya Mezarı” ve Korunma Alanıdır” şerhi bırakılmasına ve işlem sonucuna ilişkin bilgi, belgelerin Koruma Bölge Kurulu Müdürlüğüne iletilmesine,

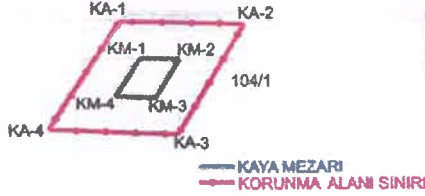
“Kanipüşkül Kaya Mezarı” ve korunma alanı sınırları içerisinde yapılacak olan her türlü fiziki ve inşai (ifraz, tevhit, yeni parsel ihdası, imar uygulaması dahil) uygulama öncesinde Koruma Bölge Kurulundan izin alınması gerektiğine karar verildi.



AVRUPA KONSEYİ	DOĞAL VE KÜLTÜREL VARLIKLARI KORUMA ENVANTERİ D.K.V.K.K	A N I T	ENVANTER NO :
T Ü R K İ Y E	KÜLTÜR VARLIKLARI VE MÜZELER GENEL MÜDÜRLÜĞÜ		HARİTA NO :
İLİ: DİYARBAKIR	İLÇESİ: HAZRO	MAHALLE-KÖY-MEVKİ: ÜLGEN	KORUMA DERECESİ
ADRESİ: Diyarbakır İli, Hazro İlçesi, Ülgenmahallesi	PAFTA-ADA-PARSEL: 104/1		ANITSAL 1 2 3
			ÇEVRESEL 1 2 3
ADI :Erde Kanipüşkül Kaya Mezarı	YAPTIRAN :	YAPAN :	MİMARİ ÇAĞI :
	YAPIM TARİHİ :	KİTABE :	VAKFIYE :

GENEL TANIM: : "Kanipüşkül Kaya Mezarı" nın Ülgen Mah. Yak. 3,5 km. güney batısında yer almakta olup kare şeklinde girişe sahip tek klinelidir..

KORUMA DURUMU	A TAŞIYICI YAPI	A DIŞ YAPI	A ÜST YAPI	A SÜSLEME ELEMENLARI	A RUTUBET	A YOK
Orta	Orta	Orta	Orta		Orta	
	B	B	B	B	B	B İZİ VAR
	C	C	C	C	C	C ÖNEMLİ



ITRF-3-42 KOOR.

Nokta No	Y	X
KA-1	401832.248	4232822.008
KA-2	401848.540	4232821.717
KA-3	401836.813	4232806.426
KA-4	401832.184	4232807.137
KM-1	401835.806	4232817.000
KM-2	401840.830	4232816.885
KM-3	401838.981	4232811.553
KM-4	401831.835	4232811.773



Gözlemler : Korunması Gerekli Kültür Varlığı Özelliği Göstermektedir.

YAPILAN ONARIMLAR :

AYRINTILI TANITIM : "Kanipüşkül Kaya Mezarı" nın Ülgen Mah. Yak. 3,5 km. güney batısında 104 ada 1 nolu parselde yer aldığı parselin orman parseli olduğu ağaçlık ve tepelik bir alanda tek parça 3m.x3m. ebatlarında bir kayaya oyulduğu kare şeklinde girişe sahip olan mezarın kapısının tahrip edildiği tek klinesinin bulunduğu kapının sol tarafında bir nişin yer aldığı tespit edilmiştir.

TEKNİK BİLGİLER	Su	Elektrik	Isıtma	Kanalizasyon
-----------------	----	----------	--------	--------------

ORIJİNAL KULLANIMI

BUGÜNKÜ KULLANIMI

ÖNERİLEN KULLANIMI

HAZIRLANAN TARİH: 22.10.2013  
Zeynep KAYALIK (Arkeolog)  
Ahmet Meral (uzman)  
Hüseyin Güler (Arkeolog)  
Mehmet Özkaya (H. Müh.)

Kontrol Eden:

T.C.  
Diyarbakır Kültür Varlıklarını  
Koruma Bölge Kurulunun  
24.09.2013 tarih ve 10079  
Sayılı Kararı Eklidir.



YAYIN DİZİNİ :



- 1-
- 2-
- 3-
- 4-

EKLER :

RAPOR	
FOTOĞRAF	
RÖLÖVE PROJESİ	
RESTORASYON PROJESİ	
HARİTA	
KROKİ	
KİTABE	
VAKFIYE	

ONAY :

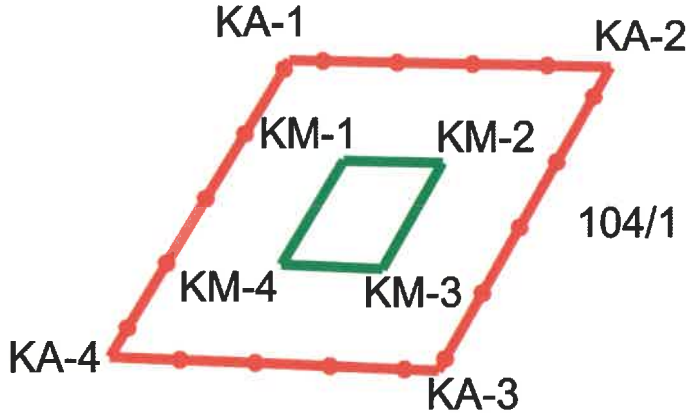
Handwritten signatures and initials at the bottom of the page.



İli  
İlçesi  
Mahallesi  
Alan

DİYARBAKIR  
HAZRO  
ÜLGEN  
KANİPÜŞKÜL KAYA MEZARI VE KORUNMA ALANI

Ada/Parsel : 104/1



— KAYA MEZARI  
— KORUNMA ALANI SINIRI

ITRF-3-42 KOOR.

Nokta No	Y	X
KA-1	401832.218	4232922.059
KA-2	401848.540	4232921.717
KA-3	401839.813	4232906.428
KA-4	401823.184	4232907.137
KM-1	401835.000	4232917.000
KM-2	401840.030	4232916.895
KM-3	401836.981	4232911.553
KM-4	401831.835	4232911.773

*(Handwritten signatures and initials)*

T.C.  
Diyarbakır Kültür Varlıklarını  
Koruma Bölge Kurulunun  
24.08.2023 tarih ve 10.079  
Sayılı Karar Eki dir.

*Mehmet ÖZKAYA*  
Harita Mühendisi