

T.C.
KÜLTÜR VE TURİZM BAKANLIĞI
GAZİANTEP KÜLTÜR VARLIKLARINI KORUMA BÖLGE KURULU
KARAR

TOPLANTI TARİHİ VE NO : 21.09.2023-323
KARAR TARİHİ VE NO : 21.09.2023-5484

TOPLANTI YERİ
GAZİANTEP



Gaziantep ili, Yavuzeli ilçesi, Karabey Mahallesi, mülkiyeti Hazineye ait 163 ada 1 parsel sınırları içerisinde yer alan Karabey Sarnıçların tesciline ilişkin; Maden ve Petrol İşleri Genel Müdürlüğü, Özel Alanlar ve Harita Dairesi Başkanlığı'nın 24.07.2023 tarih ve 2023339498 sayılı yazısı, Devlet Su İşleri genel Müdürlüğü, 20. Bölge Müdürlüğü Planlama Şube Müdürlüğü'nün 3649046 sayılı yazısı, Gaziantep Valiliği, İl Tarım ve Orman Müdürlüğü'nün 10463100 sayılı yazısı, Gaziantep Orman İşletme Müdürlüğü'nün 8701870 sayılı yazısı, Gaziantep Büyükşehir Belediye Başkanlığı, İmar ve Şehircilik Dairesi Başkanlığı, Kent Planlama Şube Müdürlüğü'nün 28.07.2023 tarih ve 182485 sayılı yazısı, Kurul Müdürlüğü Uzmanlarının 19.09.2023 tarih ve 2263224 sayılı raporu okundu, konunun ekleri ve işlem dosyası incelendi, yapılan görüşmeler sonucunda;

Gaziantep ili, Yavuzeli ilçesi, Karabey Mahallesi, Sit Alanı dışında, mülkiyeti Hazineye ait 163 ada 1 parsel sınırları içerisinde yer alan yer alan Karabey Sarnıçların tesciline ilişkin; Kurul Müdürlüğü uzman raporu doğrultusunda 2863 sayılı Kültür ve Tabiat Varlıklarını Koruma Kanununun 6. Maddesi kapsamında olduğu anlaşıldığından aynı kanunun tespit ve tescil ile ilgili 7. maddesi uyarınca tescilin uygun olduğuna (OLUMLU), taşınmazın koruma grubunun 1. Grup yapı olarak belirlenmesine, kararımız eki tescil fişi ve korunma alanı haritasının uygun olduğuna, söz konusu alanda inşai ve fiziki müdahaleler öncesinde Kurulumuzdan izin alınması gerektiğine karar verildi.

AVRUPA KONSEYİ	DOĞAL VE KÜLTÜREL VARLIKLARI KORUMA ENVANTERİ D.K.V.K.E.		ANIT	ENVANTER No.				
TÜRKİYE	KÜLTÜR VARLIKLARI VE MÜZELER GENEL MÜDÜRLÜĞÜ			HARİTA No.				
İLİ: GAZİANTEP	İLÇE: YAVUZELİ	MAHALLE VE KÖY: Karabey		KORUMA DER.	ANITSAL	X	2	3
SOKAK VE KAPI NO:		KADASTRO: PAFTA ADA:163 PARSEL:1			ÇEVRESEL	1	2	3
ADI:KAYA MEZARI	YAPTIRAN	YAPAN :		MİMARİ ÇAĞI : GEÇ ROMA DÖNEMİ				
	YAPIM TAR.	KİTABE : yok		VAKFİYE :				

GENEL TANIM : Sarıncılar, Gaziantep ili, Yavuzeli ilçesi, Karabey mahallesi, 163 ada 1 parselin, Yavuzeli İlçe merkezinin yaklaşık 5 km güneydoğusunda, günümüz yapılaşmaların bulunmadığı zeytin tarlasının hemen güneyinde bir alanda yer almaktadır..

KORUMA DURUMU	A	İYİ	TAŞIYICI	A	DIŞ YAPI	A	ÜST YAPI	A	İÇ YAPI	A	SÜSLEME ELEMANLARI	A	RUTUBET	A	YOK İZİ VAR ÖNEMLİ
	B	ORTA		B		B		B		B		B			
	C	FENA		C		C		C		C		C			



GÖZLEMLER
Sarıncıların birinin ağız kısmın açıkta olup diğerinin giriş kısmında çalılıklar bulunmaktadır. İçlerinde hala bir miktar su bulundurmaktadır.

BUGÜNKÜ SAHİBİ:	BAKIMINDAN SORUMLU OLAN: İlgili Belediyesi	TEKNİK BİLGİLER	SU	ELEKT.	ISITMA	KANA.
			-	-	-	

YAPILAN ONARIMLAR: ORJİNAL KULLANIMI: Su Sarıncıları

AYRINTILI TANIM: BUGÜNKÜ KULLANIMI: Kullanılmamaktadır.

Tespit edilen 2 adet sarıncın birbirlerine olan uzaklıkları yaklaşık 10 metredir. Anaya oyulmuş sarıncıların ağız kısımları yaklaşık 1,5 m çaplarındadır. Ağız kısımlarının kenarları düzensiz moloz taşlarla desteklenmiştir. Derinlikleri 5 metreyi geçen bu sarıncıların dar olan girişlerinden aşağı doğru çan şeklinde bir yapı sergiledikleri görülmektedir.

ÖNERİLEN KULLANIMI:

HAZIRLAYANLAR 23 /07 /2023

Fuat LEBE, Arkeolog
İlhan YAVUZ, Arkeolog
Baran BAYSÖZ Har. Müh.

KONTROL EDEN

Kıvanç ÖZBEY
Müdür V.

GAZİANTEP KÜLTÜR VARLIKLARINI
KORUMA BÖLGE KURULUNUN
21.09.2023..T. RİH ve 5484 SAYILI
KARAR EKİDİR

YAYIN DİZİNİ Yok / bilinmemektedir.



EKLER	
RAPOR	x
FOTOĞRAF	x
RÖLÖVE PROJESİ	
HARİTA	x
KROKİ	
KİTABE	
VAKFİYE	

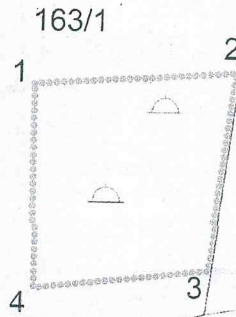
KURUL ONAYI

REVİZYON

İL	GAZİANTEP	KARABEY SARNIÇLARI KORUNMA ALANI HARİTASI	PAFTA NO	-
İLÇE	YAVUZELİ		ADA NO	163
MAHALLE	KARABEY		PARSEL NO	1

148/74

144/1



1/1000

112/28

112/17

KOORDİNAT ÖZET ÇİZELGESİ
UTM 3 ITRF 96

ALAN ÖZET ÇİZELGESİ

Nokta No	Y	X
1	376763.173	4128974.913
2	376790.873	4128976.631
3	376787.191	4128949.319
4	376763.173	4128946.707

	Noktalar	Hesap Alan
KORUNMA ALANI	1,2,3,4	713.852



GAZİANTEP KÜLTÜR VARLIKLARINI
KORUMA BÖLGE KURULUNUN
21.09.2013 TARİH ve 5684 SAYILI
KARAR EKİDİR

KORUNMA ALANI SINIRI

KADASTRAL PARSEL SINIRI

HAZIRLAYANLAR

Baran BAYSÖZ
Harita MühendisiFuat LABBE
Arkeologİlhan YAVUZ
Arkeolog