

T.C.
KÜLTÜR VE TURİZM BAKANLIĞI
Erzurum Kültür Varlıklarını Koruma Bölge Kurulu

KARAR

Toplantı Tarihi ve No: 20.06.2023 -297
Karar Tarihi ve No : 20.06.2023 -5908

Toplantı yeri: ERZURUM

Erzurum İli, Yakutiye İlçesi, Güzelyayla Mahallesi, 165 ada, 1 parselde bulunan, herhangi bir sit içerisinde yer almayan ve korunması gerekli taşınmaz kültür varlığı olarak tescil kaydı bulunmayan, mülkiyeti Erzurum Büyükşehir Belediyesi, Su ve Kanalizasyon İdaresi Genel Müdürlüğüne ait çeşmenin tescil edilmesi talebini içeren Erzurum Kültür Varlıklarını Koruma Bölge Kurulu Müdürlüğü'nün 14.06.2023 tarih ve 2113132 sayılı uzman raporu, 2863 sayılı Kanunun 7. maddesi gereği ilgili kurumlardan talep edilen kurum görüşleri, okundu. Dosyasındaki bilgi belgeler incelendi. Yapılan incelemeler ve görüşmeler sonucunda;

Erzurum İli, Yakutiye İlçesi, Güzelyayla Mahallesi, 165 ada, 1 parselde bulunan, herhangi bir sit içerisinde yer almayan ve korunması gerekli taşınmaz kültür varlığı olarak tescil kaydı bulunmayan, mülkiyeti Erzurum Büyükşehir Belediyesi, Su ve Kanalizasyon İdaresi Genel Müdürlüğüne ait Güzelyayla Çeşmesinin;

- 2863 sayılı Kanunun 6. Maddesi kapsamına giren özellikleri taşınması nedeniyle korunması gerekli taşınmaz kültür varlığı olarak tescil edilmesine,
- Korunma alanının kararımız eki 1/500 ölçekli kadasral haritada işaretlendiği şekliyle belirlenmesine,
- Koruma grubunun "I. Grup" olarak belirlenmesine,
- Güzelyayla Çeşmesine yönelik hazırlanan anıt fişinin uygun olduğuna,
- Korunma alanı belirlenmiş alanın fen klasörü ve tapu kütüğü beyanlar hanesine "**I. Grup Korunması Gerekli Taşınmaz Kültür Varlığıdır.**" ve "**Korunma Alanıdır.**" şerhinin ilgili Tapu ve Kadastro Müdürlüklerince 13.03.2012 tarih ve 28232 sayılı Resmi Gazetede yayımlanarak yürürlüğe giren "Korunması Gerekli Taşınmaz Kültür Varlıklarının ve Sitlerin Tespit ve Tescili Hakkında Yönetmelik" gereği verilmesine ve işlem sonucuna ilişkin bilgi belgelerin Kurul Müdürlüğüne iletilmesine,

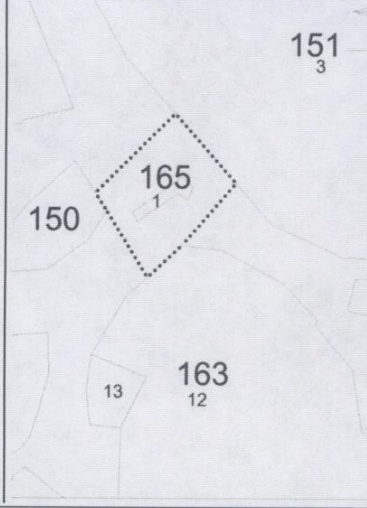
karar verildi.

AVRUPA KONSEYİ	DOĞAL VE KÜLTÜREL VARLIKLARI KORUMA ENVANTERİ	D.K.V.K.E.	ANIT	ENVANTER NO :				
TÜRKİYE	KÜLTÜR VARLIKLARI VE MÜZELER GENEL MÜDÜRLÜĞÜ			HARİTA NO :				
İLİ: ERZURUM	İLÇESİ: YAKUTİYE	MAHALLE VE KÖY :GÜZELYAYLA	KORUMA DERECE	ANITSAL	1X	2	3	
SOKAK VE KAPI NO:	KADASTRO PAFTA : ADA:165 PARSEL:1			ÇEVRESEL	1	2	3	
ADI: Güzelyayla Çeşmesi	YAPTIRAN: -	YAPAN: -	MİMARİ ÇAĞI:					
	YAPIM TARİHİ	KİTABE:	VAKFIYE:					

GENEL: Erzurum İli, Yakutiye İlçesi, Güzelyayla Mahallesi, 165 ada, 1 parsel ile kadastro harici alanda yer almaktadır.

KORUMA DURUMU	A	İYİ	TAŞIYICI	A	DIŞ YAPI	A	ÜST YAPI	A	İÇ YAPI	A	SÜSLEME ELEMENLARI	A	RUTUBET	A	YOK
	B	ORTA		B		B		B		B		B		B	İZİ VAR
	C	FENA		C		C		C		C		C		C	ÖNEMLİ

VAZİYET PLANI:



GÖZLEMLER :

BUGÜNKÜ SAHİBİ:	BAKIMDAN SORUMLU OLAN :	TEKNİK Su Elektrik Isıtma Kanalizasyon
		BİLGİLER

YAPILAN ONARIMLAR :

ORJİNAL KULLANIMI:

Çeşme

BUGÜNKÜ KULLANIMI:

Çeşme

ÖNERİLEN KULLANIMI:

Çeşme

HAZIRLAYANLAR:

Ali ATİLA
Nilüfer PARLITI

Mimar
Arkeolog

KONTROL EDEN:

Güven YAVUZ
Bölge Kurulu Müdürü

KURUL ONAYI:

Erzurum Kültür Varlıklarını Koruma Bölge Kurulu nun
20.06.2023 tarih ve 5908 sayılı kararı ile tescil edilmiştir.

ERZURUM KÜLTÜR VARLIKLARINI KORUMA
BÖLGE KURULUNUN...20.06.2023...
GÜN VE ...5908... SAYILI KARAR EKİDİR

YAYIN DİZİNİ:

EKLER

RAPOR
FOTOĞRAF
RÖLÖVE PROJESİ
RESTORASYON PROJESİ
HARİTA
KROKİ
KİTABE
VAKFIYE
DİĞER





REVİZYON

ASLI GİBİDİR

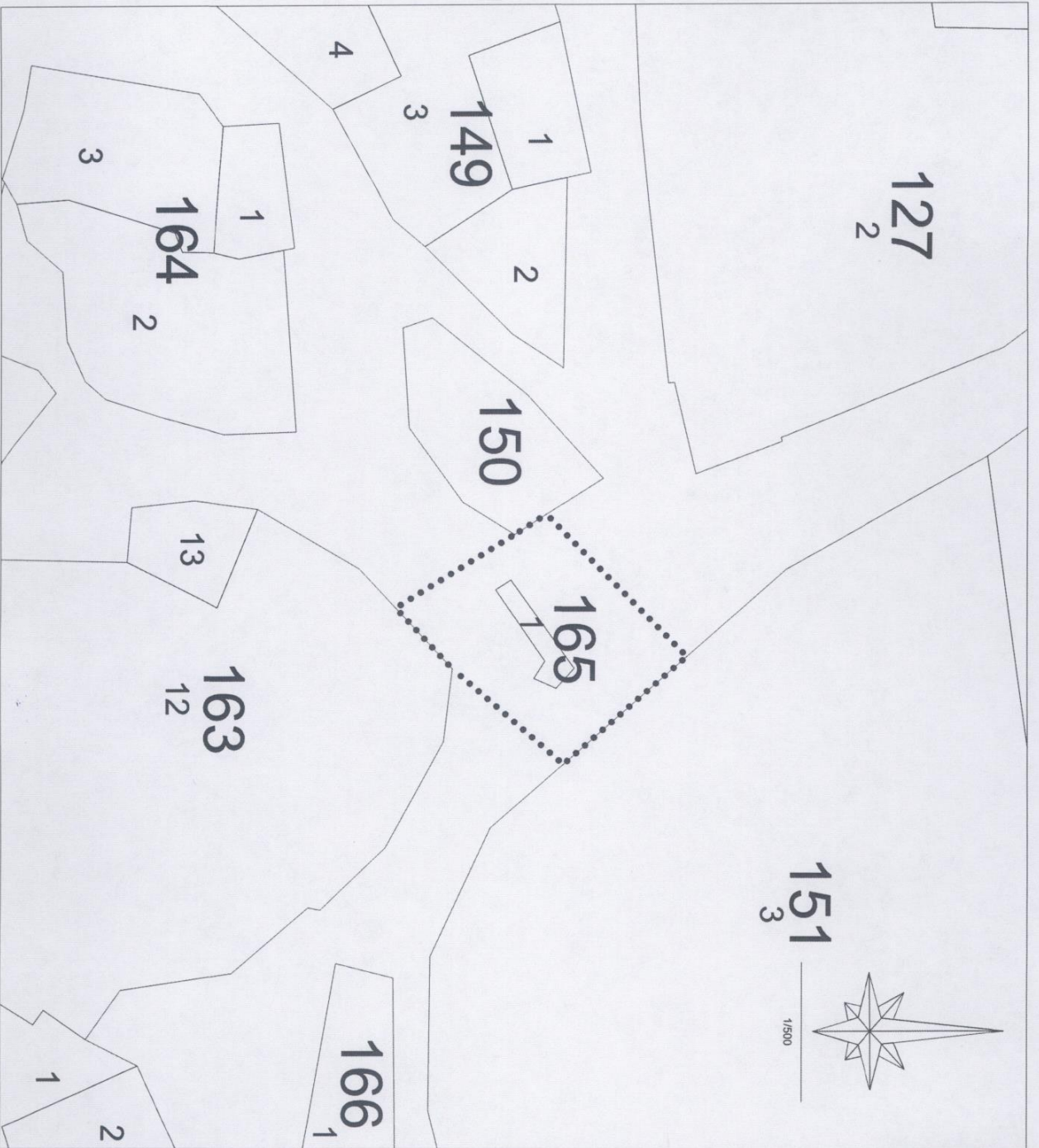
M. BUDAK

Erzurum Kültür Varlıklarını Koruma Bölge Kurulu Müdürü V.

Handwritten signatures and initials, including 'M. Budak' and 'M. Parliti'.



KROKİ YERİ



İLİ: ERZURUM
İLÇESİ: YAKUTİYE
MAHALLE/KÖY: GÜZELYAYLA MAHALLESİ
ADA/PARSEL: 165/1

İTRF/96 SİTEMİNDE KOORDİNE ÖZET

Nokta No	Y	X
1	454587.521	4452988.627
2	454596.768	4452978.175
3	454588.579	4452968.794
4	454583.366	4452963.996
5	454577.108	4452974.037
6	454575.388	4452976.722

ERZURUM KÜLTÜR VARLIKLARINI KORUMA
BÖLGE KURULUNUN 20.06.2017
GÜN VE 5908 SAYILI KARAR EKİDİR

KORUNMA ALANI SINIRI

