

T.C.
KÜLTÜR VE TURİZM BAKANLIĞI
Erzurum Kültür Varlıklarını Koruma Bölge Kurulu
KARAR

Toplantı Tarihi ve No: 20.06.2023 - 297
Karar Tarihi ve No : 20.06.2023 - 5924

Toplantı Yeri: ERZURUM

Erzurum İli, Aziziye İlçesi, Aşağıcanören Mahallesi, 128 ada, 8 parselde bulunan, herhangi bir sit içerisinde yer almayan, korunması gerekli taşınmaz kültür varlığı olarak tescil kaydı bulunmayan, mülkiyeti Aziziye Belediyesine ait, caminin tescil konusunun değerlendirilmesi istemini içeren Erzurum Kültür Varlıklarını Koruma Bölge Kurulu Müdürlüğü'nün 08.06.2023 tarih ve 2095257 sayılı uzman raporu,2863 sayılı Kanununun 7. maddesi gereği ilgili Kurumlardan talep edilen Kurum görüşleri okundu, dosyası ve ekleri incelendi. Yapılan incelemeler ve görüşmeler sonucunda;

Erzurum İli, Aziziye İlçesi, Aşağıcanören Mahallesi, 128 ada, 8 parselde bulunan, herhangi bir sit içerisinde yer almayan, korunması gerekli taşınmaz kültür varlığı olarak tescil kaydı bulunmayan, mülkiyeti Aziziye Belediyesine ait caminin;

- 2863 sayılı Kanununun 6. maddesi kapsamına giren özellikleri taşıması nedeniyle tescil edilmesine,
- Yapı grubunun “**I. Grup**” olarak, belirlenmesine, korunma alanının ise karar eki 1/1000 ölçekli haritada işaretlendiği şekliyle belirlenmesine,
- Korunması gerekli taşınmaz kültür varlığı olarak tescil edilen caminin bulunduğu parselin fen klasörü ve tapu kütüğü beyanlar hanesine “**I. Grup Korunması Gerekli Taşınmaz Kültür Varlığıdır**” ve “**Korunma Alanıdır**”,
- Korunma alanında kalan 127 ada, 1 parsel, 128 ada, 6 ve 7 parsel “**Korunma Alanıdır**”, şerhlerinin konulmasına, şerhlerin ilgili Tapu ve Kadastro Müdürlüklerince 13.03.2012 tarih ve 28232 sayılı Resmi Gazetede yayımlanarak yürürlüğe giren Korunması Gerekli Taşınmaz Kültür Varlıklarının ve Sitlerin Tespit ve Tescili Hakkında Yönetmelik gereği verilmesine ve işlem sonucuna ilişkin bilgi belgelerin Erzurum Kültür Varlıklarını Koruma Bölge Kurulu Müdürlüğüne iletilmesine
- Camiye yönelik hazırlanan anıt fişinin uygun olduğuna karar verildi.


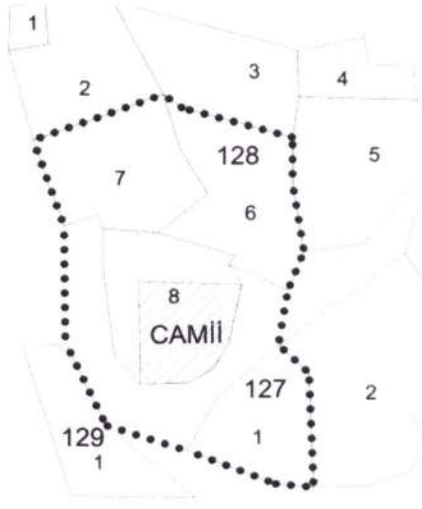
AVRUPA KONSEYİ	DOĞAL VE KÜLTÜREL VARLIKLARI KORUMA ENVANTERİ	D.K.V.K.E.		ENVANTER NO :-
TÜRKİYE	KÜLTÜR VARLIKLARI VE MÜZELER GENEL MÜDÜRLÜĞÜ		ANIT	HARİTA NO : -

İL: ERZURUM	İLÇESİ: AZİZİYE	MAHALLE VE KÖY: AŞAĞICANÖREN MAHALLESİ	KORUMA DERECESESİ	ANITSAL	1x	2	3
SOKAK VE KAPI NO: -		KADASTRO PAFTA; ADA:128 PARSEL:8		ÇEVRESEL	1	2	3
ADI: CAMİİ	YAPTIRAN: -	YAPAN: -	MİMARİ ÇAĞI:				
	YAPIM TARİHİ: -	KITABE: -	VAKFIYE:				

GENEL TANIM: Erzurum İli, Aziziye İlçesi, Aşağıcanören Mahallesinde yer almaktadır.

KORUMA DURUMU	A	İYİ ORTA	TAŞIYICI	A	DIŞ YAPI	A	ÜST YAPI	A	İÇ YAPI	A	SÜSLEME ELEMANLARI	A	RUTUBET	A	YOK İZİ VAR ÖNEMLİ
	X			X		X		X		X		X			
	B			B		B		B		B		B			
	C			C		C		C		C		C		C	

GÖZLEMLER:



BUGÜNKÜ SAHİBİ:	BAKIMDAN SORUMLU OLAN :	TEKNİK BİLGİLER	Su	Elektrik	Isıtma	Kanalizasyon
-----------------	-------------------------	-----------------	----	----------	--------	--------------

YAPILAN ONARIMLAR :

AYRINTILI TANIM: Erzurum İli, Aziziye İlçesi, Aşağıcanören Mahallesinin kuzeyindeki eski köy merkezinde yer almaktadır. Caminin etrafındaki diğer yapılar çoğunlukla yıkık ve harap durumdadır. Caminin Aşağıcanören Mahallesi, 128 ada, 8 parselde yer aldığı tespit edilmiştir. Cami yaklaşık kare bir form sergilemektedir. Caminin beden duvarlarında köşelerinde orta kısımlarda ve pencere kenarlarında sarı renkte kaplama taş malzemeye yer verilmiştir. Yapı dışa taşıntılı ve dört yana meyilli çatı ile son bulmuştur. Caminin dört cephesinde de 2 şer adet dikdörtgen formlu, basık kemerli pencereye yer verilmiştir. Camide İbadet mekanı kare bir alandan ibaret olup üst örtü dört ahşap direk üzerine oturmaktadır. Caminin kuzeyinde girişin hemen üzerinde mahfil kısmı bulunmaktadır. Mahfilin ahşap korkuluğu ve cumbası mevcuttur. Mahfile kuzey batı köşedeki ahşap merdinle çıkılmaktadır. Caminin üst örtüsünü taşıyan ahşap direkler kemerlerle birbirlerine bağlanmış olup bu şekilde harim kısmını 3 sahna ayırmıştır. Mımer ve vaaz kürsüsü ahşaptan yapılmış olup üzerlerinde Oyma ve kazıma tekniğiyle yapılmış geometrik ve bitkisel bezemelere yer verilmiştir. Mihrap kademeli formda yapılmıştır. Caminin harim kısmındaki tavanın tamamına yakın şekilde süsleme kuşağına yer verilmiştir. Caminin giriş kapısının üzerinde (H. 1354-M.1938) tarihi geçmektedir.

ORJİNAL KULLANIMI:

Camii

BUGÜNKÜ KULLANIMI:

Camii

ÖNERİLEN KULLANIMI:

Camii

HAZIRLAYANLAR: 19/06/2023

Edip YAVUZ
Müze Araştırmacısı

Emre AYDOĞAN
Şehir Plancısı

KONTROL EDEN:

Güven YAVUZ
Koruma Bölge Kurulu Müdürü

KURUL ONAYI: 20/06/2023

ERZURUM K.T.V.K.K' nun 20.06.2023 gün ve 5924 sayılı kararı ile tescil edilmiştir.

YAYIN DİZİNİ:

ERZURUM KÜLTÜR VARLIKLARINI KORUMA
BÖLGE KURULU'NUN 20.06.2023
GÜN VE 5924 SAYILI KARAR EKİDİR

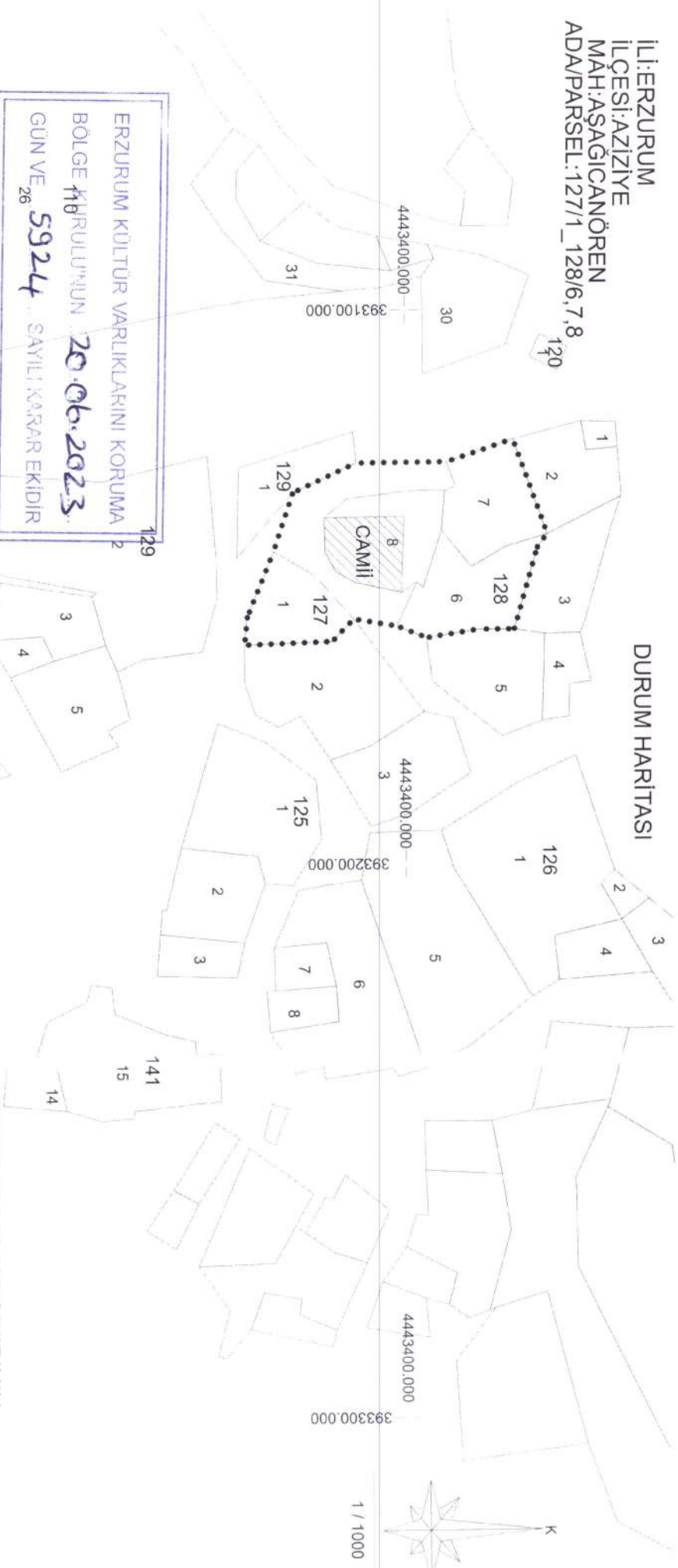
ASLİ GİBİDİR
Mühür BÜYÜK
ERZURUM KÜLTÜR VARLIKLARINI KORUMA BÖLGE KURULU
FOTOGRAF
RÖLÖVE PROJESİ
RESTORASYON PROJESİ
HARİTA
KROKİ

REVİZYON / / 2023

Handwritten signatures and initials.

İLİ:ERZURUM
İLÇESİ:AZIZIYE
MAH: AŞAĞICANÖREN
ADA/PARSEL:127/1_128/6,7,8

DURUM HARİTASI



ERZURUM KÜLTÜR VARLIKLARINI KORUMA
BÖLGE KURULUŞUNUN 20.06.2023
GÜN VE 5924 SAYILI KARAR EKİDİR



AS AŞAĞICANÖREN CAMİİ
KORUNMA ALANI SINIRI

KORUNMA ALANI SINIRININ ITRF_42/3.KOORDİNE ÖZET ÇİZELGESİ

Nokta No	Y	X
1	393157.692	4443419.499
2	393157.692	4443413.146
3	393159.170	4443403.781
4	393157.048	4443398.482
5	393155.710	4443390.713
6	393159.758	4443386.841
7	393160.305	4443371.115
8	393155.240	4443371.630
9	393143.534	4443376.332
10	393132.904	4443379.863
11	393127.582	4443391.230
12	393127.449	4443407.477
13	393123.411	4443419.345
14	393140.638	4443425.462
15	393143.163	4443423.595