

T.C.
KÜLTÜR VE TURİZM BAKANLIĞI
EDİRNE KÜLTÜR VARLIKLARINI
KORUMA BÖLGE KURULU
K A R A R

Toplantı Tarihi-No : 19.06.2023 - 428
Karar Tarihi ve No : 19.06.2023 - 9423

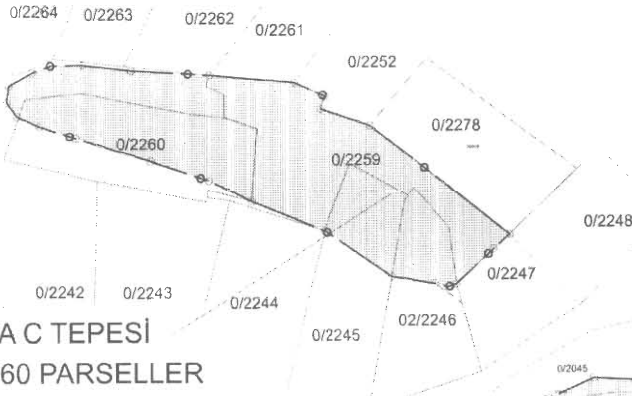
Toplantı Yeri
EDİRNE

Edirne, İli, Enez İlçesi, Gaziömerbey Mahallesi ve Yenice Köyü sınırları içerisinde muhtelif taşınmazlarda ve tapulama harici alanlarda Dr. Öğr. Üyesi Gülnur KURAP başkanlığındaki bir ekip tarafından “Enez Yüzey Araştırması” konusunda 2022 yılında gerçekleştirilen yüzey araştırması sonuç raporuyla tespiti yapılarak Koruma Bölge Kurulumuzun 29.05.2023 tarihli ve 9327 sayılı kararıyla 3.derece arkeolojik sit alanları olarak tescil edilen Küçükova A Tepesi Yerleşimi, Küçükova B Yerleşimi, Küçükova C Yerleşimi, Dolupınar Yerleşimi, Küçükova-Üçyolağzı Yerleşimi alanlarına ilişkin alınacak kurul kararında sit haritalarının ve tescil fişlerinin uygun olduğuna dair ibareleri içerecek şekilde ve geçiş dönemi koruma esasları ve kullanma şartlarının geçerlilik süresine ilişkin hüküm üretilmesi, karar eki sit tescil fişlerinde koruma derecesi kısmında açık olarak 3.derece arkeolojik sit ibaresine yer verilmesi istemine ilişkin Kültür Varlıkları ve Müzeler Genel Müdürlüğü, Kurullar Dairesi Başkanlığı'nın 12.06.2023 tarihli ve 3875125 sayılı yazısı, uzmanın 14.06.2023 tarihli ve 2105551 sayılı raporu okundu, dosyası incelendi, yapılan görüşmeler sonucunda;

Edirne, İli, Enez İlçesi, Gaziömerbey Mahallesi ve Yenice Köyü sınırları içerisinde muhtelif taşınmazlarda ve tapulama harici alanlarda Dr. Öğr. Üyesi Gülnur KURAP başkanlığındaki bir ekip tarafından “Enez Yüzey Araştırması” konusunda 2022 yılında gerçekleştirilen yüzey araştırması sonuç raporuyla tespiti yapılarak Koruma Bölge Kurulumuzun 29.05.2023 tarihli ve 9327 sayılı kararıyla 3.derece arkeolojik sit alanları olarak tescil edilen Küçükova A Tepesi Yerleşimi, Küçükova B Yerleşimi, Küçükova C Yerleşimi, Dolupınar Yerleşimi, Küçükova-Üçyolağzı Yerleşimi alanlarının 1/2500 ve 1/5000 ölçekli sınırları itibariyle koordinatlı haritalarının ve tescil fişlerinin uygun olduğuna, söz konusu alanlara ilişkin koruma amaçlı imar planı hazırlanıncaya kadar 2863 sayılı Kanunun 17.maddesi ile Koruma Yüksek Kurulu 05.11.1999 tarihli ve 658 sayılı ilke kararı kapsamında geçiş dönemi yapılanma koşulları ve koruma esaslarının 3 yıl süreyle söz konusu alanlarda kalan taşınmazlarda yapılacak her türlü inşai ve fiziki müdahale öncesinde (altyapı, sondaj, yeni yapı projesi, imar uygulamalar vs.) Kurulumuzdan izin alınması şeklinde belirlenmesine karar verildi.

ASLI GİBİDİR

KÜÇÜKOVA A TEPESİ
2045-2048-2050 PARSELLER



Nokta No	Y	X
A1	426630.674	4508003.979
A2	426645.184	4507956.816
A3	426634.822	4507948.753
A4	426616.126	4507938.737
A5	426605.109	4507932.728
A6	426590.937	4507931.458
A7	426571.872	4507922.585
A8	426551.103	4507920.009
A9	426519.309	4507924.449
A10	426505.688	4507931.259
A11	426492.888	4507943.278
A12	426466.134	4507959.623
A13	426497.504	4507976.276
A14	426526.320	4508000.723
A15	426557.201	4508014.912
A16	426585.579	4508013.520
A17	426616.362	4508004.822

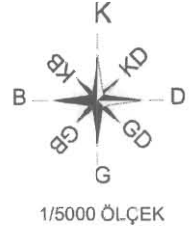
KÜÇÜKOVA C TEPESİ
2245-2259-2260 PARSELLER

Nokta No	Y	X
C1	426461.955	4508080.382
C2	426455.890	4508078.132
C3	426446.830	4508080.516
C4	426417.174	4508085.328
C5	426371.072	4508116.800
C6	426320.555	4508137.387
C7	426290.889	4508151.788
C8	426251.027	4508165.523
C9	426199.414	4508181.815
C10	426174.041	4508190.161
C11	426158.441	4508197.310
C12	426151.443	4508207.179
C13	426153.113	4508218.530
C14	426169.200	4508227.553
C15	426182.554	4508232.561
C16	426203.921	4508232.895
C17	426237.640	4508228.888
C18	426291.367	4508225.533
C19	426350.024	4508220.274
C20	426371.252	4508210.987
C21	426368.266	4508202.031
C22	426402.096	4508190.422
C23	426498.732	4508114.273
C24	426487.863	4508104.062

UTM ITRF96 DATUM 3 DERECELİK

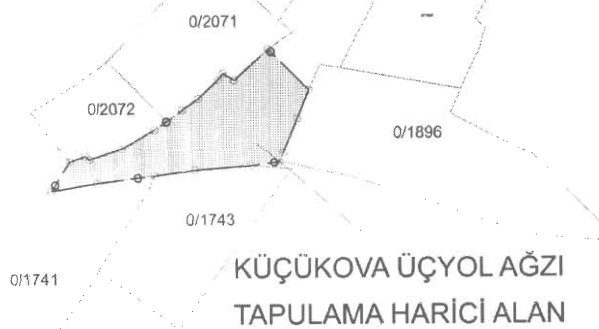
KÜÇÜKOVA B TEPESİ
2055-2057-2058-2059 PARSELLER

Nokta No	Y	X
B1	426752.021	4507654.924
B2	426740.336	4507658.541
B3	426727.261	4507665.216
B4	426716.410	4507677.737
B5	426708.859	4507686.918
B6	426703.313	4507695.455
B7	426713.786	4507732.298
B8	426733.275	4507766.851
B9	426741.864	4507760.524
B10	426760.114	4507752.274
B11	426779.364	4507746.774
B12	426778.487	4507741.850
B13	426775.047	4507731.481
B14	426765.838	4507678.229
B15	426788.714	4507657.150
B16	426761.202	4507651.307



EDİRNE İLİ ENEZ İLÇESİ YENİCE MAH.
KÜÇÜKOVA A-B-C TEPESİ YERLEŞİMİ 3. DERECE ARK.SİT ALANI
KÜÇÜKOVA ÜÇYOL AĞZI YERLEŞİMİ 3. DERECE ARK.SİT ALANI

E.K.V.K. Kurulunun 19.06.2023
Tarih ve 9923 sayılı karar ekidir.



T.C.
KÜLTÜR VE TURİZM BAKANLIĞI
EDİRNE KÜLTÜR VARLIKLARINI
KORUMA BÖLGE KURULU

UYGUNDUR

Hakan ERDEN
Moden Y.

Nokta No	Y	X
U1	426491.153	4507306.177
U2	426503.804	4507328.858
U3	426514.395	4507330.932
U4	426517.406	4507328.499
U5	426540.094	4507336.268
U6	426563.189	4507349.776
U7	426572.174	4507355.756
U8	426582.497	4507363.468
U9	426593.556	4507371.151
U10	426607.124	4507383.894
U11	426610.691	4507388.444
U12	426616.380	4507383.542
U13	426641.783	4507404.813
U14	426659.690	4507378.845
U15	426661.826	4507357.132
U16	426652.012	4507333.486
U17	426648.778	4507326.331
U18	426629.553	4507323.536
U19	426590.907	4507320.424
U20	426562.740	4507316.552
U21	426523.056	4507311.624

UTM ITRF96 DATUM 3 DERECELİK

GÖSTERİM

- TESCİL ALAN
- 3. DERECE ARK.SİT HAT
- KADASTRAL HAT



T.C.
KÜLTÜR VE TURİZM BAKANLIĞI
EDİRNE KÜLTÜR VARLIKLARINI
KORUMA BÖLGE KURULU

E.K.V.K. Kurulunun 19.06.2023
Tarih ve 9423 sayılı karar ekidir.

EDİRNE İLİ ENEZ İLÇESİ GAZİÖMERBEY MAH.
DOLUPINAR YERLEŞİMİ 3. DERECE ARK.SİT ALANI
40 ADA 34-38-39-43 PARSELLER

UYGUNDUR
Hakan ERGEN
Müdür V.

Nokta No	Y	X	Nokta No	Y	X
D1-1	424949.013	4508245.861	D1-12	425188.319	4508281.317
D1-2	424934.743	4508260.220	D1-13	425197.679	4508246.997
D1-3	424939.440	4508264.889	D1-14	425195.252	4508222.384
D1-4	424951.513	4508275.490	D1-15	425180.692	4508194.997
D1-5	425031.963	4508333.359	D1-16	425147.436	4508167.246
D1-6	425046.529	4508372.886	D1-17	425137.890	4508156.256
D1-7	425097.142	4508395.270	D1-18	425126.645	4508134.644
D1-8	425116.575	4508383.104	D1-19	425083.885	4508140.746
D1-9	425134.863	4508367.637	D1-20	425048.341	4508159.319
D1-10	425150.671	4508348.501	D1-21	425031.947	4508168.500
D1-11	425164.965	4508310.417			

UTM ITRF96 DATUM 3 DERECELİK

GÖSTERİM

- TESCİL ALAN
- 3. DERECE ARK.SİT HAT
- KADASTRAL HAT