

T.C.
KÜLTÜR VE TURİZM BAKANLIĞI
Erzurum Kültür Varlıklarını Koruma Bölge Kurulu

KARAR

Toplantı Tarihi ve No : 25.07.2023-300
Karar Tarihi ve No : 25.07.2023-5973

Toplantı Yeri: ERZURUM

Artvin İli, Merkez İlçesi, Alabalık Köyü sınırları dâhilinde yer alan, mülkiyeti Maliye Hazinesine ait 101 ada/1 parsel numaralı taşınmaz ile kadaströ harici alan üzerinde bulunan, herhangi bir sit içerisinde yer almayan ve korunması gerekli taşınmaz kültür varlığı olarak tescil kaydı bulunmayan “Kaçkal Köprüsü-I’in”, Korunması Gerekli Taşınmaz Kültür Varlığı olarak tescil edilmesi talebini içeren, Artvin İl Kültür ve Turizm Müdürlüğü’nün 04.05.2023 tarihli ve E-3745656 sayılı yazı ve ekleri, Erzurum Kültür Varlıklarını Koruma Bölge Kurulu Müdürlüğü’nün 07.07.2023 tarihli ve 2023/2136530 sayılı uzman raporu, 2863 sayılı Kanunun 7. maddesi gereği ilgili Kurumlardan talep edilen Kurum görüşleri okundu, dosyası ve ekleri incelendi. Yapılan incelemeler ve görüşmeler sonucunda;

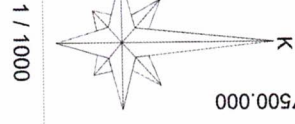
Artvin İli, Merkez İlçesi, Alabalık Köyü sınırları dâhilinde yer alan, mülkiyeti Maliye Hazinesine ait 101 ada/1 parsel numaralı taşınmaz ile kadaströ harici alan üzerinde bulunan, herhangi bir sit içerisinde yer almayan ve korunması gerekli taşınmaz kültür varlığı olarak tescil kaydı bulunmayan “Kaçkal Köprüsü-I’in”:

- 2863 sayılı Kültür ve Tabiat Varlıklarını Koruma Kanununun 6. maddesi kapsamına giren özellikleri taşıması nedeniyle **Korunması Gerekli Taşınmaz Kültür Varlığı** olarak tescil edilmesine,
- Korunma grubunun, “**I. Grup**” olarak belirlenmesine,
- Korunma alanının, karar eki 1/5000 ölçekli krokide işaretlendiği şekliyle belirlenmesine,
- Karar eki tescil fişinin uygun olduğuna,
- Kaçkal Köprüsü-I’e yönelik, rölöve, restitüsyon ve restorasyon projelerinin, Kültür ve Tabiat Varlıklarını Koruma Yüksek Kurulu’nun 05.11.1999 tarihli ve 660 sayılı ilke kararı doğrultusunda, ilgililerince hazırlanarak Kurulumuza iletilmesine,
- Korunması Gerekli Taşınmaz Kültür Varlığı olarak tescil edilen Kaçkal Köprüsü-I’in bulunduğu 101 ada/1 parsel numaralı taşınmaz ile kadaströ harici alanın, fen klasörü ve tapu kütüğü beyanlar hanesine “**Korunması Gerekli Taşınmaz Kültür Varlığıdır**” ve “**Korunma Alanıdır**” şerhinin, ilgili Tapu ve Kadaströ Müdürlüklerince 13.03.2012 tarih ve 28232 sayılı Resmi Gazetede yayımlanarak yürürlüğe giren “**Korunması Gerekli Taşınmaz Kültür Varlıklarının ve Sitlerin Tespit ve Tescili Hakkında Yönetmelik**” gereği verilmesine ve işlem sonucuna ilişkin bilgi ve belgelerin Erzurum Kültür Varlıklarını Koruma Bölge Kurulu Müdürlüğü’ne iletilmesine karar verildi.

DURUM HARİTASI

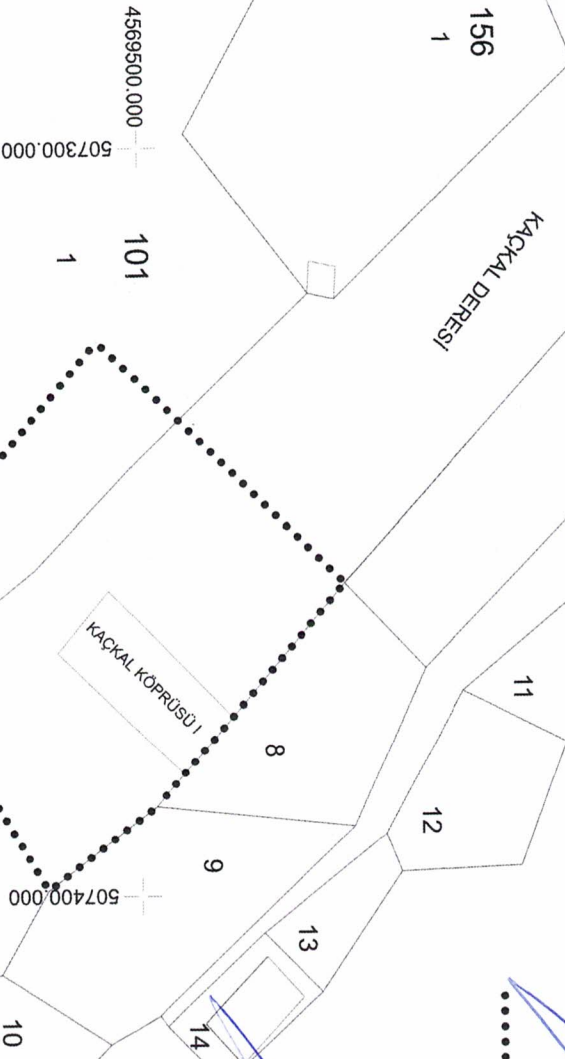
İLİ:ARTVİN
İLÇESİ:MERKEZ
MAHİKÖY:ALABALIK
ADA/PARSEL:101/1

ERZURUM KÜLTÜR VARLIKLARINI KORUMA
BÖLGE KURULUŞUNUN 25.02.2023
GÜN VE 5573 SAYILI KARAR EKİDİR



ASLI GIBİDİR
Bölge Kurulunun
KAÇKAL KÖPRÜSÜ I
KORUNMA ALANI SINIRI

Çiğdem ZAVUZ
Bölge Kurulu Müdürü



KORUNMA ALANI SINIRININ ITRF_42/3.KOORDİNE ÖZET ÇİZELGESİ

Nokta No	Y	X
1	507358.070	4569526.921
2	507387.968	4569501.989
3	507399.168	4569487.755
4	507355.995	4569462.276
5	507342.966	4569480.091
6	507325.821	4569494.499

4569500.000
507500.000


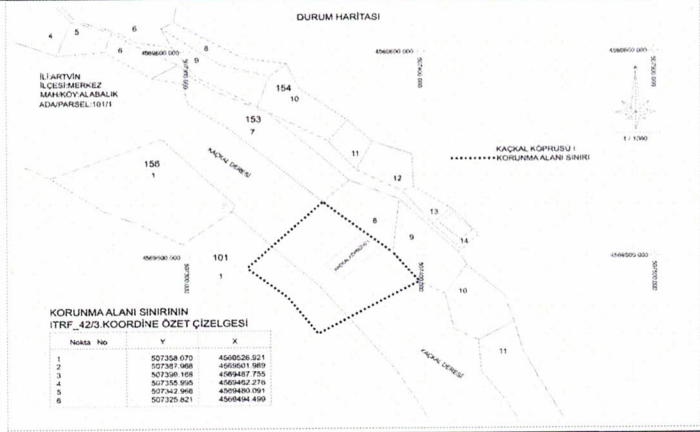
4569600.000
507500.000

AVRUPA KONSEYİ TÜRKİYE	DOĞAL VE KÜLTÜREL VARLIKLARI KORUMA ENVANTERİ KÜLTÜR VARLIKLARI VE MÜZELER GENEL MÜDÜRLÜĞÜ	D.K.V.K.E.	ANIT	ENVANTER NO :- HARİTA NO : -
------------------------------	---	------------	------	---------------------------------

İLİ: ARTVİN	İLÇESİ: MERKEZ	MAHALLE VE KÖY: ALABALIK	KORUMA DERECESİ	ANITSAL	1	2	3
SOKAK VE KAPI NO: -	KADASTRO PAFTA; ADA : 101 PARSEL: 1		ÇEVRESEL	1	2	3	
ADI: KAÇKAL KÖPRÜSÜ-I	YAPTIRAN: - YAPIM TARİHİ: -	YAPAN: - KİTABE: -	MİMARİ ÇAĞI: VAKFIYE:				

GENEL TANIM: Artvin İli, Merkez İlçesi, Alabalık Köyü, 101 ada/1 parsel numaralı taşınmaz üzerinde yer alır.

KORUMA DURUMU	A	İYİ	TAŞIYICI	A	DIŞ YAPI	A	ÜST YAPI	A	İÇ YAPI	A	SÜSLEME ELEMENLARI	A	RUTUBET	A	YOK İZİ VAR ÖNEMLİ
	B	ORTA		B		B		B		B		B		B	
	C	FENA		C		C		C		C		C		C	



GÖZLEMLER:

BUGÜNKÜ SAHİBİ: Maliye Hazinesi	BAKIMDAN SORUMLU OLAN : Maliye Hazinesi	TEKNİK	Su	Elektrik	Isıtma	Kanalizasyon
		BİLGİLE R				

YAPILAN ONARIMLAR :	ORJİNAL KULLANIMI: Köprü
---------------------	--------------------------

AYRINTILI TANIM: Kaçkal Köprüsü-I, Alabalık Köyünün yaklaşık 4 kilometre güneydoğusunda Kaçkal Deresinin üzerinde yer almaktadır. Kuzeydoğu-güneybatı yönünde uzanan köprünün uzunluğu yaklaşık 7 metredir. Tek gözlü köprünün taşıyıcı ayakları ana kaya kütesinin üzerine oturturulmuştur. Kayrak ve moloz taş kullanılmak suretiyle örülmüş köprünün yürüme düzlemini, yabancı ot ve toprak tabakası örtmüştür. Kemer köprü tipindeki köprüde bağlayıcı malzeme olarak yer yer kireç katkılı harç ve çamur harç kullanılmıştır. Köprünün kuzeydoğu ayağının bulunduğu bölümde tahribatlar oluşmuştur.

BUGÜNKÜ KULLANIMI: Köprü

ÖNERİLEN KULLANIMI: Köprü

HAZIRLAYANLAR: 07/07/2023
Uzm. Arkeolog Erman AKYÜZ

Şehir Plancısı Emre AYDOĞAN

KONTROL EDEN
Güven ÇAĞIZ
Koruma Bölge Kurulu Müdürü

KURUL ONAYI: .../.../...
ERZURUM K.T.V.K.B.K' nun 25.07.2023 gün ve 5973...sayılı kararı ile tescil edilmiştir.

ERZURUM KÜLTÜR VARLIKLARINI KORUMA
BÖLGE KURULU'NUN 25.07.2023
GÜN VE 5973...SAYILI KARAR EKİDİR

YAYIN DİZİNİ:

EKLER	
RAPOR	
FOTOĞRAF	
RÖLÖVE PROJESİ	
RESTORASYON PROJESİ	
HARİTA	
KROKİ	
REVİZYON	.../.../2023