

T.C.
KÜLTÜR VE TURİZM BAKANLIĞI
Erzurum Kültür Varlıklarını Koruma Bölge Kurulu

KARAR

Toplantı Tarihi ve No : 25.07.2023 -300
Karar Tarihi ve No : 25.07.2023 -5978

Toplantı yeri : ERZURUM

Artvin İli, Merkez İlçesi, Alabalık Köyü, 101 ada, 1 parselde yer alan, herhangi bir sit alanı içerisinde yer almayan, mülkiyeti maliye hazinesine ait, 2863 sayılı Kanun kapsamında tescil kaydı olmayan Su Yapısının tescil edilmesi talebini içeren Erzurum Kültür Varlıklarını Koruma Bölge Kurulu Müdürlüğü'nün 20.07.2023 tarihli ve 2023/2160226 sayılı uzman raporu ve ekleri, 2863 sayılı Kanununun 7. maddesi gereği iletilen kurum görüşleri okundu. Dosyası incelendi. Yapılan incelemeler ve görüşmeler sonucunda;

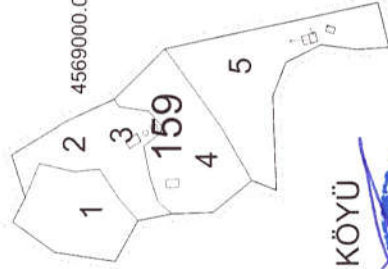

Artvin İli, Merkez İlçesi, Alabalık Köyü, 101 ada, 1 parselde yer alan, herhangi bir sit alanı içerisinde yer almayan, mülkiyeti maliye hazinesine ait, 2863 sayılı Kanun kapsamında tescil kaydı olmayan Su Yapısının 2863 sayılı Kanununun 6. maddesi kapsamına giren özellikleri taşıması nedeniyle korunması gerekli taşınmaz kültür varlığı olarak tescil edilmesine, yapı grubunun "I. Grup", olarak belirlenmesine, korunma alanının karar eki 1/5000 ölçekli haritada işaretlendiği şekliyle belirlenmesine, hazırlanan anıt fişinin uygun olduğuna, korunması gerekli taşınmaz kültür varlığı olarak tescil edilen taşınmazın bulunduğu parselin fen klasörü ve tapu kütüğü beyanlar hanesine "**Bir Kısmı I. Grup Korunması Gerekli Taşınmaz Kültür Varlığıdır**" ve "**Bir Kısmı Korunma Alanıdır**" şerhlerinin ilgili Tapu ve Kadastro Müdürlüklerince 13.03.2012 tarih ve 28232 sayılı Resmi Gazetede yayımlanarak yürürlüğe giren Korunması Gerekli Taşınmaz Kültür Varlıklarının ve Sitlerin Tespit ve Tescili Hakkında Yönetmelik gereği verilmesine ve işlem sonucuna ilişkin bilgi belgelerin Erzurum Kültür Varlıklarını Koruma Bölge Kurulu Müdürlüğüne iletilmesine, ilgililerince taşınmaza yönelik rölöve, restitüsyon ve restorasyon projelerinin hazırlanarak Kurulumuza sunulmasına karar verildi.

İLİ:ARTVİN
İLESİ:MERKEZ
MAH/KÖY:ALABALIK
ADA/PARSEL:101/1

4569500.000

507000.000

YIKILAN İTİFAK 2265 NÖ
GÜN VE 598 SAYILI KARAR EKİDİR
ERZURUM KÜLTÜR VARLIKLARINI KORUMA
BÖLGE KURULUŞU 25.06.2023



PIRNALI KÖYÜ

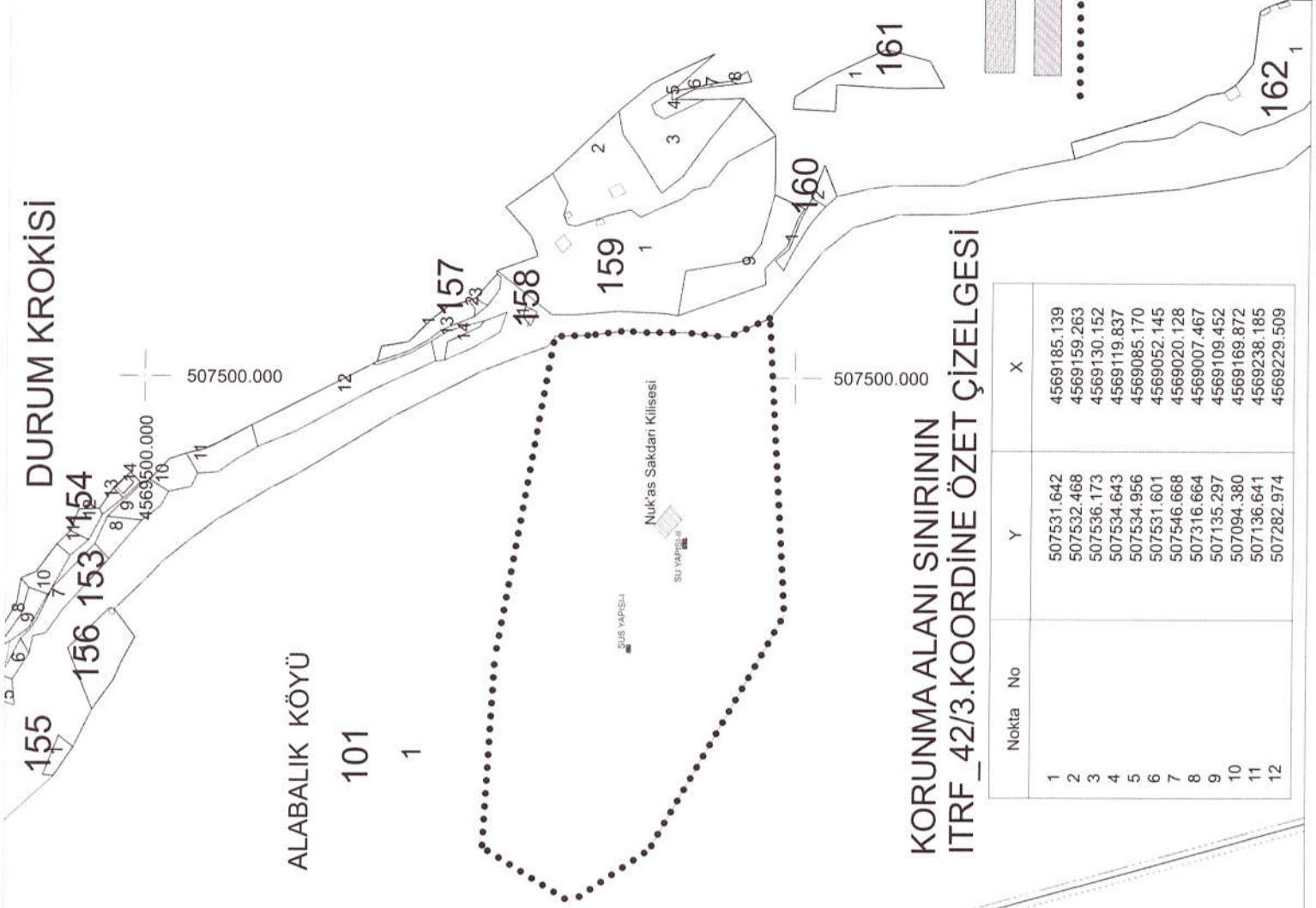


ALABALIK KÖYÜ

101

1

DURUM KROKİSİ



1 / 5000

4569000.000

508000.000

KORUNMA ALANI SINIRININ
ITRF_42/3.KOORDİNE ÖZET ÇİZELGESİ

Nokta No	Y	X
1	507531.642	4569185.139
2	507532.468	4569159.263
3	507536.173	4569130.152
4	507534.643	4569119.837
5	507534.956	4569085.170
6	507531.601	4569052.145
7	507546.668	4569020.128
8	507316.664	4569007.467
9	507135.297	4569109.452
10	507094.380	4569169.872
11	507136.641	4569238.185
12	507282.974	4569229.509

SU YAPISI_I-II

Nuk'as Sakdari Kilisesi

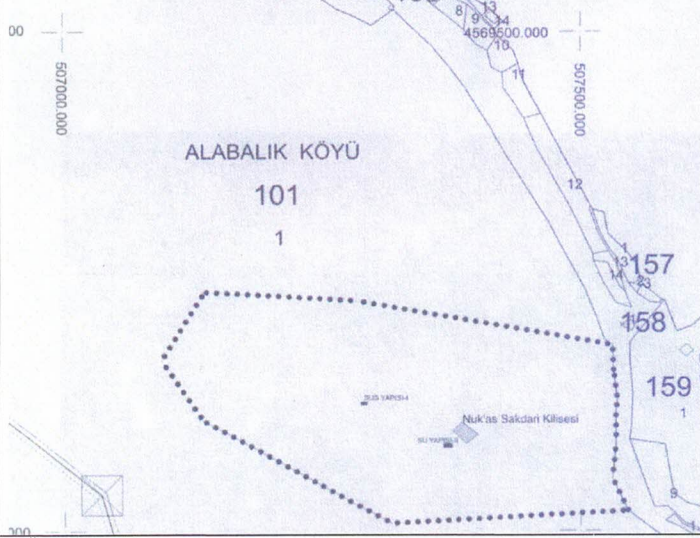
.....KORUNMA ALANI SINIRI

AVRUPA KONSEYİ	DOĞAL VE KÜLTÜREL VARLIKLARI KORUMA ENVANTERİ	D.K.V.K.E.	ANIT	ENVANTER NO :-
TÜRKİYE	KÜLTÜR VARLIKLARI VE MÜZELER GENEL MÜDÜRLÜĞÜ			HARİTA NO : -

İLİ: ARTVİN	İLÇESİ: MERKEZ	MAHALLE VE KÖY: ALABALIK	KORUMA DERECESİ	ANITSAL	X	1	2	3
SOKAK VE KAPI NO: -		KADASTRO PAFTA; ADA: 101 PARSEL: 1		ÇEVRESEL	1	2	3	
ADI: SU YAPISI I	YAPTIRAN: -	YAPAN: -	MİMARİ ÇAĞI:					
	YAPIM TARİHİ: -	KİTABE: -	VAKFIYE:					

GENEL TANIM: Artvin İli, Merkez İlçesi, Alabalık Köyü, 101 ada, 1 parselde yer almaktadır.

KORUMA DURUMU	A	IYI	TAŞIYICI	A	DIŞ YAPI	A	ÜST YAPI	A	İÇ YAPI	A	SÜSLEME ELEMENLARI	A	RUTUBET	A	YOK İZİ VAR ÖNEMLİ
	B	ORTA		B		B		B		B		B		B	
	C	FENA		C		C		C		C		C		C	



GÖZLEMLER:

ERZURUM KÜLTÜR VARLIKLARINI KORUMA
BÖLGE KURULU'NUN 25.07.2023
GÜN VE 5978 SAYILI KARAR EKİDİR

BUGÜNKÜ SAHİBİ: Maliye Hazinesi	BAKIMDAN SORUMLU OLAN :	TEKNİK BİLGİLER	Su	Elektrik	Isıtma	Kanalizasyon
---------------------------------	-------------------------	-----------------	----	----------	--------	--------------

YAPILAN ONARIMLAR :	ORJİNAL KULLANIMI: Su Yapısı
---------------------	------------------------------

AYRINTILI TANIM: Artvin İli, Merkez İlçesi, Alabalık Köyü, 101 ada, 1 parselde bulunan su yapısı kaba yonu taş malzemeden yamaç eğimi yönünde yarım yuvarlak planda, yamaçta bir set oluşturacak şekilde dış bükey olarak inşa edilmiş olup yer yer oyularak açılmış, yamaçtan gelen bir su kanalı tarafından beslendiği, iç yüzeyinin suya dayanıklı mukavemetli sıva ile kaplı olduğu görülmüştür. Taşınmazın alt kotunda tahliyesi bulunmaktadır.	BUGÜNKÜ KULLANIMI: Kültürel
---	-----------------------------





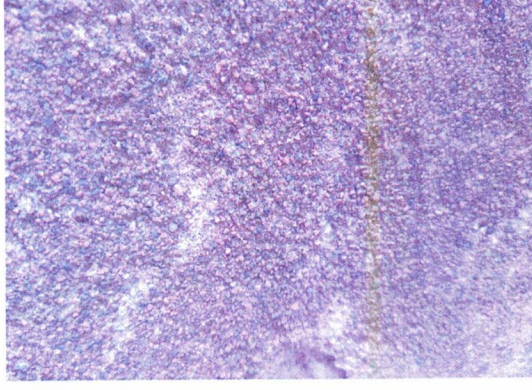
	ÖNERİLEN KULLANIMI: Su yapısı
--	-------------------------------

HAZIRLAYANLAR: 20/07/2023 Hüsnü BASTEM Uzman Erman AKYÜZ Uzm. Arkeolog	Erman AKYÜZ Uzm. Arkeolog
--	---------------------------

KURUL ONAYI: 25/07/2023 ERZURUM K.T.V.K.B.K. nün 25/07/2023 gün ve 5978 sayılı kararı ile tescil edilmiştir.	KURUL BAŞKANI: Erman AKYÜZ Bölge Kurul Müdürü
---	--

YAYIN DİZİNİ:	EKLER	REVİZYON	1 / 20...
---------------	-------	----------	-----------

	RAPOR		
	FOTOĞRAF		
	RÖLÖVE PROJESİ		
	RESTORASYON PROJESİ		
	HARİTA		
	KROKİ		



Handwritten signature

