

**T.C.**  
**KÜLTÜR VE TURİZM BAKANLIĞI**  
**DIYARBAKIR KÜLTÜR VARLIKLARINI**  
**KORUMA BÖLGE KURULU**  
**KARAR**

**Toplantı Tarihi ve No. : 28.09.2023-400**  
**Karar Tarihi ve No. : 28.09.2023- 10122**  
**Dosya No. : 21.12.284**

**Toplantı Yeri**  
**DIYARBAKIR**

Diyarbakır ili, Silvan İlçesi, Mescit Mahallesinde yer alan, Silvan Kent Surları Koruma Bandı dışında bulunan, herhangi bir sit alanında kalmayan; özel mülkiyete ait, tapunun 224 ada 6 no.lu parselinde kayıtlı taşınmazın 06.02.2023 tarihli merkez üssü Kahramanmaraş olan deprem sonrası Diyarbakır Valiliği tarafından acil yıkım kararı alınan taşınmazın tescilinin değerlendirilmesine ilişkin Silvan Belediye Başkanlığı Fen İşleri Müdürlüğü'nün 13.07.2023 tarih ve E.13705 sayılı yazısı; kurum görüşünün istendiği Diyarbakır Kültür Varlıklarını Koruma Bölge Kurulu Müdürlüğü'nün 21.07.2023 gün ve E.4003307 sayılı yazısı, kurum görüşlerinin iletildiği Diyarbakır Büyükşehir Belediye Başkanlığı İmar ve Şehircilik Dairesi Başkanlığı'nın 11.08.2023 tarih ve E.136362sayılı yazısı, Diyarbakır Kültür Varlıklarını Koruma Bölge Kurulu Müdürlüğü'nün 05.09.2023 tarih ve E.2237984 sayılı uzman raporu, okundu. Ekleri (Tescil Fişi, Kadastral Harita) ile konuya ilişkin bilgi belgeler incelendi. Yapılan görüşmeler sonunda;

Diyarbakır ili, Silvan İlçesi, Mescit Mahallesinde yer alan, Silvan Kent Surları Koruma Bandı dışında bulunan herhangi bir sit alanında kalmayan; özel mülkiyete ait, tapunun 224 ada 6 parselinde bulunan taşınmazın, 2863 sayılı Kanunun 6. maddesi ile Korunması Gerekli Taşınmaz Kültür Varlıklarının ve Sitlerin Tespit ve Tescili Hakkında Yönetmelik'in 4. Maddesinde belirtilen "Korunması Gerekli Taşınmaz Kültür Varlığı" niteliklerini gösterdiğinden, anılan Kanunun 7. maddesi kapsamında "Korunması Gerekli Taşınmaz Kültür Varlığı" olarak tesciline, yapı grubunun II.(ikinci) Grup yapı olarak belirlenmesine, hazırlanan tescil fişinin uygun olduğuna;

-13.03.2012 tarih ve 28232 Resmi Gazetede yayımlanarak yürürlüğe giren "Korunması Gerekli Taşınmaz Kültür Varlıklarının ve Sitlerin Tespit ve Tescili Hakkında Yönetmelik" gereği ilgili Tapu Müdürlüğüne, 224 ada 6 no.lu parselin tapu kütüğü beyanlar hanesine "Korunması Gerekli II. grup Taşınmaz Kültür Varlığı ve Korunma Alanıdır" şerhinin konulmasına ve işlem sonucuna ilişkin bilgi, belgelerin Koruma Bölge Kurulu Müdürlüğü'ne iletilmesine,

-İlgilisince rölöve, restitüsyon projelerinin hazırlanarak kurulumuza iletilmesine;

-2863 sayılı Kanunun 8. Maddesi gereğince, korunma alanının ekli koordinatlı krokide işaretlendiği şekilde belirlenmesine,

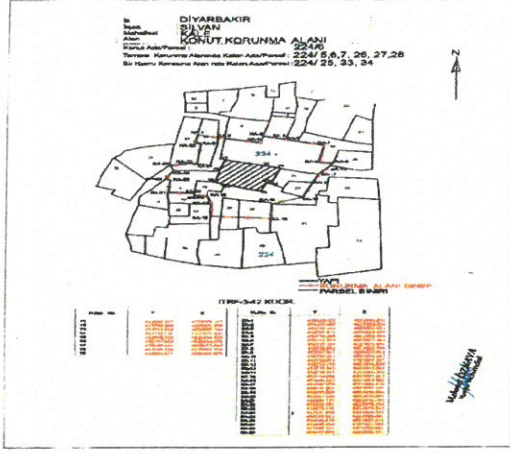
-Taşınmazın korunma alanı sınırları içerisinde yapılacak olan her türlü fiziki ve inşai (ifraz, tevhit, imar uygulaması dâhil) uygulama öncesinde Diyarbakır Kültür Varlıklarını Koruma Bölge Kurulundan izin alınması gerektiğine karar verildi.

AVRUPA KONSEYİ	DOĞAL VE KÜLTÜREL VARLIKLARI KORUMA ENVANTERİ (D.K.V.K.E)	ANIT	ENVANTER NO:
T Ü R K İ Y E	KÜLTÜR VARLIKLARI VE MÜZELER GENEL MÜDÜRLÜĞÜ		HARİTA NO:
İLİ:	İLÇESİ: SİLVAN	MAHALLE/MEVKİ: Kale Mahallesi	KORUMA DERECESİ
DİYARBAKIR			ANITSAL 1 2 3
SOKAK VE KAPI NO:		KADASTRO:PAFTA: ADA: 224 PARSEL: 6	ÇEVRESEL 1 2 3
ADI : Konut	YAPTIRAN:	YAPAN:	MİMARİ ÇAĞI:
	YAPIM TARİHİ:	KİTABE:	VAKFİYE:

**GENEL TANIM :** Taşınmaz beyaz taştan inşa edilmiş olup giriş kısmındaki bölüm zemin kattan batısında yer alan bölüm ise Z+1 kattan oluşmaktadır

KORUNMUŞLU K DURUMU:	TAŞIYICI YAPI:	CEPHE DURUMU:	ÖRTÜ DURUMU:	İÇ YAPI DURUMU:	BEZEME DURUMU:	RUTUBET DURUMU:
----------------------	----------------	---------------	--------------	-----------------	----------------	-----------------

**VAZİYET PLANI:**



**FOTOĞRAF:**



**GÖZLEMLER:** Geleneksel Silvan konut mimarisinin özelliklerini yansıtmaktadır. Taşınmaz metruk durumda olup bakımsız bir haldedir. Duvarlarında derin çatlaklar, taş dökülmeleri ve taşlarda ayrışma mevcuttur. Ahşap doğrama ve döşemelerde statik açıdan bozulmalar bulunmaktadır.

BUGÜNKÜ SAHİBİ: Özel Mülkiyet	BAKIMINDAN SORUMLU OLAN: Sahibi
-------------------------------	---------------------------------

**YAPILAN ONARIMLAR:**

**AYRINTILI TANITIM:** Diyarbakır ili, Silvan İlçesi, Silvan Kent Surları Koruma Bandı dışında, herhangi bir sit alanında yer almayan taşınmaz; taştan inşa edilmiş olup giriş kısmındaki bölüm zemin kattan batısında yer alan bölüm ise Z+1 kattan oluşmaktadır. Yapıya giriş ahşap iki kanatlı ve kemerli bir kapıdan sağlanmaktadır. Zemin katta yapının girişindeki hol kısmının sivri kemerli bölümü bir kontrplakla kapatılmıştır. Tavanı ahşap kirişlidir. Kemerli kısma geçiş sağlandıktan sonraki holün sağında yeşil boyalı tavanı ahşap kirişli, zemini betonarme, pencereleri kare formunda olan bir mekân yer almaktadır. Holün solunda ise zemini betonarme, tavanı ahşap kirişli bir duvarı yıkık halde bir mekân yer almaktadır. Güneyde yer alan ana girişin batısında yer alan bahçeye ve birinci katına geçiş sağlayan bölüme kapalı olması nedeniyle giriş sağlanamamıştır. Bu bölümün dışa bakan dikdörtgen formunda derin niş şeklinde pencere açıklıkları bulunmaktadır. Pencere açıklıklarının hemen altında girişi sokağa bakan, ahır olarak kullanıldığını düşündüğümüz bir bölüm yer almaktadır. Taşınmazın iki sivri kemerli açıklığı bulunan kabaltı kısmı bulunmaktadır. Tavanı ahşap kirişli olup üzeri toprak damdır. Güneye bakan sivri kemerli girişin sağında devşirme olduğunu düşündüğümüz bir kitabe yer almaktadır.

TEKNİK BİLGİLER:	ISITMA SİSTEMİ:	
	KANALİZASYON:	x
	SU:	x
	ELEKTRİK:	x

ÖZGÜN KULLANIMI: Konut

BUGÜNKÜ KULLANIMI: Konut

ÖNERİLEN KULLANIMI: Konut

HAZIRLAYANLAR:

Ali EREK (Arkeolog)

Fatma GÖRGÜN (Müze Araştırmacısı)

25.09.2023


KONTROL EDEN:

Mehriban KARAASLAN  
Bölge Kurulu Müdürü



**YAYIN DİZİNİ :**


- 1-
- 2-
- 3-
- 4-



**EKLER :**

- RAPOR X
- FOTOĞRAF X
- HARİTA X
- KROKİ X
- KİTABE
- VAKFİYE

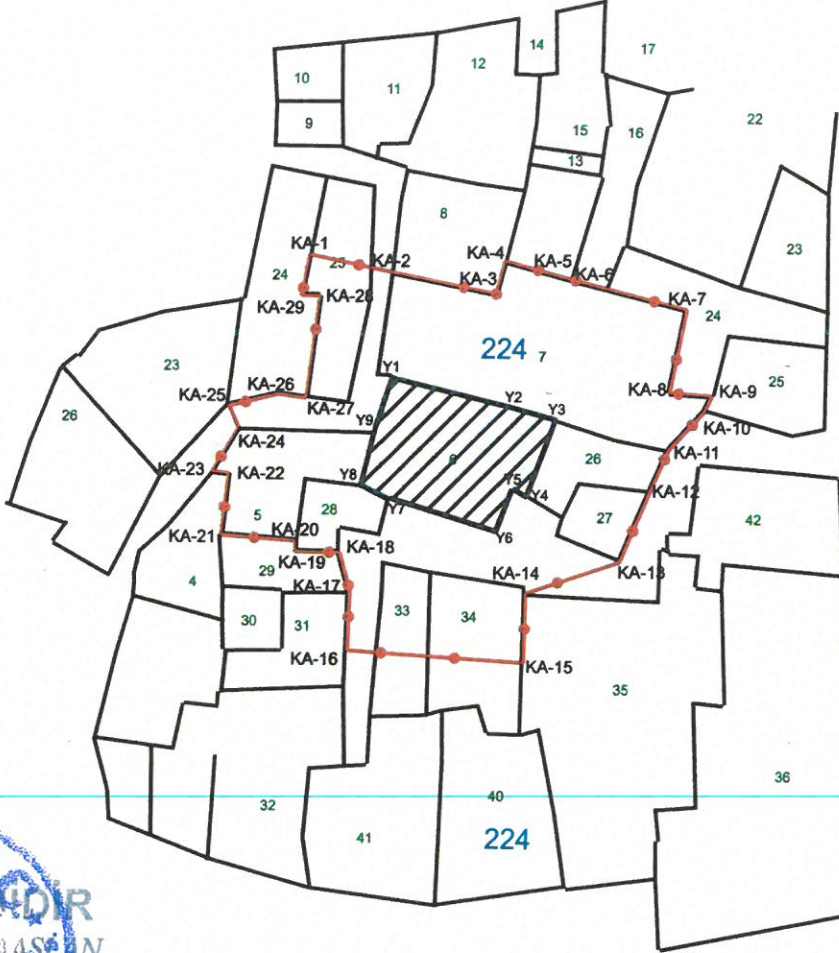
TESCİL KARAR NO  
KARAR TARİHİ : T.C.  
Diyarbakır Kültür Varlıklarını Koruma Bölge Kurulu  
28.09.2023 tarih ve 10122 Sayılı Karar Eki dir



İli  
İlçesi  
Mahallesi  
Alan

DIYARBAKIR  
SİLVAN  
KALE  
KONUT KORUNMA ALANI

Konut Ada/Parsel : 224/6  
Tamamı Korunma Alanında Kalan Ada/Parsel : 224/ 5,6,7, 26, 27,28  
Bir Kısmı Korunma Alanında Kalan Ada/Parsel : 224/ 25, 33, 34



ITRF-3-42 KOOR.

Nokta No	Y	X
Y1	412696.547	4223829.147
Y2	412708.680	4223826.292
Y3	412712.968	4223825.142
Y4	412710.194	4223817.530
Y5	412708.785	4223818.333
Y6	412707.243	4223814.175
Y7	412696.644	4223817.363
Y8	412693.750	4223818.769
Y9	412694.971	4223823.875

Nokta No	Y	X
KA-1	412688.320	4223840.913
KA-2	412696.320	4223839.278
KA-3	412706.704	4223837.231
KA-4	412707.511	4223840.420
KA-5	412713.998	4223838.695
KA-6	412717.702	4223837.753
KA-7	412725.324	4223835.814
KA-8	412723.803	4223827.780
KA-9	412727.991	4223827.514
KA-10	412727.221	4223825.931
KA-11	412723.873	4223822.265
KA-12	412722.176	4223818.344
KA-13	412719.343	4223811.364
KA-14	412710.274	4223808.304
KA-15	412710.200	4223801.567
KA-16	412692.783	4223802.652
KA-17	412692.920	4223808.439
KA-18	412691.861	4223812.138
KA-19	412687.520	4223812.204
KA-20	412687.532	4223813.247
KA-21	412680.181	4223813.781
KA-22	412680.781	4223819.764
KA-23	412679.118	4223819.941
KA-24	412681.696	4223824.189
KA-25	412680.663	4223826.290
KA-26	412685.518	4223827.415
KA-27	412688.263	4223827.058
KA-28	412689.431	4223836.950
KA-29	412687.606	4223836.970

T.C.  
Diyarbakir Kültür Varlıklarını  
Koruma Bölge Kurulunun  
28.09.2023 tarih ve 10.12.2  
Karar Eki dir.

Mehmet ÖZKAYA  
Harita Mühendisi

Handwritten signature and date: 28.09.2023