

T.C.
KÜLTÜR VE TURİZM BAKANLIĞI
DIYARBAKIR KÜLTÜR VARLIKLARINI
KORUMA BÖLGE KURULU
KARAR

Toplantı Tarihi ve No. : 29.09.2023-401
Karar Tarihi ve No. : 29.09.2023-10134
Dosya No : 72.04.64

Toplantı Yeri
DIYARBAKIR

Batman İli, Sason ve Kozluk İlçeleri sınırları dâhilinde, YA0172201(2023) Proje numarasıyla 15.06.2023–26.06.2023 tarihleri arasında gerçekleştirilen, Demir Çağ Yerleşim Alanları konulu Yüzey Araştırmasında; Batman ili, Kozluk ilçesi, Yıldızlı Köyü sınırları içerisindeki tapulama harici alanda kalan Yıldızlı (Kevnereza) Kaya Mezarının 2863 sayılı Kanun kapsamında tescili önerisine ilişkin; Müdürlüğümüz kaydına 20.07.20223 tarihinde giren Dr. Öğr. Üyesi Esra KAÇMAZ LEVENT'in 13.07.2023 tarih ve 2023/BYA-02 sayılı başvurusu, kaya mezarının tesciline ilişkin kurum görüşlerinin istendiği Koruma Bölge Kurulu Müdürlüğünün 10.08.2023 tarih ve 4076969 sayılı yazısı, Batman Çevre, Şehircilik ve İklim Değişikliği İl Müdürlüğü İmar Planlama Şube Müdürlüğünün 16.08.2023 tarih ve 7156524 sayılı görüş yazısı ile Diyarbakır Kültür Varlıklarını Koruma Bölge Kurulu Müdürlüğünün 21.08.2023 tarih ve 2214145 sayılı uzman raporu okundu. Ekleri (tescil fişi, kroki, vb.) ve dosyasındaki bilgi, belgeler incelendi. Yapılan görüşmeler sonunda;

Batman ili, Kozluk ilçesi, Yıldızlı Köyü sınırları içerisindeki tapulama harici alanda kalan Yıldızlı (Kevnereza) Kaya Mezarı, 2863 sayılı Kanununun 6. maddesi ile Korunması Gerekli Taşınmaz Kültür Varlıklarının ve Sitlerin Tespit ve Tescili Hakkında Yönetmelik'in 4. maddesinde belirtilen "Korunması Gerekli Taşınmaz Kültür Varlığı" niteliklerini gösterdiğinden anılan Kanunun 7. maddesi kapsamında "Korunması Gerekli Taşınmaz Kültür Varlığı" olarak tesciline, yapı grubunun 1. grup yapı olarak belirlenmesine, hazırlanan tescil fişinin uygun olduğuna;

-Yıldızlı (Kevnereza) Kaya Mezarının korunma alanı sınırlarının 2863 sayılı Kanununun 8. Maddesi gereğince, ekli koordinatlı krokide işaretlendiği şekilde belirlenmesinin uygun olduğuna;

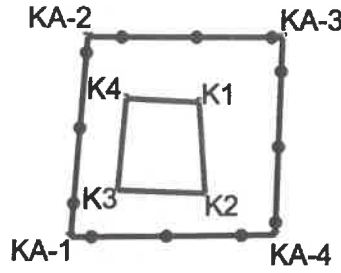
-Tapulama harici alanda kültür varlığı şerhi yapılamadığından "Korunması Gerekli Taşınmaz Kültür Varlıklarının ve Sitlerin Tespit ve Tescili Hakkında Yönetmeliğinin" Tescil İşlemlerine ilişkin 8. maddesinin (d ve e) bentleri gereğince, Yıldızlı (Kevnereza) Kaya Mezarı ve korunma alanının bulunduğu taşınmazda yeni bir sınırlandırma veya parsel ihdası yapıldığında Koruma Bölge Kurulu Müdürlüğüne bilgi verilmesine;

-Yıldızlı (Kevnereza) Kaya Mezarı ve korunma alanı sınırları içerisinde yapılacak olan her türlü fiziki ve inşaat (ifraz, tevhit, yeni parsel ihdası, imar uygulaması dâhil) uygulama öncesinde Koruma Bölge Kurulundan izin alınması gerektiğine karar verildi.

İli
İlçesi
Mahallesi
Alan

BATMAN
KOZLUK
YILDIZLI KÖYÜ
YILDIZLI (KEVNEREZA) KAYA MEZARI VE KORUNMA ALANI

Ada/Parsel : KADASTRO DIŞI ALAN



T.C.
Diyarbakır Kültür Varlıklarını
Koruma Bölge Kurulunun
29.09.2023 tarihli ve 10134
Sayılı Kararı ile.

—●—●— KORUNMA ALANI SINIRI

— KAYA MEZARI SINIRI

ITRF-3-42 KOOR.

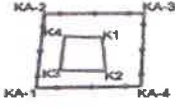

Nokta No	Y	X
K1	455129.395	4216842.698
K2	455130.362	4216829.212
K3	455117.283	4216829.635
K4	455118.490	4216843.210
KA-1	455110.342	4216822.656
KA-2	455112.753	4216852.283
KA-3	455141.763	4216852.309
KA-4	455140.853	4216823.064

ASLI GİBİDİR
Mehriban KARASELİN
Bölge Kurulu Başkanı



Mehmet Emin EREN
Harita Mühendisi

2. 09. 2023

AVRUPA KONSEYİ	DOĞAL VE KÜLTÜREL VARLIKLARI KORUMA ENVANTERİ (D.K.V.K.E)		ENVANTER NO:																											
T Ü R K İ Y E	KÜLTÜR VARLIKLARI VE MÜZELER GENEL MÜDÜRLÜĞÜ	ANIT	HARİTA NO:																											
İLİ: BATMAN	İLÇESİ: KOZLUK	MAHALLE/MEVKİ: YILDIZLI KÖYÜ	KORUMA DERECESİ																											
SOKAK VE KAPI NO:	KAD.:PAFTA: ADA: PARSEL:		ANITSAL 1 2 3																											
ADI : YILDIZLI	YAPTIRAN:	YAPAN:	MİMARİ ÇAĞI:																											
(KEVNEREZA) KAYA	YAPIM TARİHİ:	KİTABE:	VAKFİYE:																											
MEZARI																														
GENEL TANIM: Yıldızlı Kaya Mezarı, Kozluk ilçe merkezinin kuş uçuşu olarak yaklaşık 12 km. kadar güneyinde bulunan Yıldızlı Köyünün 500 metre kadar güneydoğusundaki kadastro harici alanda kalmaktadır.																														
KORUNMUŞLUK DURUMU: orta	TAŞIYICI YAPI: orta	CEPHE DURUMU: orta	ÖRTÜ DURUMU: orta																											
			İÇ YAPI DURUMU: orta																											
			BEZEME DURUMU: -																											
			RUTUBET DURUMU: -																											
 <p>KORUNMA ALANI SINIRI KAYA MEZARI SINIRI</p> <p>ITRF-3-42 KOOR.</p> <table border="1"> <thead> <tr> <th>Nokta No</th> <th>Y</th> <th>X</th> </tr> </thead> <tbody> <tr> <td>K1</td> <td>455129.304</td> <td>4216642.806</td> </tr> <tr> <td>K2</td> <td>455130.382</td> <td>4216629.212</td> </tr> <tr> <td>K3</td> <td>455117.283</td> <td>4216629.835</td> </tr> <tr> <td>K4</td> <td>455118.490</td> <td>4216643.219</td> </tr> <tr> <td>KA-1</td> <td>455110.342</td> <td>4216622.809</td> </tr> <tr> <td>KA-2</td> <td>455112.753</td> <td>4216632.209</td> </tr> <tr> <td>KA-3</td> <td>455141.783</td> <td>4216642.300</td> </tr> <tr> <td>KA-4</td> <td>455140.853</td> <td>4216623.004</td> </tr> </tbody> </table>		Nokta No	Y	X	K1	455129.304	4216642.806	K2	455130.382	4216629.212	K3	455117.283	4216629.835	K4	455118.490	4216643.219	KA-1	455110.342	4216622.809	KA-2	455112.753	4216632.209	KA-3	455141.783	4216642.300	KA-4	455140.853	4216623.004		
Nokta No	Y	X																												
K1	455129.304	4216642.806																												
K2	455130.382	4216629.212																												
K3	455117.283	4216629.835																												
K4	455118.490	4216643.219																												
KA-1	455110.342	4216622.809																												
KA-2	455112.753	4216632.209																												
KA-3	455141.783	4216642.300																												
KA-4	455140.853	4216623.004																												

GÖZLEMLER: Korunması gerekli taşınmaz kültür varlığı özelliği göstermektedir.

BUGÜNKÜ SAHİBİ:

BAKIMINDAN SORUMLU OLAN:

YAPILAN ONARIMLAR:

AYRINTILI TANITIM: Doğusunda bulunan Garzan Çayı ve vadisine hâkim konumdaki eğimli ve sarp bir kayalığın en üst kısımlarına yakın bir konumda yer almaktadır. Ana kayanın oyulmasıyla oluşturulmuş olan mezarın girişi doğudaki Garzan Vadisi'ne bakmaktadır. Genel olarak kare planlı olan mezar odasının güney, batı ve kuzey yönlerinde üç adet klinesi bulunmaktadır. Mezar odasının giriş kapısının çevresinde ve kuzey klinesinde yoğun tahribatlar oluşmuştur. Giriş kapısı yüksekliği yaklaşık 1,50 metre, genişliği ise 1 metre kadardır. Mezar odasının iç ölçüleri kuzey-güney yönde 1.40 metre, doğu-batı yönde ise 1,65 metredir. Klinesinin genişliği ortalama 70 cm. kadardır. Kaya Mezarının çevresinde yapılan incelemelerde başkaca bir kaya mezarına rastlanılmamıştır.

TEKNİK BİLGİLER:

ISITMA SİSTEMİ:

KANALİZASYON:

SU:

ELEKTRİK:

ÖZGÜN KULLANIMI: MEZAR

BUGÜNKÜ KULLANIMI: Kullanılmıyor

ÖNERİLEN KULLANIMI:

HAZIRLAYANLAR:

Ahmet DEMİR

Arkeolog

Hüseyin GÜLER

Arkeolog

Mehmet GÜLLÜ EREN

Harita Mühendisi

21.09.2029

KONTROL EDEN:

Mehriban KARAASLAN

Bölge Kurulu Müdürü



YAYIN DİZİNİ:

- 1- T.C.
- 2- Diyarbakir Kültür Varlıklarını Koruma Bölge Kurulunun 29.09.2023 tarih ve 10.134 Sayılı Karar Eki dir.

EKLER:

RAPOR	X
FOTOĞRAF	X
RÖLÖVE PROJESİ	
RESTORASYON PROJESİ	
HARİTA	
KROKİ	X
KİTABE	
VAKFİYE	


TESCİL

KARAR NO

KARAR TARİHİ:

REVİZYON:

S. Altınbaş



ITRF-3-42 KOOR.

Nokta No	Y	X
K1	455129.395	-4216842.858
K2	455130.362	-4216829.212
K3	455117.283	-4216829.635
K4	455118.490	-4216843.210
KA-1	455110.342	-4216822.658
KA-2	455112.763	-4216852.283
KA-3	455141.763	-4216852.309
KA-4	455140.853	-4216823.064

