



T.C.  
KÜLTÜR VE TURİZM BAKANLIĞI  
ÇANAKKALE KÜLTÜR VARLIKLARINI  
KORUMA BÖLGE KURULU  
K A R A R

Toplantı Tarihi ve No: 28.08.2023 / 399  
Karar Tarihi ve No : 28.08.2023 / 9165

17.09.2312  
Toplantı Yeri  
ÇANAKKALE

Çanakkale İli, Gökçeada İlçesi, Çınarlı Mahallesi sınırları içerisinde yer alan, Uğurlu Zeytinlik Höyük Kazı Başkanı Prof. Dr. Burçin ERDOĞU'nun 12.04.2023 tarihli başvurusu ve ekleri doğrultusunda Çanakkale KVKBK Müdürlüğü uzmanlarınca yapılan incelemeler sonucunda Çanakkale KVKBK'nin 30.05.2023 tarih ve 8999 sayılı kararı ile "...kısmen 191 ada 59 parsel numaralı taşınmazda kısmen de 191 ada 85 parsel numaralı taşınmaz sınırları içerisinde yer alan aşı boyası ile yapılmış, tarih öncesi dönemlerden kalma geometrik şekiller ve şematik insan betimlerinden oluşan kaya resimlerinin ve sığınakların 2863 sayılı Yasa'nın 6. Maddesinde belirtilen kriterleri taşıdığı tespit edildiğinden tesciline yönelik tespit işlemlerinin başlatılmasına..." karar verilen, Çanakkale KVKBK Müdürlüğü'nün 12.06.2023 tarih ve 3878872 sayılı yazısı ile faaliyetleri etkilenen Kurumlardan görüş istenilen ve bu doğrultuda sit ilan edilmesinde sakınca olmadığı yönünde kurum görüşleri iletilen, Kaya Sığınakları ve Duvar Resimlerinin I. Derece Arkeolojik Sit olarak tescil edilmesine yönelik hazırlanarak 22.08.2023 tarihinde ve 2216237 sayılı ile kayda giren uzman raporu ve ekleri okundu, konu dosyası incelendi, yapılan görüşmeler sonucunda;

Çanakkale İli, Gökçeada İlçesi, Çınarlı Mahallesi'nde, 3. Derece Doğal sitte kalan, kısmen 191 ada 59 parsel numaralı taşınmazda kısmen de 191 ada 85 parsel numaralı taşınmaz sınırları içerisinde yer alan aşı boyası ile yapılmış, tarih öncesi dönemlerden kalma geometrik şekiller ve şematik insan betimlerinden oluşan kaya resimlerinin ve kaya sığınaklarının 2863 sayılı Yasa'nın 6. Maddesinde belirtilen kriterleri taşıdığından I. Derece Arkeolojik Sit olarak tesciline, sit sınırlarını gösteren karar eki 1/2000 ölçekli koordinatlı haritanın ve tescil fişinin uygun olduğuna, ilgili tapu müdürlüğünce Çınarlı Mahallesi 191 ada 59-85 parsel numaralı taşınmazların tapu kütüğünün beyanlar hanesine "Bir kısmı I. derece arkeolojik sitte kalmaktadır." şerhinin işlenmesine, I. Derece arkeolojik sit sınırlarına yönelik koruma amaçlı imar planı yapıncaya kadar alana ilişkin Geçiş Dönemi Koruma Esasları ve Kullanma Şartlarının "Kültür ve Tabiat Varlıklarını Koruma Yüksek Kurulu'nun 05.11.1999 tarih ve 658 sayılı ilke kararının I. derece arkeolojik sit alanlarına ilişkin belirlenen hükümlere aynen uyulmasına." şeklinde belirlenmesine, I. derece arkeolojik sit sınırlarına ilişkin ilgili kolluk kuvveti ve idarelerce gerekli güvenlik önlemlerinin alınmasına karar verildi.

ASLI GİBİDİR

AVRUPA KONSEYİ	DOĞAL VE KÜLTÜREL VARLIKLARI KORUMA ENVANTERİ	D.K.V.K.E.	ENVANTER NO	
TÜRKİYE	KÜLTÜR VARLIKLARI VE MÜZELER GENEL MÜDÜRLÜĞÜ		HARİTA NO	
İLİ: ÇANAKKALE	İLÇESİ: GÖKÇEADA	MAHALLE - KÖY VEYA MEVKİİ: ÇINARLI MAHALLESİ	PAFTA	ADA
ADI: KAYA SİĞNAKLARI VE DUVAR RESİMLERİ				PARSEL
				191 59-85

**GENEL TANIM:** Çanakkale İli, Gökçeada İlçesi, Çınarlı Mahallesi 191 ada 85-59 parsel numaralı taşınmazların içinde kaldığı (kesiştigi) alanda arkeolojik buluntular tespit edilmiştir. Bu bölgede yer alan baz istasyonu yakınlarındaki kayalık alanda kaya sığınakları ve duvar resimleri yer almaktadır. Kaya sığınaklarının ve duvar resimlerinin bulunduğu alanın eğrelti otlarından oluşan yoğun bir bitki örtüsü ile kaplı olması sebebiyle zemini mevsim itibariyle net bir şekilde görülemez durumdur. Duvar resimlerinin bulunduğu alanın hemen sol tarafında bir adet kaya sığınağı yer almaktadır. Söz konusu sığınak içinde iki adet oyulmuş niş bulunmaktadır. Yine bu sığınakın az ilerisinde daha basık ancak daha geniş bir sığınak daha tespit edilmiştir. Bu alanın yüzeyinde oldukça yoğun miktarda kemikler bulunmaktadır. Ancak söz konusu kemiklerin insana mı yoksa başka bir canlıya mı ait olduğunun, bu kemiklerden yola çıkarak ne zaman yaşadıklarına dair net bir verinin elde edilebilmesi için çok daha detaylı bilimsel kazı ve araştırma yapılması gerekmektedir. Uğurlu Zeytinlik Kazısı Başkanı Prof. Dr. Burçin ERDOĞU alandan şu şekilde bahsetmektedir. *Gökçeada'nın doğusunda, Eşelek Köyü'nün batısındaki Çadırtepe'nin batı kısmındaki kayalıklar üzerinde (40.15116541 enlem; 25.93640767 boylam) kırmızı aşı boyası ile yapılmış, tarih öncesi dönemlerden kalma, geometrik şekiller ve şematik insan betimlerinden oluşan kaya resimleri yer almaktadır. İlk olarak ada sakinlerinden E.& I. Andreou tarafından keşfedilmişlerdir. Derin olmayan yuvarlak bir oyuğun doğu yanındaki kayalık üzerindedirler. Yaptığımız gözlemler sonucunda dama tahtası ve dairesel geometrik motiflerin yanı sıra kollarını yana açmış insan betimlemeleri, Latmos Dağlarındaki kaya resimlerinde de görülen yandan betimlenmiş geniş kalçalı kadın figürü ile onun yanında boynuzlu bir başlık takmış, püsküllü bir kıyafet giymiş şamanı anımsatan bir figür görülmüştür. Yuvarlak oyuğun içinde de çok silik bazı boya izlerine rastlanmıştır. Ayrıca oyuğun batısında kayalardan oluşan dar bir geçitte insan-hayvan karışımına benzer bir motif daha görülmektedir. Hem Gökçeada hem de Çanakkale için ünik ve önemli bu kaya resimlerinin tescillenerek koruma altına alınmasını rica ederim."*

**ŞİMDİKİ TEHLİKELER:** Kaçak kazılar ve patlatma yapılarak tahrip edilmesi.

**ŞİMDİKİ DURUM:** Herhangi bir amaçla kullanılmamaktadır.

**SİT POTANSİYELİ:** I. Derece Arkeolojik Sit.

**KORUMA DERECESESİ:** I. Derece Arkeolojik Sit

**ŞİMDİKİ KORUMA:** Herhangi bir koruma bulunmamaktadır.

**HAZIRLAYANLAR**

Handan ÖZALPAY Arkeolog

Hakan BAŞYEĞİT Uzman

Kadir YANGIN Harita Teknikeri

İlayda BİÇER Arkeolog

**ÖNERİLEN KORUMA:** Kültür ve Tabiat Varlıklarını Koruma Yüksek Kurulunun 05.11.1999 tarih ve 658 sayılı ilke kararı uyarınca I. Derece Arkeolojik Sit koruma ve kullanma koşullarına uyulması gerekmektedir.

ASLI GİBİDİR  
E. Çağman ESİRGEMEZ  
Koruma Bölge Kurulu Müdürü

**KONTROL EDEN:**

E. Çağman ESİRGEMEZ  
Koruma Bölge Kurulu Müdürü

**YAYIN DİZİSİ:**


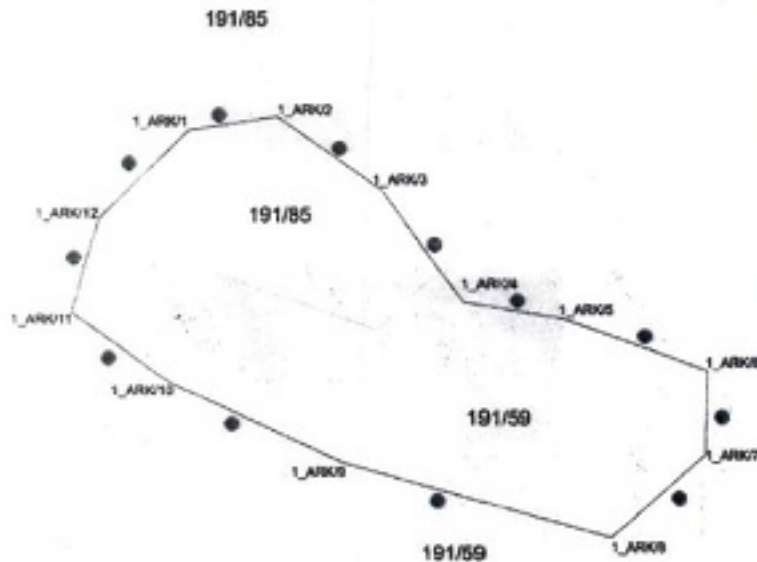
**KORUMA KURULU KARARLARI**

ÇKVKBK'nin 30.05.2023 tarih ve 8999 sayılı kararı.

**GÖZLEMLER:**

**KORUMA KURULU ONAYI**


**Harita ve Fotoğraflar:**



Çanakkale KVKBK'nun 29.09.2023  
Gün ve... 3163... Sayılı karar  
ekidir.



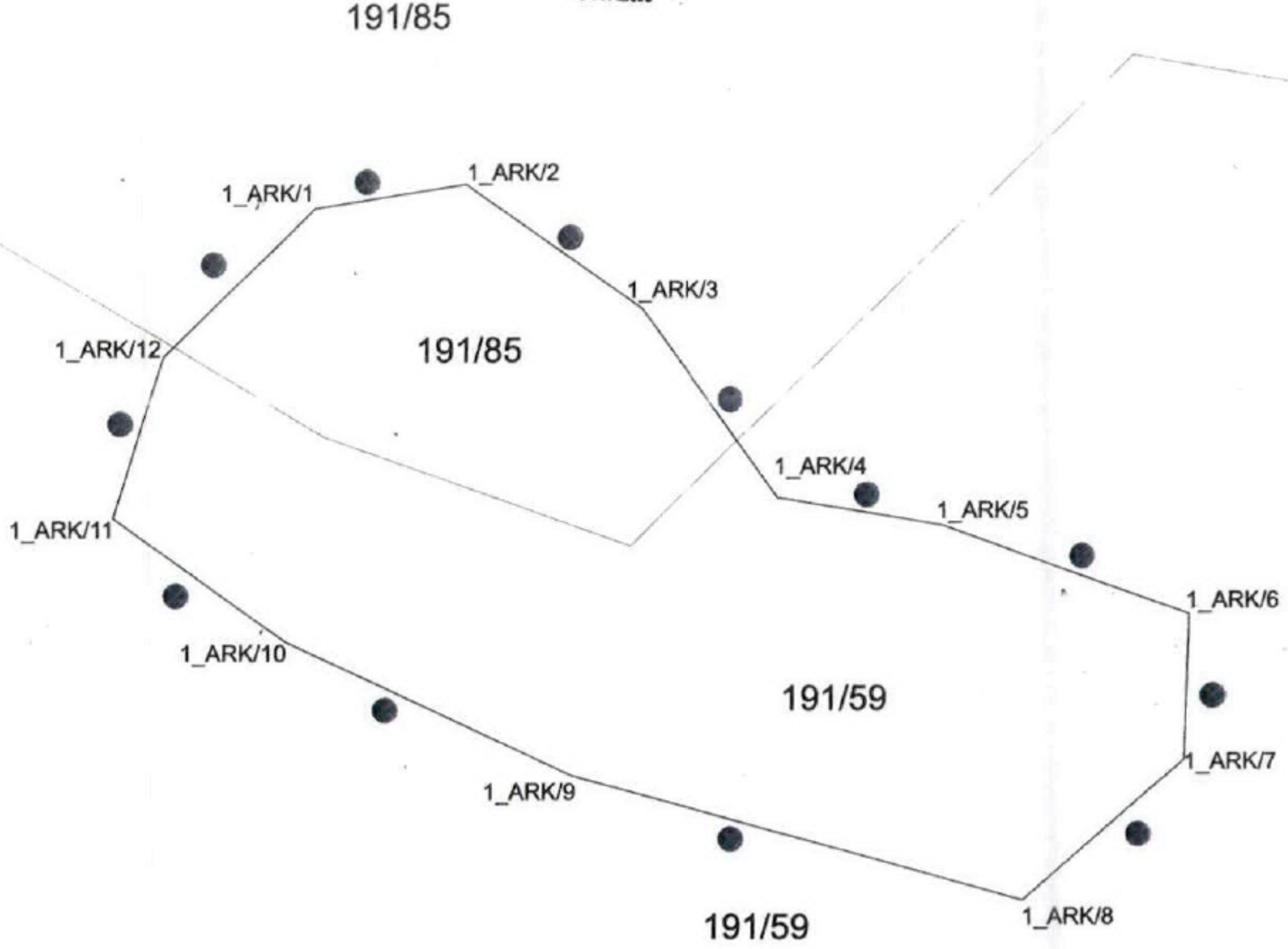
ASLI GIBIDİR  
E. Çağman ESİRGEMEZ  
Koruma Bölge Kurulu Müdürü



Çanakkale İli, Gökçeada İlçesi, Çınarlı Mahallesi'nde Bulunan  
Kaya Sığınıkları ve Duvar Resimlerine İlişkin 1. Derece  
Arkeolojik Sit Haritası

Çanakkale KVKBK'nun 28.08.2023  
Gün ve 3165 Sayılı karar  
ekidir.

2000



— Parsel Sınırı  
● 1. Derece Arkeolojik Sit Sınırı

1. Derece Arkeolojik Sit Sınır Koordinatları

Nokta No	Y	X	Nokta No	Y	X
1_ARK/1	409389.009	4446918.169	1_ARK/2	409424.955	4446923.738
1_ARK/3	409467.482	4446893.868	1_ARK/4	409500.390	4446848.809
1_ARK/5	409539.880	4446842.227	1_ARK/6	409599.114	4446820.964
1_ARK/7	409598.101	4446786.031	1_ARK/8	409559.624	4446752.616
1_ARK/9	409451.281	4446782.487	1_ARK/10	409382.428	4446814.888
1_ARK/11	409341.419	4446844.253	1_ARK/12	409353.064	4446882.730

(ITRF\_96\_3 Derece)

ASLI GIBİDİR  
E. Çağman ESİRGEMEZ  
Koruma Bölge Kurulu Müdürü

Kadir YANGIN  
Marite Teknikeri

*(Handwritten signatures and stamps)*