

T.C.
KÜLTÜR VE TURİZM BAKANLIĞI
DIYARBAKIR KÜLTÜR VARLIKLARINI
KORUMA BÖLGE KURULU
KARAR

Toplantı Tarihi ve No. :28.09.2023-400
Karar Tarihi ve No. :28.09.2023-10131
Dosya No. :21.11.12

Toplantı Yeri
DIYARBAKIR

Diyarbakır İli, Lice İlçesi, Kutlu Mahallesinde bulunan, herhangi bir sit alanında kalmayan, tapunun 238 ada 1 no.lu parsel sınırında yer alan II. Grup yapı olarak tescilli “Su Kanalı’nın” korunma alanı sınırlarının belirlenmesi ile tescil fişinin güncellenmesine ilişkin; Diyarbakır Kültür Varlıklarını Koruma Bölge Kurulu’nun 25.02.2011 tarih ve 3790 sayılı tescil kararı ile Diyarbakır Kültür Varlıklarını Koruma Bölge Kurulu Müdürlüğü’nün 19.09.2023 tarih ve 2263791 sayılı uzman raporu okundu. Ekleri ve konuya ilişkin bilgi, belgeler incelendi. Yapılan görüşmeler sonunda;

Diyarbakır İli, Lice İlçesi, Kutlu Mahallesinde bulunan, herhangi bir sit alanında kalmayan, tapunun 238 ada 1 no.lu parsel sınırında yer alan II. Grup yapı olarak tescilli “Su Kanalı’nın” 2863 sayılı Kanununun 8. Maddesi gereğince, korunma alanı sınırlarının ekli koordinatlı krokide işaretlendiği şekilde belirlenmesine, güncellenen tescil fişinin uygun olduğuna,

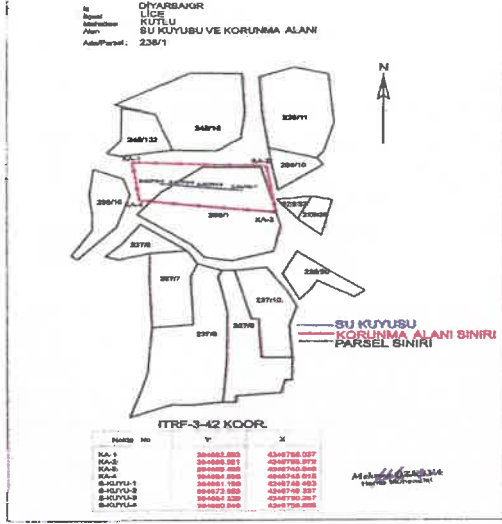
13.03.2012 tarih ve 28232 Resmi Gazetede yayımlanarak yürürlüğe giren “Korunması Gerekli Taşınmaz Kültür Varlıklarının ve Sitlerin Tespit ve Tescili Hakkında Yönetmelik” gereği ilgili Tapu Müdürlüğünce, Kutlu Mahallesi sınırları dâhilinde bulunan 238 ada 1 nolu parselin, tapu kütüğü beyanlar hanesine, “Bir Kısım II. (İkinci) Grup yapı olarak tescilli “Su Kanalı’nın” Korunma Alanıdır” şerhi bırakılmasına ve işlem sonucuna ilişkin bilgi, belgelerin Koruma Bölge Kurulu Müdürlüğüne iletilmesine,

“Su Kanalı” ve korunma alanı sınırları içerisinde yapılacak olan her türlü fiziki ve inşai (ifraz, tevhit, yeni parsel ihdası, imar uygulaması dahil) uygulama öncesinde Koruma Bölge Kurulundan izin alınması gerektiğine, karar verildi.

AVRUPA KONSEYİ	DOĞAL VE KÜLTÜREL VARLIKLARI KORUMA ENVANTERİ (D.K.V.K.E)	ANIT	ENVANTER NO:		
T Ü R K İ Y E	KÜLTÜR VARLIKLARI VE MÜZELER GENEL MÜDÜRLÜĞÜ		HARİTA NO:		
İli: Diyarbakır	İLÇESİ: Lice	MAHALLE/MEVKİ: Kutlu	KORUMA DERECESİ	ANITSAL.	1 2 3
SOKAK VE KAPI NO:	KAD. :PAFTA: ADA: 238 - PARSEL: 1		ÇEVRESEL		1 2 3
ADI: SU KANALI	YAPTIRAN:	YAPAN:	MİMARİ ÇAĞI:		
	YAPIM TARİHİ:	KİTABE:	VAKFIYE:		

GENEL TANIM:

KORUNMUŞLUK DURUMU:	TAŞIYICI YAPI:	CEPHE DURUMU:	ÖRTÜ DURUMU:	İÇ YAPI DURUMU: orta	BEZEME DURUMU: -	RUTUBET DURUMU: -
------------------------	-------------------	------------------	-----------------	-------------------------	---------------------	----------------------



GÖZLEMLER: Korunması gerekli taşınmaz kültür varlığı özelliği göstermektedir.

BUGÜNKÜ SAHİBİ:

BAKIMINDAN SORUMLU OLAN:

YAPILAN ONARIMLAR:

AYRINTILI TANITIM: Kutlu Mahallesi'nin güneydoğu yönünde ve bulunan Kutlu Mahallesi'nin camisinin altında yer alan su kanalı, Caminin kuzey yönünde ve son cemaat yerinin sol tarafından (doğu yönünde) bulunmakta olup, yine burada bulunan betorname merdivenlerle su kanalının olduğu bölüme inilmektedir. Bu kısımda su kanalından gelen suyun toplandığı ve son dönemde yapıldığı anlaşılan betorname kare formlu su havuzu bulunmaktadır. Burada bulunan su kanalına doğu yönünde bulunan kare formlu açıklıktan girilmektedir. Açıklığın altında suyun havuza geçişini sağlayan dikdörtgen formlu küçük bir açıklık daha mevcut. Doğu-batı uzantılı olan su kanalı, beşik tonoz örtülü olup, 22 m uzunluğunda, 1,45 m yüksekliğinde 1 m enindedir. Su yatağını oluşturan drenaj ise 20 cm genişliğindedir. Su kanalını çevreleyen duvar örtüsü, yerel moloz taş malzemeden yapılmış olup, beton harç çoğu yerde ise çaz ile sıvanmıştır. Ancak doğal nedenlerden dolayı yer yer dökülmelerin olduğu gözlemlenmiştir. Suyun akışını sağlan drenajı belli mesafe ölçüsünde ard arda sıralı ve künk yuvasına benzer oluklar halinde yapılmıştır. Drenajın her iki yanında bulunan düzlükler beton malzemeden yapılmıştır. Su kanalı batı yönünde kaya kütlesi ile sonlanmakta, bu nedenle suyun kaynağının yeri tespit edilememektedir. Güney yönünde bulunan dağlık ve tepelik alandan su kaynağının çıktığı sanılmaktadır. Su kaynağının üstüne sonradan cami yapılmıştır. Herhangi bir kitabe izine rastlanmayan camide 2022 yılında tadilat yapıldığı ve caminin etrafına avlu duvarı yapıldığı görülmüştür. Su kanalının yapım tarihide bilmemektedir.

YAYIN DİZİNİ : Diyarbakır Kültür Varlıklarını Koruma Bölge Kurulunun 28.09.2023 tarih ve 10131. Sayılı Karar Eklidir.

EKLER :	
RAPOR	X
FOTOĞRAF	X
RÖLÖVE PROJESİ	
RESTORASYON PROJESİ	
HARİTA	X
KROKİ	X
KİTABE	
VAKFIYE	

TEKNİK BİLGİLER:	ISITMA SİSTEMİ:	
	KANALİZASYON:	
	SU:	
	ELEKTRİK:	

ÖZGÜN KULLANIMI: Su Kanalı

BUGÜNKÜ KULLANIMI: Kullanılmıyor

ÖNERİLEN KULLANIMI: Su Kanalı

HAZIRLAYANLAR:

Melihat DAĞLI SİPAN
Arkeolog
Yılmaz ERGİ
Arkeolog
Mehmet ÖZKAYA
Harita Mühendisi
21.09.2023

KONTROL EDEN:



Mehriban KARAAŞLAN
Bölge Kurulu Müdürü

TESCİL : 25.02.2011
KARAR NO : 3790
KARAR TARİHİ : 25.02.2011

REVİZYON:



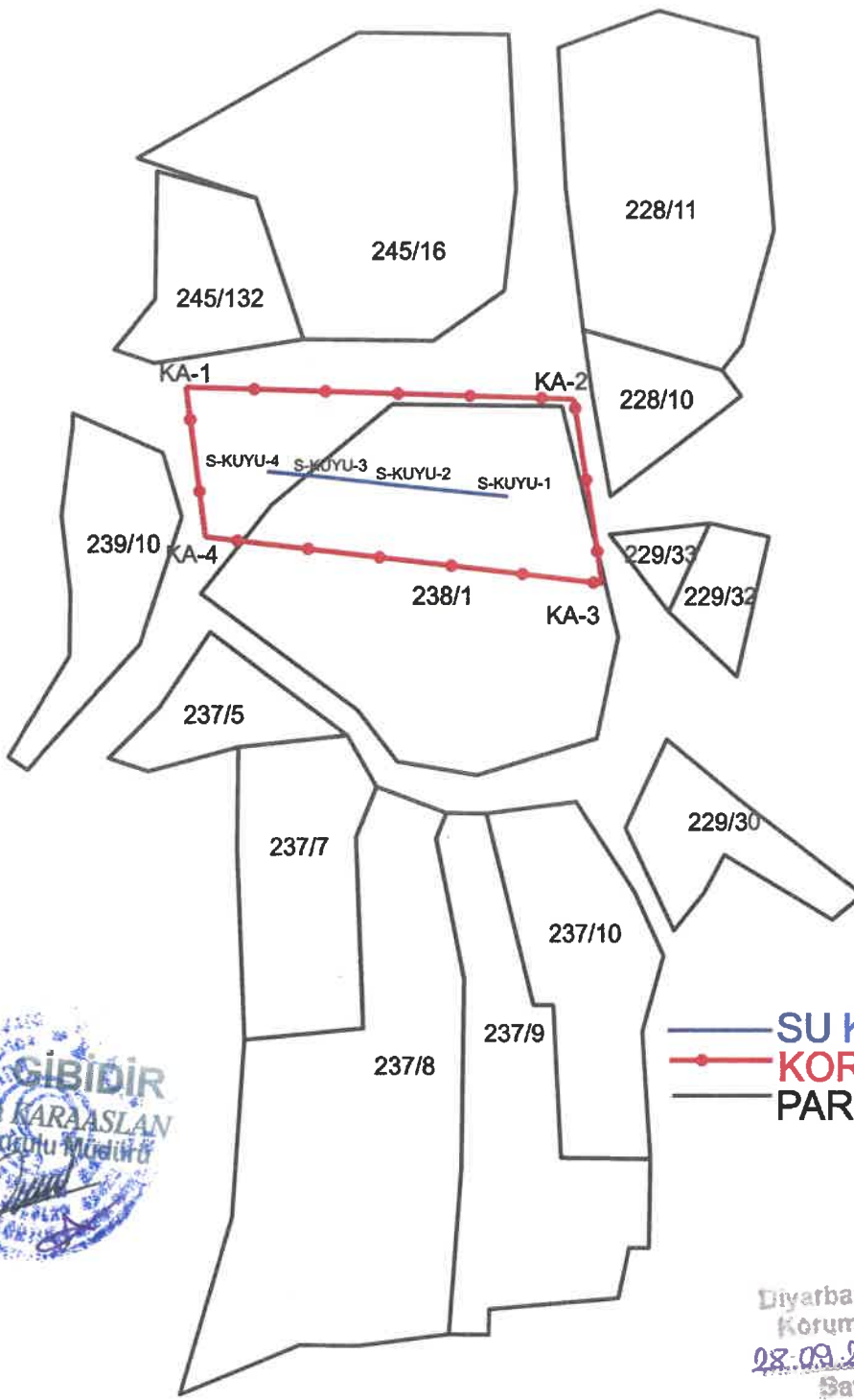
Handwritten signature and initials.



İli
İlçesi
Mahallesi
Alan

DIYARBAKIR
LİCE
KUTLU
SU KANALI VE KORUNMA ALANI

Ada/Parsel : 238/1



ASLI GIBİDİR
Mehmet KARASLAN
Beşer Kütüğü Müdürü

T.C.
Diyarbakır Kültür Varlıklarını
Koruma Bölge Kurulunun
28.09.2023 tarih ve 10/31
Sayılı Karar Eki dir

ITRF-3-42 KOOR.

Nokta No	Y	X
KA-1	394652.863	4246758.037
KA-2	394686.921	4246756.972
KA-3	394689.456	4246740.946
KA-4	394654.585	4246745.015
S-KUYU-1	394681.156	4246748.493
S-KUYU-2	394672.653	4246749.337
S-KUYU-3	394664.329	4246750.267
S-KUYU-4	394660.045	4246750.656

Mehmet ÖZKAYA
Harita Mühendisi