

T.C.
KÜLTÜR VE TURİZM BAKANLIĞI
DİYARBAKIR KÜLTÜR VARLIKLARINI
KORUMA BÖLGE KURULU
KARAR

Toplantı Tarihi ve No. : 24.10.2023-404
Karar Tarihi ve No. : 24.10.2023-10168
Dosya No. :21.08.7

Toplantı Yeri
DİYARBAKIR

Diyarbakır İli, Hani İlçesi, Dereli Mahallesi sınırları dahilinde bulunan, herhangi bir sit alanında yer almayan, mülkiyeti Hani Belediyesine ait, tapunun 281 ada, 15 no.lu parselinde kayıtlı, Korunması Gerekli Taşınmaz Kültür Varlığı olarak tescilli Dereli Çeşmesi korunma alanının belirlenmesi talebine ilişkin; Diyarbakır Kültür Varlıklarını Koruma Bölge Kurulunun 08.03.2010 tarih ve 2959 sayılı tescil kararı, Diyarbakır Kültür Varlıklarını Koruma Bölge Kurulunun 13.10.2023 tarih ve 4302614 sayılı görevlendirmesi, Diyarbakır Kültür Varlıklarını Koruma Bölge Kurulu Müdürlüğü'nün 16.10.2023 tarih ve E-2318856 sayılı uzman raporu okundu. Ekleri (rapor, fotoğraf, kroki tescil fişi vb.) ve konuya ilişkin bilgi, belgeler incelendi. Yapılan görüşmeler sonunda;

Diyarbakır İli, Hani İlçesi, Dereli Mahallesi sınırları dahilinde bulunan, herhangi bir sit alanında yer almayan, mülkiyeti Hani Belediyesine ait, tapunun 281 ada, 15 no.lu parselinde kayıtlı, Korunması Gerekli Taşınmaz Kültür Varlığı olarak tescilli Dereli Çeşmesi korunma alanı sınırlarının 2863 sayılı Kanununun 8. Maddesi uyarınca ekli koordinatlı krokide işaretlendiği şekilde belirlenmesine ve güncellenen tescil fişinin uygun olduğuna;

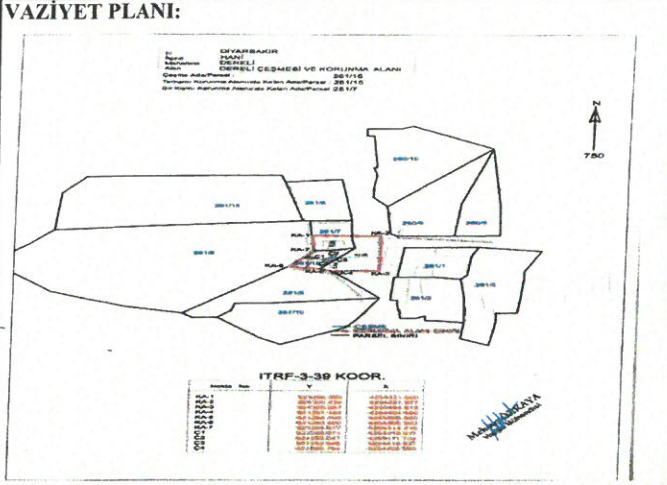
-13.03.2012 tarih ve 28232 Resmî Gazetede yayımlanarak yürürlüğe giren "Korunması Gerekli Taşınmaz Kültür Varlıklarının ve Sitlerin Tespit ve Tescili Hakkında Yönetmelik" gereği ilgili Tapu Müdürlüğüne Diyarbakır İli, Hani İlçesi, Dereli Mahallesi, 281 ada, 15 no.lu parselin tapu kütüğü beyanlar hanesine "Tamamı Korunması Gerekli I. (Birinci) Grup Taşınmaz Kültür Varlığı ve Korunma Alanıdır" şerhinin; tapunun 281 ada 7 no.lu parselinde de tapu kütüğünün beyanlar hanesine, "Bir Kısmı Korunması Gerekli I. (Birinci) Grup Taşınmaz Kültür Varlığı Korunma Alanıdır" şerhinin ifade edildiği şekilde konulmasına ve bu işlemlere ait bilgi-belgelerin Koruma Bölge Kurulu Müdürlüğüne iletilmesine,

- Dereli Çeşmesi ile korunma alanı sınırları içerisinde yapılacak olan her türlü fiziki ve inşai (ifraz, tevhid, imar uygulaması dâhil) uygulama öncesinde Koruma Bölge Kurulundan izin alınması gerektiğine, karar verildi.

AVRUPA KONSEYİ	DOĞAL VE KÜLTÜREL VARLIKLARI KORUMA ENVANTERİ (D.K.V.K.E)	ANIT	ENVANTER NO:		
TÜRKİYE	KÜLTÜR VARLIKLARI VE MÜZELER GENEL MÜDÜRLÜĞÜ		HARİTA NO:		
İLİ: DİYARBAKIR	İLÇESİ: HANİ	MAHALLE/KÖY: DERELİ	KORUMA DERECESİ	ANITSAL	1 2 3
SOKAK VE KAPI NO:		KADASTRO: ADA:281 PARSEL:15	ÇEVRESEL		1 2 3
ADI : DERELİ MAHALLE ÇEŞMESİ	YAPTIRAN:	YAPAN:	MİMARİ ÇAĞI:		
	YAPIM TARİHİ:	KİTABE:	VAKFİYE:		

GENEL TANIM: Diyarbakır İli, Hani İlçesi, Dereli Mahallesi sınırları dâhilinde bulunan, tapunun, mülkiyeti Hani Belediyesine ait 281 ada 15 no.lu parselinde yer almaktadır.

KORUNMUŞLUK DURUMU: KÖTÜ	TAŞIYICI YAPI: KÖTÜ	CEPHE DURUMU: KÖTÜ	ÖRTÜ DURUMU: KÖTÜ	İÇ YAPI DURUMU: KÖTÜ	BEZEME DURUMU: -	RUTUBET DURUMU:-
--------------------------	---------------------	--------------------	-------------------	----------------------	------------------	------------------



GÖZLEMLER: Çeşme, suyu kurumuş olup günümüzde kullanılmamaktadır.

BUGÜNKÜ SAHİBİ: Hani Belediyesi **BAKIMINDAN SORUMLU OLAN:**

YAPILAN ONARIMLAR:

AYRINTILI TANITIM: Diyarbakır İli, Hani İlçesi, Dereli Mahallesinde yer alan tapunun 281 ada ve 15 parsel no.lu tescilli Çeşme yaklaşık 2x1 m ebadında olup yuvarlak kemer içinde kalker taş malzeme kullanılarak tek gözlü olarak inşa edilmiştir. Çeşme nişi içerisinde bir suluk ve suluğun üzerinde kare bir tas nişi alt kısmında ise basit bir su yalağı yer almaktadır. Çeşme üzerinde kitabe ve süsleme bulunmamaktadır. Günümüzde faal olmayan çeşme de derz boşalmaları ve yer yer ayrışmalar meydana gelmiştir.

TEKNİK BİLGİLER:	ISITMA SİSTEMİ:	
	KANALİZASYON:	
	SU:	
	ELEKTRİK:	

ÖZGÜN KULLANIMI: Çeşme

BUGÜNKÜ KULLANIMI: Çeşme (Faal değil)

ÖNERİLEN KULLANIMI: Çeşme

HAZIRLAYANLAR:
Zafer HAN (Müze Araştırmacısı)

Hüseyin GÜLER (Arkeolog)


16.10.2023

KONTROL EDEN:

Mehriban KARAASLAN
Bölge Kurulu Müdürü

YAYIN DİZİNİ :

- 1-
- 2-
- 3-
- 4-



EKLER :


RAPOR X	
FOTOĞRAF X	
HARİTA X	
KROKİ X	
KİTABE	
VAKFİYE	

TESCİL KARAR NO: 2959

KARAR TARİHİ: 08.03.2010

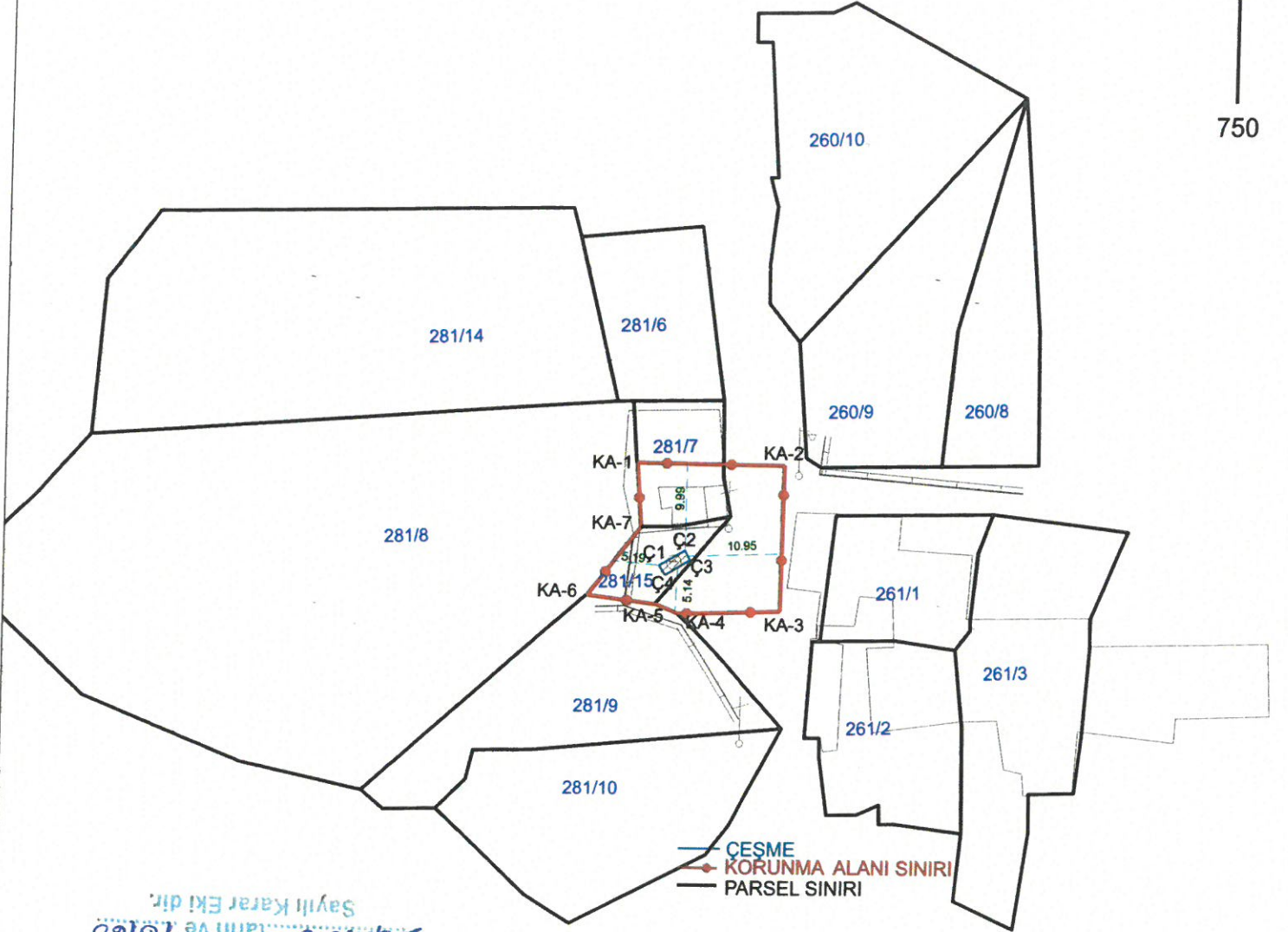
Diyarbakır Kültür Varlıklarını Koruma Bölge Kurulunun
26.10.2023 tarih ve 10168
Sayılı Karar Eki dir.

Handwritten signature and date: 26.10.2023



İli DİYARBAKIR
İlçesi HANİ
Mahallesi DERELİ
Alan DERELİ ÇEŞMESİ VE KORUNMA ALANI

Çeşme Ada/Parsel : 281/15
Tamamı Korunma Alanında Kalan Ada/Parsel : 281/15
Bir Kısmı Korunma Alanında Kalan Ada/Parsel 281/7



Sayıllı Karar Eki dir.
24.10.2025
Korunma Bölge Kurulunun
Diyarbakır Kültür Varlıklarını
T.C.

ITRF-3-39 KOOR.

Nokta No	Y	X
KA-1	621286.359	4254421.800
KA-2	621303.438	4254421.577
KA-3	621303.267	4254404.812
KA-4	621291.435	4254404.490
KA-5	621288.798	4254405.560
KA-6	621280.920	4254406.552
KA-7	621286.917	4254414.415
Ç1	621289.071	4254410.011
Ç2	621292.047	4254411.734
Ç3	621292.646	4254410.627
Ç4	621289.786	4254408.904



Mehmet ÖZKAYA
Harita Mühendisi

Handwritten signature and date: 9 2025