

T.C.  
KÜLTÜR VE TURİZM BAKANLIĞI  
DİYARBAKIR KÜLTÜR VARLIKLARINI  
KORUMA BÖLGE KURULU  
KARAR

**Toplantı Tarihi ve No. : 24.10.2023-404**  
**Karar Tarihi ve No. : 24.10.2023-10174**  
**Dosya No. : 21.08.3**

**Toplantı Yeri**  
**DİYARBAKIR**

Diyarbakır İli, Hani İlçesi, Zirve Mahallesi sınırları dahilinde bulunan, herhangi bir sit alanında yer almayan, mülkiyeti İmam Cafer-i Tayyar Zaviyesi Vakfına ait, tapunun 101 ada 1 no.lu parselinde kayıtlı, Korunması Gerekli Taşınmaz Kültür Varlığı olarak tescilli Caferi Teyyar Camii ve Türbesi korunma alanının belirlenmesi talebine ilişkin; Diyarbakır Kültür Varlıklarını Koruma Bölge Kurulunun 13.10.2023 tarih ve 4302614 sayılı görevlendirmesi, Diyarbakır Kültür Varlıklarını Koruma Bölge Kurulunun 26.02.2004 tarih ve 3327 sayılı tescil kararı, Diyarbakır Kültür Varlıklarını Koruma Bölge Kurulu Müdürlüğünün 28.03.2012 tarih ve 398 grup belirleme kararı, Diyarbakır Kültür Varlıklarını Koruma Bölge Kurulu Müdürlüğünün 19.09.2012 tarih ve 705 sayılı kaçak kazı kararı, Diyarbakır Kültür Varlıklarını Koruma Bölge Kurulu Müdürlüğünün 24.08.2023 tarih ve 10085 sayılı sondaj ve araştırma çukuru kararı, Diyarbakır Kültür Varlıklarını Koruma Bölge Kurulu Müdürlüğünün 28.09.2023 tarih ve 10123 sayılı röleve çizimleri kararı ve Diyarbakır Kültür Varlıklarını Koruma Bölge Kurulu Müdürlüğünün 18.09.2023 tarih ve E-2261313 sayılı uzman raporu okundu. Ekleri (rapor, fotoğraf, kroki tescil fişi vb.) ve konuya ilişkin bilgi, belgeler incelendi. Yapılan görüşmeler sonunda;

Diyarbakır İli, Hani İlçesi, Zirve Mahallesi sınırları dahilinde bulunan, herhangi bir sit alanında yer almayan, mülkiyeti İmam Cafer-i Teyyar Zaviyesi Vakfına ait, tapunun 101 ada 1 no.lu parselinde kayıtlı, Korunması Gerekli Taşınmaz Kültür Varlığı olarak tescilli Caferi Teyyar Camii ve Türbesi korunma alanının belirlenmesi talebine ilişkin; 2863 sayılı Kanunun 8. Maddesi kapsamında, Caferi Tayyar Camii ve Türbesi korunma alanı sınırlarının ekli koordinatlı krokide işaretlendiği şekilde belirlenmesine ve hazırlanan tescil fişinin uygun olduğuna;

-13.03.2012 tarih ve 28232 Resmi Gazetede yayımlanarak yürürlüğe giren “Korunması Gerekli Taşınmaz Kültür Varlıklarının ve Sitlerin Tespit ve Tescili Hakkında Yönetmelik” gereği ilgili Tapu Müdürlüğünce Diyarbakır İli, Hani İlçesi, Zirve Mahallesi, 101 ada, 1 no.lu parselin tapu kütüğü beyanlar hanesine “Korunması Gerekli I. (birinci) grup yapı olarak tescilli ‘Cafer-i Tayyar Camii ve Türbesi’ ve Korunma Alanıdır.” şerhinin ifade edildiği şekilde konulmasına ve bu işlemlere ait bilgi-belgelerin Koruma Bölge Kurulu Müdürlüğüne iletilmesine,

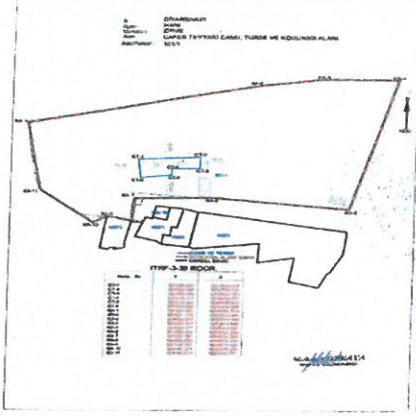
-“Caferi Teyyar Camii ve Türbesi” ile korunma alanı sınırları içerisinde yapılacak olan her türlü fiziki ve inşai (ifraz, tevhit, imar uygulaması dâhil) uygulama öncesinde Koruma Bölge Kurulundan izin alınması gerektiğine, karar verildi.

AVRUPA KONSEYİ	DOĞAL VE KÜLTÜREL VARLIKLARI KORUMA ENVANTERİ (D.K.V.K.E)		ANIT		ENVANTER NO:
T Ü R K İ Y E	KÜLTÜR VARLIKLARI VE MÜZELER GENEL MÜDÜRLÜĞÜ			HARİTA NO:	
İLİ: DİYARBAKIR	İLÇESİ: HANİ	MAHALLE/MEVKİ: ZİRVE MAH.		KORUMA DERECESESİ	ANITSAL 1 2 3
SOKAK VE KAPI NO:		KADASTRO:PAFTA: ADA: 101 PARSEL: 1		ÇEVRESEL	1 2 3
ADI : Konut	YAPTIRAN:	YAPAN:	MİMARİ ÇAĞI:		
	YAPIM TARİHİ:	KİTABE:	VAKFIYE:		

GENEL TANIM: Diyarbakır ili, Hani ilçesi Zirve mahallesi 101 ada 1 nolu parselde bulunan Cafer-i Tayyar Camii ve Türbesi

KORUNMUŞLUK DURUMU:	TAŞIYICI YAPI:	CEPHE DURUMU:	ÖRTÜ DURUMU:	İÇ YAPI DURUMU:	BEZEME DURUMU:	RUTUBET DURUMU:
---------------------	----------------	---------------	--------------	-----------------	----------------	-----------------

VAZİYET:



FOTOĞRAF:



GÖZLEMLER: Günümüzde camii ve türbe olarak kullanılmaya devam etmektedir.

BUGÜNKÜ SAHİBİ: İmam Cafer-i Tayyar Zaviyesi Vakfı

BAKIMINDAN SORUMLU OLAN:

YAPILAN ONARIMLAR:

AYRINTILI TANITIM:

Cafer-i Tayyar Camii ve Türbesi Diyarbakır' in Hani ilçesinin Zirve mahallesinin kuzey kanadında yer almaktadır. Yapının yer aldığı yüksek duvarlarla çevrili avluya güney ve doğu cephelerinde bulunan metal kapılardan girilmektedir. Avluda ağaçlar, fiskiye ve avlunun doğusunda abdesthane, gasil hane kısmı bulunmaktadır. Abdesthane kısmının yakın dönemde yapıldığı düşünülmektedir.

- Türbe ve minare yapısının özgün dönemine ait olduğu düşünülmektedir.
- Türbe ve cami kısmı düzgün kesme kalker taşından yapılmıştır.
- Duvarlar ve kemerler kesme taşlarla yapılmıştır.
- Günümüzde minare, türbe, cami bütün bir yapının parçaları gibidir. Güneybatıdaki kısım türbe, türbenin kuzeyinde minare, kuzeydoğusundaki kısım ise camidir. Düz dam çatılıdır.

TEKNİK BİLGİLER:	ISITMA SİSTEMİ:	
	KANALİZASYON:	
	SU:	
	ELEKTRİK:	

ÖZGÜN KULLANIMI: Camii ve Türbe

BUGÜNKÜ KULLANIMI: Camii ve Türbe

ÖNERİLEN KULLANIMI: Camii ve Türbe

HAZIRLAYANLAR:

Suzan SÜNGÜ TEKİN (Şehir Plancısı)

Hüseyin GÜLER (Arkeolog)

Mehmet ÖZKAYA (Uzman)

17.10.2023

KONTROL EDEN:

Mehriban KARAASLAN  
Bölge Kurul Müdürü



TESCİL ANIT  
KARAR NO : 3327  
KARAR TARİHİ : 26.02.2004

YAYIN DİZİNİ :


EKLER :

RAPOR X  
FOTOĞRAF X  
HARİTA X  
KROKİ X

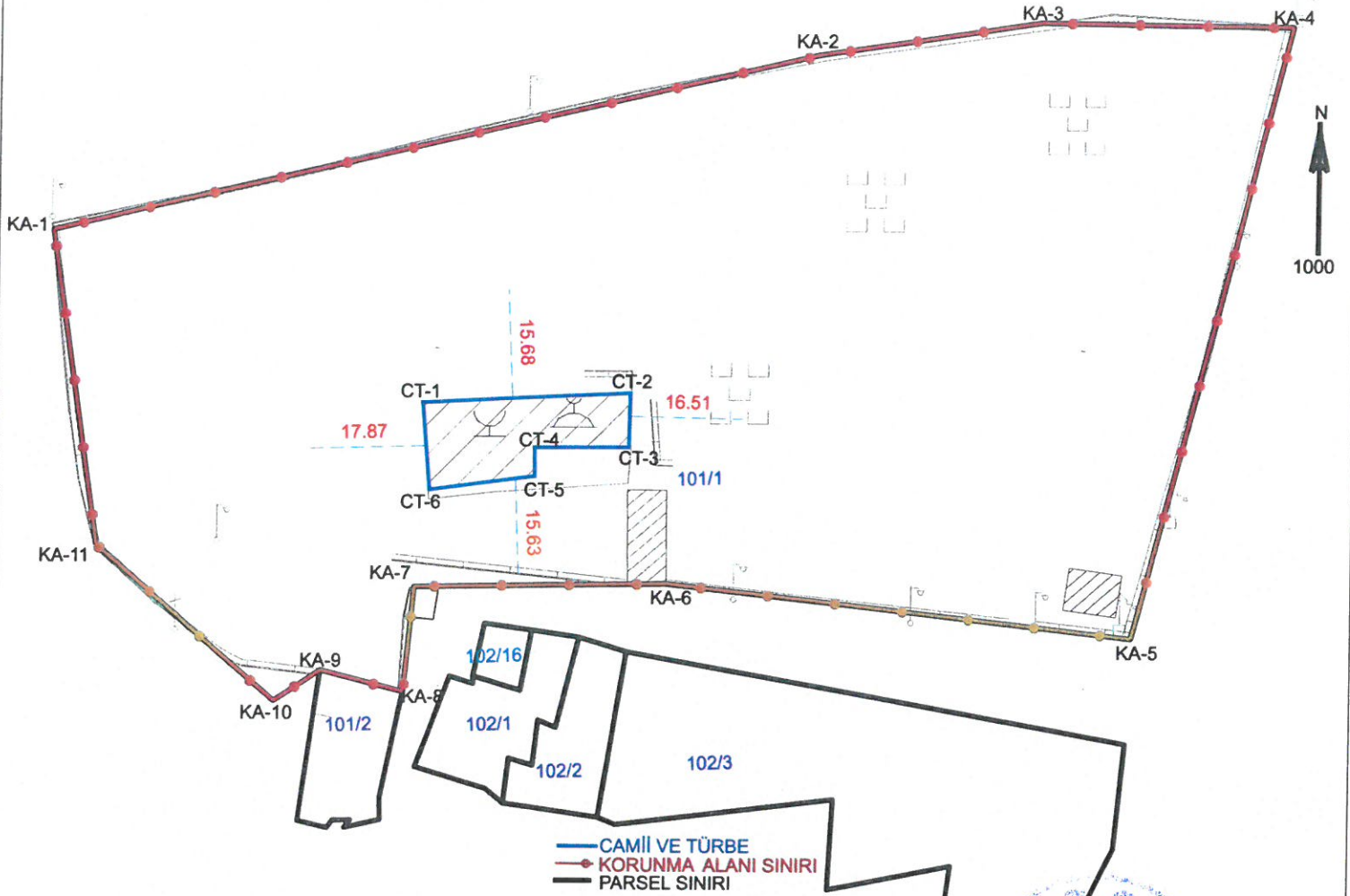
KİTABE  
VAKFIYE

ASLI GİBİDİR  
Mehriban KARAASLAN  
Bölge Kurulu Müdürü  
26.10.2023 tarih ve 10174  
Sayılı Karar Eki dir.

AS



İli DİYARBAKIR  
İlçesi HANİ  
Mahallesi ZİRVE  
Alan CAFER TEYYARİ CAMİİ, TÜRBE VE KORUNMA ALANI  
Ada/Parsel : 101/1



ITRF-3-39 KOOR.

Nokta No	Y	X
CT-1	621562.807	4254559.246
CT-2	621594.098	4254560.754
CT-3	621593.975	4254552.759
CT-4	621579.511	4254552.637
CT-5	621579.572	4254548.348
CT-6	621563.964	4254545.865
KA-1	621507.999	4254584.304
KA-2	621621.172	4254610.441
KA-3	621654.294	4254615.383
KA-4	621691.867	4254614.840
KA-5	621668.771	4254524.551
KA-6	621599.638	4254532.389
KA-7	621562.081	4254531.822
KA-8	621560.569	4254516.254
KA-9	621548.291	4254519.400
KA-10	621541.371	4254514.854
KA-11	621514.817	4254537.771



Diyarbakir Kültür Varlıklarını  
Koruma Bölge Kurulunun  
24.10.2023..tarih ve ..10174  
Sayılı Karar Eki dir.

Mehmet ÖZKAYA  
Harita Mühendisi

Handwritten signature and notes in blue ink.