

T.C.
KÜLTÜR VE TURİZM BAKANLIĞI
Erzurum Kültür Varlıklarını Koruma Bölge Kurulu

KARAR (1)

Toplantı Tarihi ve No : 30.10.2023-306
Karar Tarihi ve No : 30.10.2023-6110

Toplantı Yeri:ERZURUM

Erzurum ili, Horasan İlçesi, Harçlı Mahallesi, 169 ada 1 parsel sınırları içinde bulunan, herhangi bir sit içerisinde yer almayan ve korunması gerekli taşınmaz kültür varlığı olarak tescil kaydı bulunmayan, Kamu Orta Malı mülkiyetindeki taşınmaz üzerinde yer alan Tilki Tepesi Yerleşim Alanının tescil edilmesi talebini içeren, Erzurum Kültür Varlıklarını Koruma Bölge Kurulu Müdürlüğü'nün 16.10.2023 tarih ve 2023/2330808 sayılı uzman raporu ve 2863 sayılı Kültür ve Tabiat Varlıklarını Koruma Kanunu'nun 7. maddesi gereği ilgili Kurumlardan talep edilen kurum görüşleri okundu, dosyası ve ekleri incelendi. Yapılan incelemeler ve görüşmeler sonucunda;

Erzurum ili, Horasan İlçesi, Harçlı Mahallesi, 169 ada 1 parsel sınırları içinde bulunan, herhangi bir sit içerisinde yer almayan ve korunması gerekli taşınmaz kültür varlığı olarak tescil kaydı bulunmayan, Kamu Orta Malı mülkiyetindeki taşınmaz üzerinde yer alan Tilki Tepesi Yerleşim Alanının 2863 sayılı Kültür ve Tabiat Varlıklarını Koruma Kanunun 6. maddesi kapsamına giren özellikleri taşıması nedeniyle **Tilki Tepesi Yerleşimi** olarak I. Derece Arkeolojik Sit olarak tescil edilmesine,

- I. Derece Arkeolojik Sit alanının koruma esasları ve kullanma koşullarının, Kültür ve Tabiat Varlıklarını Koruma Yüksek Kurulu'nun 05.11.1999 gün ve 658 sayılı ilke kararının 1. Maddesinde belirtilen:

1) I. Derece Arkeolojik Sit: Korumaya yönelik bilimsel çalışmalar dışında aynen korunacak sit alanlarıdır. Bu alanlarda, kesinlikle hiçbir yapılaşmaya izin verilmemesine, imar planlarında aynen korunacak sit alanı olarak belirlenmesine, bilimsel amaçlı kazıların dışında hiçbir kazı yapılmayacağına, ancak;

a)Resmi ve özel kuruluşlarca zorunlu durumlarda yapılacak alt yapı uygulamaları için müze müdürlüğünün ve varsa kazı başkanının görüşüyle konunun koruma kurulunda değerlendirilmesine,

b)Yeni tarımsal alanların açılmamasına, yalnızca sınırlı mevsimlik tarımsal faaliyetlerin devam edebileceğine, koruma kurullarınca uygun görülmesi halinde seracılığa devam edilebileceğine,

c)Höyük ve tümülüslerde toprağın sürülmesine dayanan tarımsal faaliyetlerin kesinlikle yasaklanmasına, ağaçlandırmaya gidilmemesine, yalnızca mevcut ağaçlardan ürün alınabileceğine,

ç)Taş, toprak, kum vb. alınmamasına, kireç, taş, tuğla, mermer, kum, maden vb. ocakların açılmamasına, toprak, curuf, çöp, sanayi atığı ve benzeri malzeme dökülmemesine,

d)Bu alanlar içerisinde yer alan ören yerlerinde gezi yolu düzenlemesi, meydan tanzimi, açık otopark, WC, bilet gişesi, bekçi kulübesi gibi ünitelerin koruma kurulundan izin alınarak yapılabileceğine,

e)Bu alanlar içerisinde bulunan ve günümüzde halen kullanılan umuma açık mezarlıklarda sadece defin işlemlerinin yapılabileceğine,

f) Taşınmaz kültür varlıklarının mahiyetine tesir etmeyecek şekilde ilgili koruma kurulundan izin almak koşuluyla birleştirme (tevhit) ve ayırma (ifraz) yapılabileceğine, hükümleri doğrultusunda belirlenmesine,

- Sit sınırlarının karar eki 1/5000 ölçekli krokide işaretlendiği şekliyle belirlenmesine,
- Sit fişinin uygun olduğuna,

T.C.
KÜLTÜR VE TURİZM BAKANLIĞI
Erzurum Kültür Varlıklarını Koruma Bölge Kurulu

KARAR (2)

Toplantı Tarihi ve No : 30.10.2023-306
Karar Tarihi ve No : 30.10.2023-6110

Toplantı Yeri:ERZURUM

- I. Derece Arkeolojik Sit olarak tescil edilen Tilki Tepesi Yerleşim Alanının yer aldığı, Erzurum ili, Horasan İlçesi, Harçlı Mahallesi, 169 ada 1 parsel numaralı taşınmazın fen klasörü ve tapu kütüğü beyanlar hanesine **“bir kısmı I. Derece Arkeolojik Sit Alanıdır”** şerhinin ilgili Tapu ve Kadastro Müdürlüklerince 13.03.2012 tarih ve 28232 sayılı Resmi Gazetede yayımlanarak yürürlüğe giren **“Korunması Gerekli Taşınmaz Kültür Varlıklarının ve Sitlerin Tespit ve Tescili Hakkında Yönetmelik”** gereği verilmesine ve işlem sonucuna ilişkin bilgi ve belgelerin Erzurum Kültür Varlıklarını Koruma Bölge Kurulu Müdürlüğü’ne iletilmesine karar verildi.

AVRUPA KONSEYİ	DOĞAL VE KÜLTÜREL VARLIKLARI KORUMA ENVANTERİ D.K.V.K.E	SİT	ENVANTER NO:
TÜRKİYE	KÜLTÜR VARLIKLARI VE MÜZELER GENEL MÜDÜRLÜĞÜ		HARİTA NO:
İLİ: ERZURUM	İLÇESİ: HORASAN	MAHALLE KÖY VEYA MEVKİİ: HARÇLI	KADASTRO PAFTA : - ADA: 169 PARSEL: 1

ADI: TILKI TEPEŞİ YERLEŞİMİ

Erzurum, Horasan ilçesi Harçlı Mahallesi, 169 ada, 1 parsel sınırları içerisindeki yerleşim alanı, Erzurum, Horasan İlçesi, Harçlı Mahallesi'nin doğusunda bulunmaktadır. Ovaya hakim bir konumda bulunan ve köy sakinleri tarafından Tilki Tepesi olarak adlandırılan tepe üzerine konumlandırılmıştır. Söz konusu yerleşim alanının çevresinde su kaynağı ve tarım arazileri mevcuttur.

Alanda yapılan incelemelerde, amorf, profil veren, astarlı astarsız, ince ve kalın cidarlı, devetüyü, kırmızı renginde seramik parçaları tespit edilmiştir. Söz konusu yerleşim alanında, farklı kot ve koordinatlarında ağırlıklı olarak Ortaçağ ve Demir Çağ karakterli amorf ve profil veren seramik parçalarına ile plan ve düzen vermeyen duvar kalıntıları görülmüştür. Gerek arazinin morfolojik yapısı gerekse de üzerindeki buluntu verileri ışığında alanın Ortaçağ Döneminde kullanım görmüş yerleşim alanı olduğu kanaatini doğurmuştur.

ŞİMDİKİ TEHLİKELER: Kaçak kazılar

ŞİMDİKİ DURUM :

SİT POTANSİYELİ : I.Derece Arkeolojik Sit potansiyeli mevcuttur.

ŞİMDİKİ KORUMA : Korumasız.

ÖNERİLEN KORUMA : I. Derece Arkeolojik Sit

KORUMA DERECEŞİ: I. Derece Arkeolojik Sit

HAZIRLAYANLAR: 16/10/2023

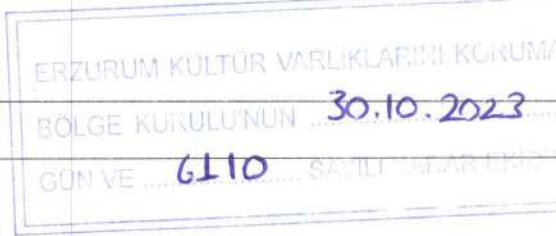
Uzman Sibel EROĞLU

Arkeolog Nilüfer PARLİTİ

Şehir Plancısı Emre AYDOĞAN




KONTROL EDEN:

Güven YAVUZ
Koruma Bölge Kurulu Müdürü



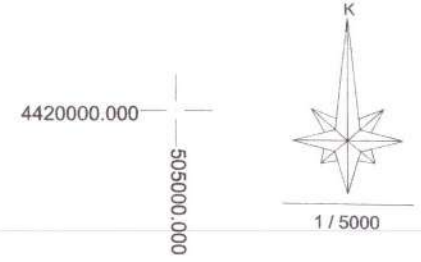
ERZURUM K.V.K.K'nun 30.10.2023 tarihli ve 6110 sayılı kararı ile I. Derece Arkeolojik Sit olarak tescil edilmiştir.

REVİZYON



İLİ:ERZURUM
İLÇESİ:HORASAN
MAH:HARÇLI
ADA/PARSEL: 169/1

DURUM HARİTASI



ARKEOLOJİK SİT SINIRININ ED50_45/6.KOORDİNAT ÖZETİ

Nokta No	Y	X
1	247961.367	4422434.717
2	247999.929	4422410.696
3	248020.495	4422373.899
4	248030.100	4422341.658
5	248044.420	4422309.335
6	248058.995	4422263.806
7	248051.124	4422209.531
8	248025.097	4422175.580
9	247986.129	4422143.512
10	247941.479	4422131.881
11	247899.769	4422130.409
12	247857.569	4422142.626
13	247826.991	4422172.341
14	247804.458	4422206.831
15	247786.278	4422244.951
16	247785.503	4422308.888
17	247792.229	4422354.094
18	247841.780	4422410.360
19	247888.166	4422420.483
20	247933.304	4422425.498

ARKEOLOJİK SİT SINIRININ ITRF_42/3.KOORDİNAT ÖZETİ

Nokta No	Y	X
1	504380.553	4419865.999
2	504419.886	4419843.296
3	504441.668	4419807.226
4	504452.347	4419775.338
5	504467.739	4419743.527
6	504483.830	4419698.530
7	504477.790	4419644.042
8	504452.928	4419609.250
9	504415.074	4419575.903
10	504370.857	4419562.784
11	504329.237	4419559.911
12	504286.666	4419570.699
13	504255.119	4419599.358
14	504231.449	4419633.059
15	504212.006	4419670.532
16	504209.084	4419734.382
17	504214.285	4419779.771
18	504261.899	4419837.647
19	504307.900	4419849.319
20	504352.826	4419855.846

TILKI TEPESİ YERLEŞMESİ
I.DERECE ARKEOLOJİK SİT SINIRI

ASLI GİBİDİR

Muammer BİLİCİ

Koruma Bölge Kurul Başkanı V.

ERZURUM KÜLTÜR VARLIKLARINI KORUMA

BÖLGE YERLİ KURULUN 30.10.2023

GÜN VE 6110 SAYILI KARAR EKİDİR