

T.C.
KÜLTÜR VE TURİZM BAKANLIĞI
Erzurum Kültür Varlıklarını Koruma Bölge Kurulu

KARAR (1)

Toplantı Tarihi ve No : 30.10.2023-306

Toplantı Yeri:ERZURUM

Karar Tarihi ve No : 30.10.2023-6111

Erzurum ili, Horasan İlçesi, Kaynarca Mahallesi sınırları içinde özel mülkiyete ait 113 ada 41 parsel ile Kamu Orta Malı mülkiyetine ait 113 ada 47 parselde ve Eğertaş Mahallesi sınırları içinde Maliye Hazinesine ait 101 ada 476 parsel ile özel mülkiyete ait 101 ada 64 parsel ve 65 parsel üzerinde bulunan, herhangi bir sit içerisinde yer almayan ve korunması gerekli taşınmaz kültür varlığı olarak tescil kaydı bulunmayan, Aşağıkom Yerleşiminin tescil edilmesi talebini içeren, Erzurum Kültür Varlıklarını Koruma Bölge Kurulu Müdürlüğü'nün 16.10.2023 tarih ve 2023/2330808 sayılı uzman raporu ve 2863 sayılı Kültür ve Tabiat Varlıklarını Koruma Kanunu'nun 7. maddesi gereği ilgili Kurumlardan talep edilen kurum görüşleri okundu, dosyası ve ekleri incelendi. Yapılan incelemeler ve görüşmeler sonucunda;

Erzurum ili, Horasan İlçesi, Kaynarca Mahallesi sınırları içinde özel mülkiyete ait 113 ada 41 parsel ile Kamu Orta Malı mülkiyetine ait 113 ada 47 parselde ve Eğertaş Mahallesi sınırları içinde Maliye Hazinesine ait 101 ada 476 parsel ile özel mülkiyete ait 101 ada 64 parsel ve 65 parsel üzerinde bulunan, herhangi bir sit içerisinde yer almayan ve korunması gerekli taşınmaz kültür varlığı olarak tescil kaydı bulunmayan, Aşağıkom Yerleşiminin;

2863 sayılı Kültür ve Tabiat Varlıklarını Koruma Kanunun 6. maddesi kapsamına giren özellikleri taşıması nedeniyle **Aşağıkom Yerleşimi** olarak I. Derece Arkeolojik Sit olarak tescil edilmesine,

- I. Derece Arkeolojik Sit alanının koruma esasları ve kullanma koşullarının, Kültür ve Tabiat Varlıklarını Koruma Yüksek Kurulu'nun 05.11.1999 gün ve 658 sayılı ilke kararının 1. Maddesinde belirtilen:

1) I. Derece Arkeolojik Sit: Korumaya yönelik bilimsel çalışmalar dışında aynen korunacak sit alanlarıdır. Bu alanlarda, kesinlikle hiçbir yapılaşmaya izin verilmemesine, imar planlarında aynen korunacak sit alanı olarak belirlenmesine, bilimsel amaçlı kazıların dışında hiçbir kazı yapılmayacağına, ancak;

a)Resmî ve özel kuruluşlarca zorunlu durumlarda yapılacak alt yapı uygulamaları için müze müdürlüğü'nün ve varsa kazı başkanının görüşüyle konunun koruma kurulunda değerlendirilmesine,

b)Yeni tarımsal alanların açılmamasına, yalnızca sınırlı mevsimlik tarımsal faaliyetlerin devam edebileceğine, koruma kurullarınca uygun görülmesi halinde seracılığa devam edilebileceğine,

c)Höyük ve tümölüslerde toprağın sürülmesine dayanan tarımsal faaliyetlerin kesinlikle yasaklanmasına, ağaçlandırmaya gidilmemesine, yalnızca mevcut ağaçlardan ürün alınabileceğine,

ç)Taş, toprak, kum vb. alınmamasına, kireç, taş, tuğla, mermer, kum, maden vb. ocakların açılmamasına, toprak, curuf, çöp, sanayi atığı ve benzeri malzeme dökülmemesine,

d)Bu alanlar içerisinde yer alan ören yerlerinde gezi yolu düzenlemesi, meydan tanzimi, açık otopark, WC, bilet gişesi, bekçi kulübesi gibi ünitelerin koruma kurulundan izin alınarak yapılabileceğine,

e)Bu alanlar içerisinde bulunan ve günümüzde halen kullanılan umuma açık mezarlıklarda sadece defin işlemlerinin yapılabileceğine,

f) Taşınmaz kültür varlıklarının mahiyetine tesir etmeyecek şekilde ilgili koruma kurulundan izin almak koşuluyla birleştirme (tevhit) ve ayırma (ifraz) yapılabileceğine, hükümleri doğrultusunda belirlenmesine,

- Sit sınırlarının karar eki 1/5000 ölçekli krokide işaretlendiği şekliyle belirlenmesine,
- Sit fişinin uygun olduğuna,

T.C.
KÜLTÜR VE TURİZM BAKANLIĞI
Erzurum Kültür Varlıklarını Koruma Bölge Kurulu

KARAR (2)

Toplantı Tarihi ve No : 30.10.2023-306
Karar Tarihi ve No : 30.10.2023-6111

Toplantı Yeri:ERZURUM

- I. Derece Arkeolojik Sit olarak tescil edilen Aşağıkom Yerleşiminin yer aldığı, Erzurum ili, Horasan İlçesi, Kaynarca Mahallesi, 113 ada 41 ve 47 parsel ile Eğertaş Mahallesi 101 ada 64, 65 ve 476 parsel numaralı taşınmazın fen klasörü ve tapu kütüğü beyanlar hanesine **“bir kısmı I. Derece Arkeolojik Sit Alanıdır”** şerhinin ilgili Tapu ve Kadastro Müdürlüklerince 13.03.2012 tarih ve 28232 sayılı Resmi Gazetede yayımlanarak yürürlüğe giren **“Korunması Gerekli Taşınmaz Kültür Varlıklarının ve Sitlerin Tespit ve Tescili Hakkında Yönetmelik”** gereği verilmesine ve işlem sonucuna ilişkin bilgi ve belgelerin Erzurum Kültür Varlıklarını Koruma Bölge Kurulu Müdürlüğü’ne iletilmesine karar verildi.

AVRUPA KONSEYİ	DOĞAL VE KÜLTÜREL VARLIKLARI KORUMA ENVANTERİ D.K.V.K.E	SİT	ENVANTER NO:
TÜRKİYE	KÜLTÜR VARLIKLARI VE MÜZELER GENEL MÜDÜRLÜĞÜ		HARİTA NO:
İLİ: ERZURUM	İLÇESİ: HORASAN	MAHALLE KÖY VEYA MEVKİİ: KAYNARCA EĞERTAŞ	KADASTRO PAFTA : - ADA/PARSEL:113/41,47 101/64,65,476

ADI: AŞAĞIKOM YERLEŞİMİ

Erzurum, Horasan ilçesinin güneydoğusunda bulunan Kaynarca Mahallesi, 113 ada, 41 ve 47 parseller ile Eğertaş Mahallesi, 101 ada 64, 65 ve 476 parsel sınırları içerisinde yer alan almaktadır. Ovaya hakim bir konumda bulunan kaya bloğunun doğal oluşumlarla günümüze kadar geldiği tahmin edilmektedir. Kaya çevresinde kum ve kalker taşlarına rastlanılmış olup, ana kaya etekleri köylüler tarafından aktif bir şekilde tarım arazisi olarak kullanılmaktadır. Söz konusu alanda yapılan incelemelerde, kayanın kuzey kesimlerinde seramik parçaları bulunmuştur. Geniş bir alana yayılım sağlamış olan ve yoğun miktarda olmayan amorf, profil veren, astarlı astarsız, ince ve kalın cidarlı, devetüyü, kırmızı renginde seramik parçaları tespit edilmiştir. Gerek arazinin morfolojik yapısı gerekse de üzerindeki buluntu verileri ışığında alanın Tunç ve Demir Çağı Dönemlerinde kullanım görmüş yerleşim alanı olduğu kanaatini doğurmuştur.

ŞİMDİKİ TEHLİKELER :

ŞİMDİKİ DURUM :

SİT POTANSİYELİ : I.Derece Arkeolojik Sit potansiyeli mevcuttur.

ŞİMDİKİ KORUMA : Korumasız.

ÖNERİLEN KORUMA : I. Derece Arkeolojik Sit

KORUMA DERECEŚİ: I. Derece
Arkeolojik Sit

HAZIRLAYANLAR: 16/10/2023

Uzman Sibel EROĞLU

Arkeolog Nilüfer PARLITI


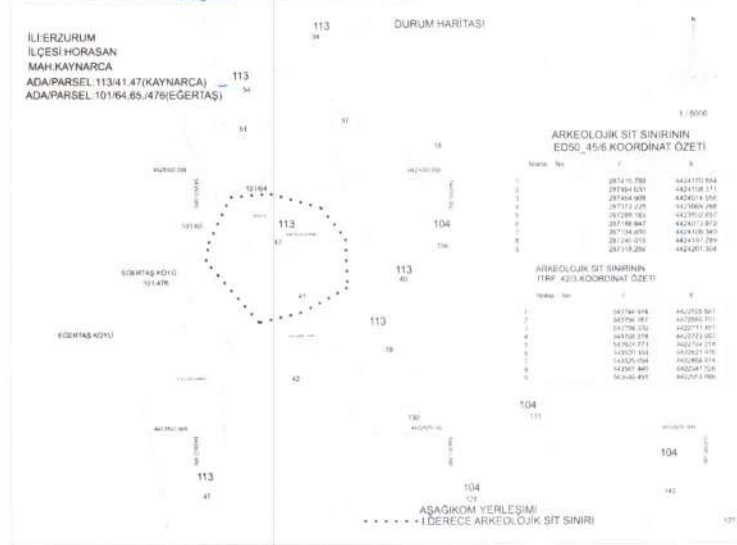
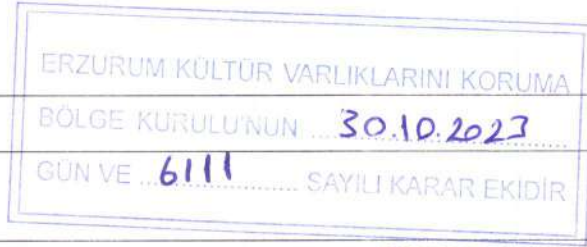
Şehir Plancısı Emre AYDOĞAN

KONTROL EDEN:

Güven YAKUZ
Koruma Bölge Kurulu Müdürü

ERZURUM K.V.K.E. Kurulunun 30.10.2023 tarihli ve 61 sayılı karar ile I. Derece Arkeolojik Sit olarak tespit edilmiştir.

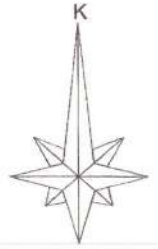
REVİZYON



İLİ:ERZURUM
İLÇESİ:HORASAN
MAH:KAYNARCA

ADA/PARSEL:113/41,47(KAYNARCA)
ADA/PARSEL:101/64,65,1476(EĞERTAŞ)

DURUM HARİTASI



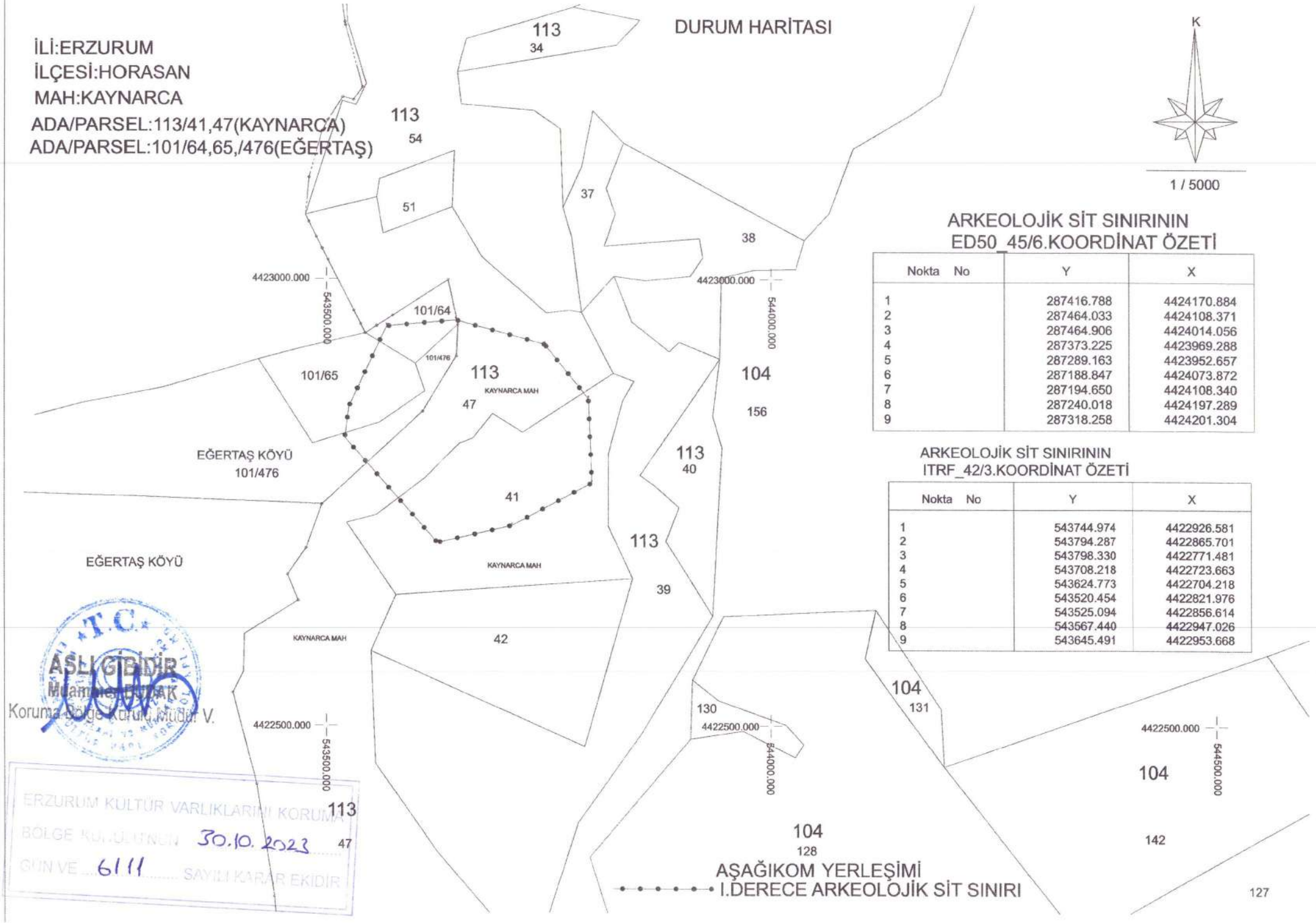
1 / 5000

ARKEOLOJİK SİT SINIRININ
ED50_45/6.KOORDİNAT ÖZETİ

Nokta No	Y	X
1	287416.788	4424170.884
2	287464.033	4424108.371
3	287464.906	4424014.056
4	287373.225	4423969.288
5	287289.163	4423952.657
6	287188.847	4424073.872
7	287194.650	4424108.340
8	287240.018	4424197.289
9	287318.258	4424201.304

ARKEOLOJİK SİT SINIRININ
ITRF_42/3.KOORDİNAT ÖZETİ

Nokta No	Y	X
1	543744.974	4422926.581
2	543794.287	4422865.701
3	543798.330	4422771.481
4	543708.218	4422723.663
5	543624.773	4422704.218
6	543520.454	4422821.976
7	543525.094	4422856.614
8	543567.440	4422947.026
9	543645.491	4422953.668



ERZURUM KÜLTÜR VARLIKLARINI KORUMA
BÖLGE KURULUNUN 30.10.2023
GÜN VE 6111 SAYILI KARAR EKİDİR